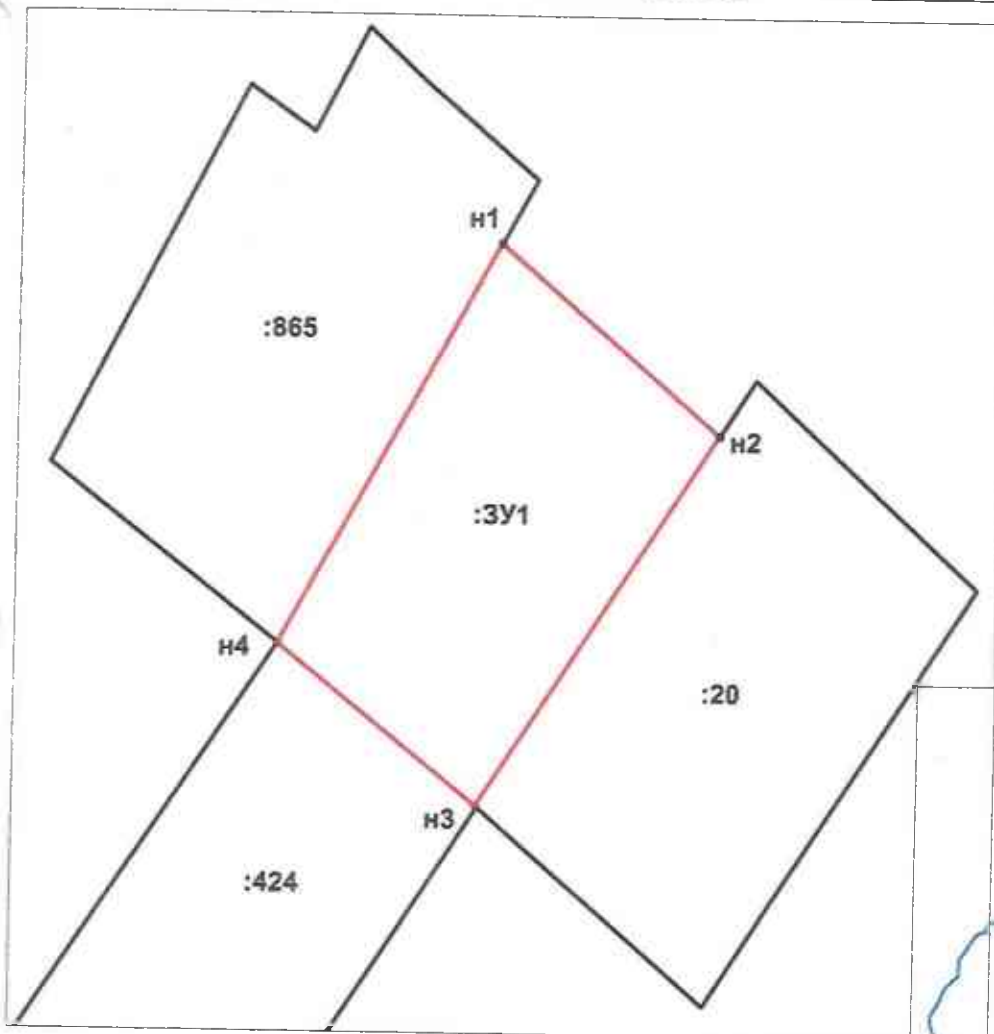


## Утверждена

(наименование документа об утверждении, включая наименования  
органов государственной власти или органов местного  
самоуправления, принявших решение об утверждении схемы или  
подписавших соглашение об перераспределении земельных участков)  
от \_\_\_\_\_ № \_\_\_\_\_




### Схема расположения земельного участка на кадастровом плане территории

Условный номер земельного участка:		
Проектная площадь земельного участка: 1200 кв.м - испрашиваемая площадь из земель государственной собственности		
Обременения, ограничения в использовании: отсутствуют		
Обозначение характерных точек	Каталог координат (МСК-18, зона 2)	
	X	Y
н1	401556.31	2240306.64
н2	401537.48	2240328.66
н3	401500.39	2240304.99
н4	401516.37	2240285.12
н1	401556.31	2240306.64



Масштаб 1:750

Условные обозначения:

-  - границы земельных участков по сведениям ЕГРН
-  - границы образуемого земельного участка
-  - границы кадастрового квартала 18:08:135002