

Утверждена

(наименование документа об утверждении, включая наименования органов государственной власти или

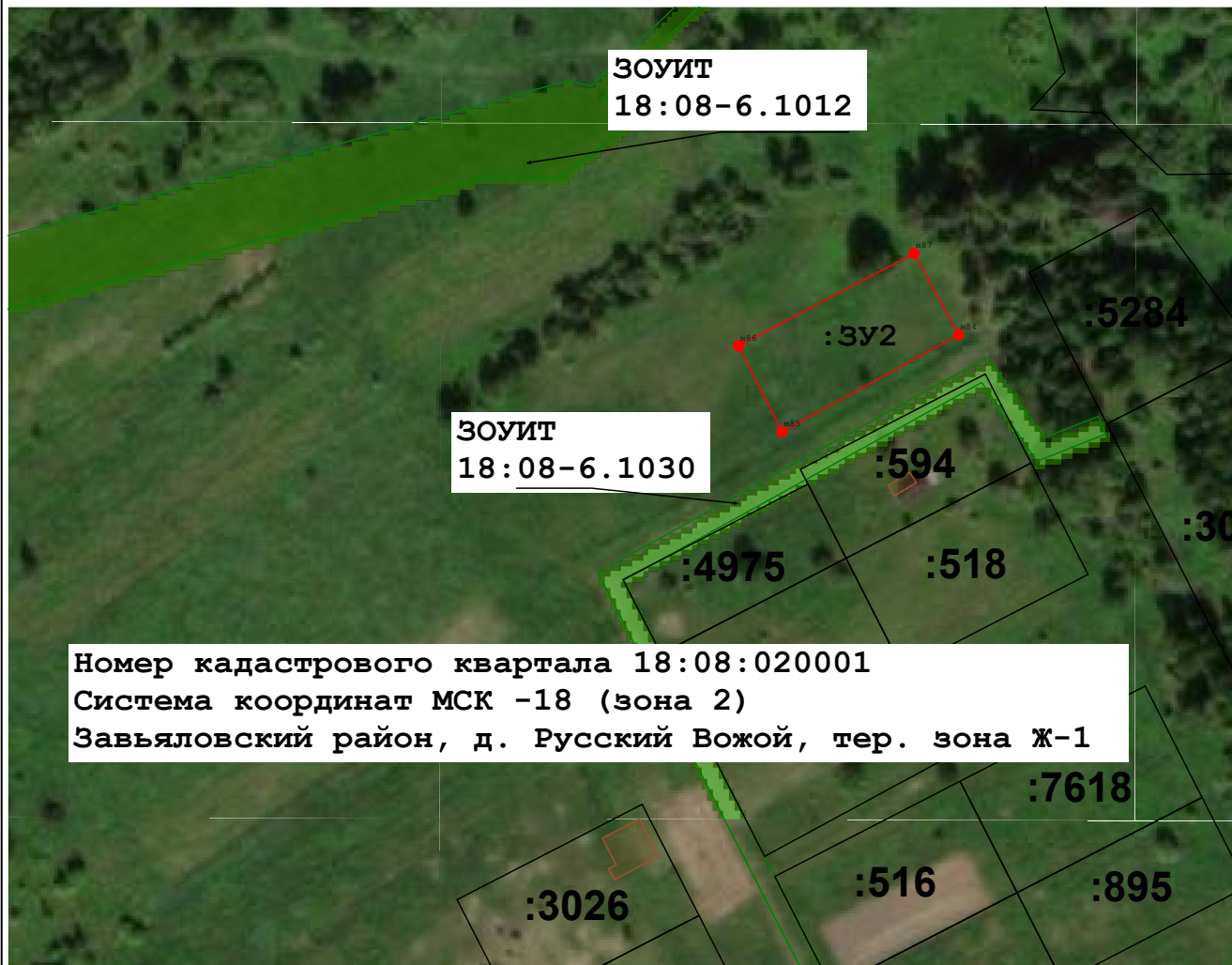
органов местного самоуправления, принявших решение об утверждении схемы или

подписавших соглашение о перераспределении земельных участков)

от _____ № _____

Схема расположения земельного участка или земельных участков на кадастровом плане территории

Площадь земельного участка _____ 1 087 м²		
(указывается проектная площадь образуемого земельного участка, вычисленная с использованием технологических и программных средств, в том числе размещенных на официальном сайте федерального органа исполнительной власти, уполномоченного Правительством Российской Федерации на осуществление государственного кадастрового учета, государственной регистрации прав, ведение Единого государственного реестра недвижимости и предоставление сведений, содержащихся в Едином государственном реестре недвижимости, в информационно-телекоммуникационной сети "Интернет" (далее - официальный сайт), с округлением до 1 квадратного метра. Указанное значение площади земельного участка может быть уточнено при проведении кадастровых работ не более чем на десять процентов)		
Обозначение характерных точек границ	Координаты, м	
	(указываются в случае подготовки схемы расположения земельного участка с использованием технологических и программных средств, в том числе размещенных на официальном сайте. Значения координат, полученные с использованием указанных технологических и программных средств, указываются с округлением до 0,01 метра)	
	X	Y
1	2	3
н84	401 917,23	2 238 869,10
н85	401 893,97	2 238 826,65
н86	401 914,55	2 238 816,20
н87	401 936,67	2 238 858,37
н84	401 917,23	2 238 869,10



Масштаб 1:1 700

Условные обозначения:



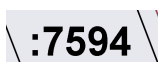
- Зона жилой застройки



- Граница кадастрового квартала

18:08:020001
Кадастровый квартал

- Номер кадастрового квартала



- Кадастровый номер участка



- Граница зоны жилой застройки



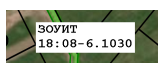
- границы ранее образованных земельных участков



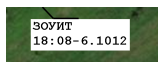
- характерная точка границы земельного участка, сведения о которой отсутствуют в ЕГРН



- Вновь образованная часть границы, сведения о которой достаточны для определения ее местоположения



- Охранная зона линия электропередачи ВЛ-0,4кВ фидер №2 подстанция "Русский Вожой" КТП №262, ВЛ-0,4кВ от КТП №262 №289 №294 №295, адрес объекта: УР, Завьяловский район, д. Русский Вожой, ул. Молодежная, ул. Мира, ул. Дружбы (ВЛ-0,4кВ Л-1 ТП-289 Ф-11 ПС Р.Вожой)



- Публичный сервитут: "Газопровод межпоселковый д. Нижний Вожой-д.Бахтияры-д.Семеново-д. Старые Марасаны - поч. Вожойский- д. Русский Вожой-д.Крестовоздвиженское-д.Старое Михайловское-поч. Новомихайловский Завьяловского района Удмуртской Республики"