

Утверждена

(наименование документа об утверждении, включая наименования органов государственной власти или

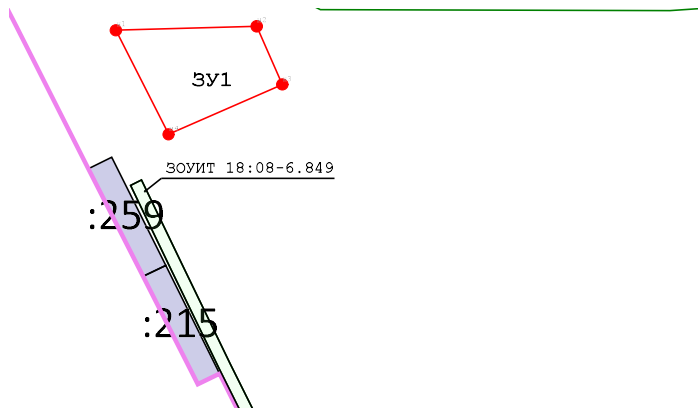
органов местного самоуправления, принявших решение об утверждении схемы или

подписавших соглашение о перераспределении земельных участков)

от _____ № _____

Схема расположения земельного участка или земельных участков на кадастровом плане территории






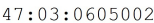

Площадь земельного участка _____ 1 248 м²		
(указывается проектная площадь образуемого земельного участка, вычисленная с использованием технологических и программных средств, в том числе размещенных на официальном сайте федерального органа исполнительной власти, уполномоченного Правительством Российской Федерации на осуществление государственного кадастрового учета, государственной регистрации прав, ведение Единого государственного реестра недвижимости и предоставление сведений, содержащихся в Едином государственном реестре недвижимости, в информационно-телекоммуникационной сети "Интернет" (далее - официальный сайт), с округлением до 1 квадратного метра. Указанное значение площади земельного участка может быть уточнено при проведении кадастровых работ не более чем на десять процентов)		
Обозначение характерных точек границ	Координаты, м	
	(указываются в случае подготовки схемы расположения земельного участка с использованием технологических и программных средств, в том числе размещенных на официальном сайте. Значения координат, полученные с использованием указанных технологических и программных средств, указываются с округлением до 0,01 метра)	
	X	Y
1	2	3
н1	393 189,14	2 243 589,31
н2	393 190,48	2 243 635,91
н3	393 171,21	2 243 644,38
н4	393 154,65	2 243 606,75
н1	393 189,14	2 243 589,31



Номер кадастрового квартала 18:08:027002
 Местная система координат МСК-18, зона 2
 Удмуртская Республика, Завьяловский район, д. Якшур,
 Территориальная зона Ж-1
 Земельный участок полностью находится в границах
 Зоны с особыми условиями использования территории:
 - 18:00-6.833 - Приаэродромная территория аэродрома
 гражданской авиации Ижевск;
 - 18:00-6.835 - Третья подзона приаэродромной территории
 аэродрома гражданской авиации Ижевск
 - 18:00-6.836 - Шестая подзона приаэродромной территории
 аэродрома гражданской авиации Ижевск
 -18:00-6.834 - Четвертая подзона приаэродромной территории
 аэродрома гражданской авиации Ижевск
 - 18:00-6.837 - Пятая подзона приаэродромной территории
 аэродрома гражданской авиации Ижевск

Масштаб 1:2 500

Условные обозначения:

- 
 - характерная точка границы вновь образуемого земельного участка, сведения о которой отсутствуют в ЕГРН
- 
 - Вновь образованная часть границы, сведения о которой достаточны для определения ее местоположения
- 
 - Существующая часть границы, имеющиеся в ЕГРН сведения о которой достаточны для определения ее местоположения
- 
 - Граница кадастрового квартала
- 
 - Надписи кадастрового номера земельного участка
- 
 - Обозначение кадастрового квартала
- 
 - Охранная зона Воздушная линия изолированная 0,4 кВ от КТП №998, назначение: инженерные сети, протяженность 1,3156 км, инв.№ 8841, адрес объекта: Удмуртская Республика, Завьяловский район, д. Якшур (ВЛ-0,4кВ Л-1 ТП-998 Ф-14 ПС Опытная)