

Утверждена

(наименование документа об утверждении, включая наименования органов государственной власти или

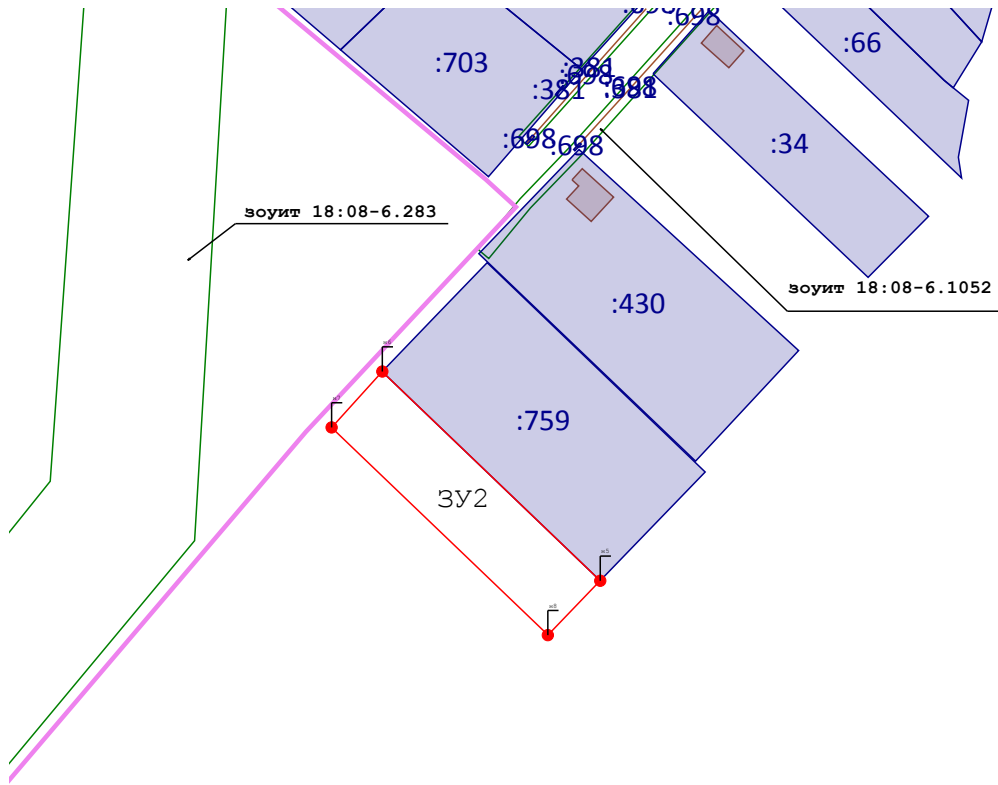
органов местного самоуправления, принявших решение об утверждении схемы или

подписавших соглашение о перераспределении земельных участков)

от _____ № _____

Схема расположения земельного участка или земельных участков на кадастровом плане территории





Площадь земельного участка _____ 2 488 м²		
(указывается проектная площадь образуемого земельного участка, вычисленная с использованием технологических и программных средств, в том числе размещенных на официальном сайте федерального органа исполнительной власти, уполномоченного Правительством Российской Федерации на осуществление государственного кадастрового учета, государственной регистрации прав, ведение Единого государственного реестра недвижимости и предоставление сведений, содержащихся в Едином государственном реестре недвижимости, в информационно-телекоммуникационной сети "Интернет" (далее - официальный сайт), с округлением до 1 квадратного метра. Указанное значение площади земельного участка может быть уточнено при проведении кадастровых работ не более чем на десять процентов)		
Обозначение характерных точек границ	Координаты, м	
	(указываются в случае подготовки схемы расположения земельного участка с использованием технологических и программных средств, в том числе размещенных на официальном сайте. Значения координат, полученные с использованием указанных технологических и программных средств, указываются с округлением до 0,01 метра)	
	X	Y
1	2	3
н5	379 145,20	2 215 989,87
н6	379 214,50	2 215 917,81
н7	379 195,98	2 215 901,04
н8	379 127,19	2 215 972,54
н5	379 145,20	2 215 989,87



Номер кадастрового квартала 18:08:140001
 Система координат МСК-18, зона 2
 Завьяловский район, д. Сепыч, зона Ж-1

Масштаб 1:2 500

Условные обозначения:

-  - Существующая часть границы, имеющиеся в ГКН сведения о которой достаточны для определения ее местоположения
-  - Вновь образованная часть границы, сведения о которой достаточны для определения ее местоположения
-  - характерная точка границы вновь образуемого земельного участка, сведения о которой отсутствуют в ЕГРН
-  - Граница кадастрового квартала

 - Надписи кадастрового номера земельного участка

 - Текстовые надписи

Номер кадастрового квартала 18:08:000001
 Система координат МСК-18 (зона 2)
 г. Саранск, Завьяловский район, д. Сепыч, зона Ж-1

зоунт
18:08-6.1052

- Охранная зона ВЛ-0,4 кВ, назначение: сооружения энергетики и электропередачи, инв.№ 1025, адрес объекта: Удмуртская Республика, Завьяловский район, д. Сепыч (ВЛ-0,4кВ ТП-109 Ф-5 и ВЛ-0,4кВ ТП-606 Ф-11 ПС Никольская)

зоунт
18:30-6.11

- Охранная зона ЛЭП-110 кВ от п/с "Никольская" до п/с "Вараксино" 20.4 км от опоры №1 до №100, назначение: сооружения энергетики и электропередачи, инв.№1115