

## Утверждена

(наименование документа об утверждении, включая наименования органов государственной власти или

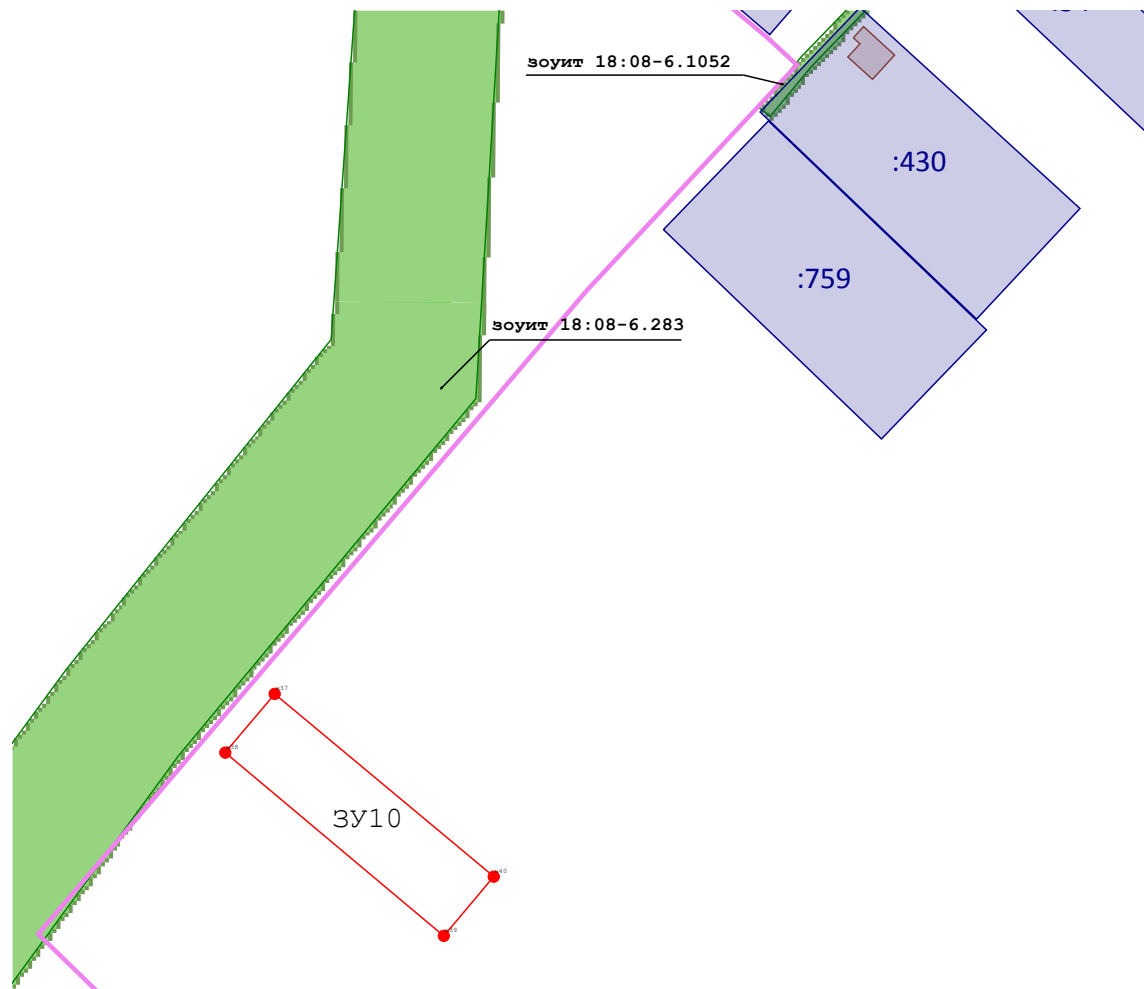
органов местного самоуправления, принявших решение об утверждении схемы или

подписавших соглашение о перераспределении земельных участков)

от \_\_\_\_\_ № \_\_\_\_\_

### Схема расположения земельного участка или земельных участков на кадастровом плане территории









<b>Площадь земельного участка</b> _____ <b>2 408 м<sup>2</sup></b>		
(указывается проектная площадь образуемого земельного участка, вычисленная с использованием технологических и программных средств, в том числе размещенных на официальном сайте федерального органа исполнительной власти, уполномоченного Правительством Российской Федерации на осуществление государственного кадастрового учета, государственной регистрации прав, ведение Единого государственного реестра недвижимости и предоставление сведений, содержащихся в Едином государственном реестре недвижимости, в информационно-телекоммуникационной сети "Интернет" (далее - официальный сайт), с округлением до 1 квадратного метра. Указанное значение площади земельного участка может быть уточнено при проведении кадастровых работ не более чем на десять процентов)		
<b>Обозначение характерных точек границ</b>	<b>Координаты, м</b>	
	(указываются в случае подготовки схемы расположения земельного участка с использованием технологических и программных средств, в том числе размещенных на официальном сайте. Значения координат, полученные с использованием указанных технологических и программных средств, указываются с округлением до 0,01 метра)	
	<b>X</b>	<b>Y</b>
<b>1</b>	<b>2</b>	<b>3</b>
н37	379 060,73	2 215 789,23
н38	379 041,27	2 215 772,90
н39	378 980,60	2 215 845,16
н40	379 000,20	2 215 861,67
н37	379 060,73	2 215 789,23



Номер кадастрового квартала 18:08:140001  
 Система координат МСК-18, зона 2  
 Завьяловский район, д. Сепыч, зона Ж-1

Масштаб 1:2 500

**Условные обозначения:**

-  - Существующая часть границы, имеющиеся в ГКН сведения о которой достаточны для определения ее местоположения
-  - Вновь образованная часть границы, сведения о которой достаточны для определения ее местоположения
-  - характерная точка границы вновь образуемого земельного участка, сведения о которой отсутствуют в ЕГРН
-  - Граница кадастрового квартала
-  - Надписи кадастрового номера земельного участка
-  - Текстовые надписи
-  - Охранная зона ВЛ-0,4 кВ, назначение: сооружения энергетики и электропередачи, инв.№ 1025, адрес объекта: Удмуртская Республика, Завьяловский район, д. Сепыч (ВЛ-0,4кВ ТП-109 Ф-5 и ВЛ-0,4кВ ТП-606 Ф-11 ПС Никольская)
-  - Охранная зона ЛЭП-110 кВ от п/с "Никольская" до п/с "Вараксино" 20.4 км от опоры №1 до №100, назначение: сооружения энергетики и электропередачи, инв.№1115

Номер кадастрового квартала 18:08:000001  
 Система координат МСК-18, зона 2  
 г. Сарапул, инв. район д.Сепыч зона Ж-1