

СХЕМА
РАСПОЛОЖЕНИЯ ЗЕМЕЛЬНОГО УЧАСТКА ИЛИ ЗЕМЕЛЬНЫХ УЧАСТКОВ
НА КАДАСТРОВОМ ПЛАНЕ ТЕРРИТОРИИ, ПОДГОТОВКА КОТОРОЙ
ОСУЩЕСТВЛЯЕТСЯ В ФОРМЕ ДОКУМЕНТА НА БУМАЖНОМ НОСИТЕЛЕ

Утверждена

(наименование документа об утверждении, включая

наименование органов государственной власти или

органов местного самоуправления, принявших
решение об утверждении схемы или подписавших
соглашение о перераспределении земельных
участков)

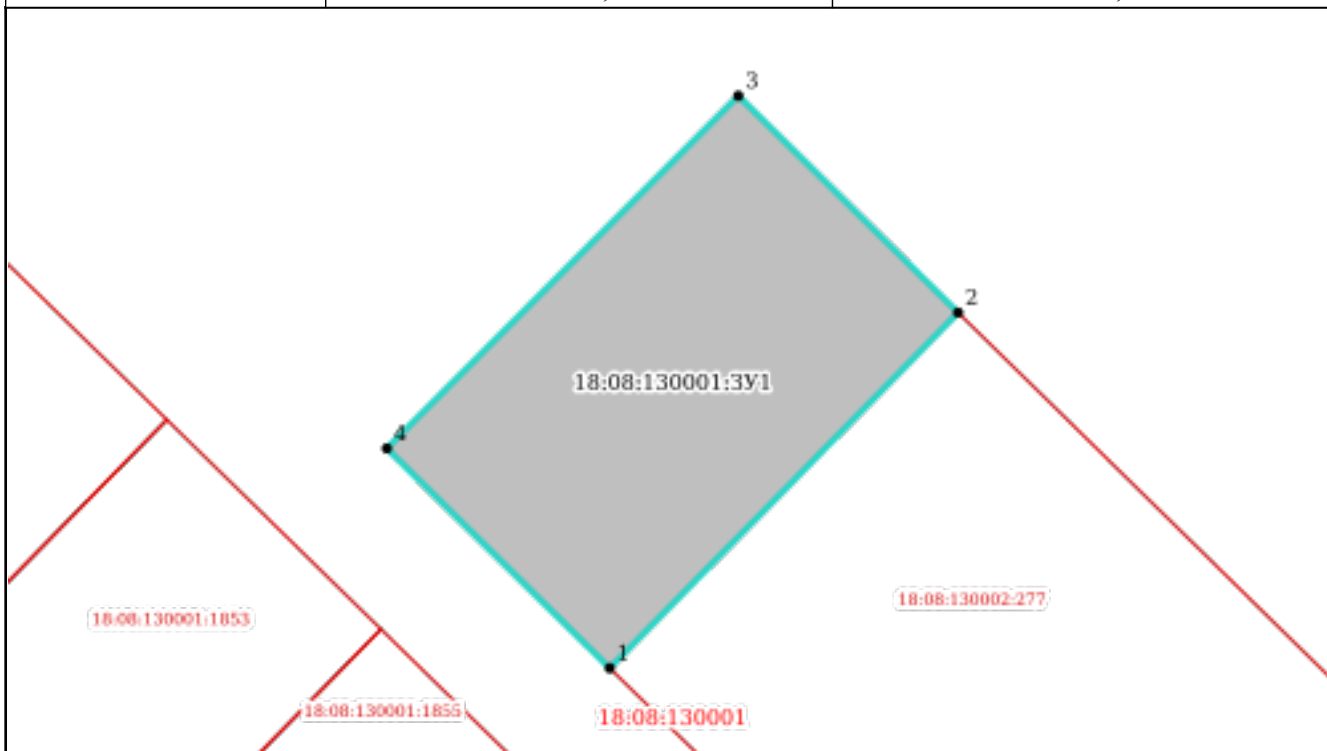
от _____ N _____

Схема
расположения земельного участка или земельных участков на кадастровом плане
территории

Условный номер земельного участка: 18:08:130001:3У1

Площадь земельного участка: 1994 кв.м.

Обозначение характерных точек границ	Координаты, м	
	X	Y
1	376719,15	2214647,79
2	376759,18	2214687,66
3	376784,01	2214662,93
4	376744,31	2214622,71
1	376719,15	2214647,79





СК кадастрового округа, зона 2

Масштаб: 1:1944

Условные обозначения:


Объекты капитального строительства (здания) согласно сведениям ЕГРН

 В ЕГРН с границами


 В ЕГРН с границами


Объекты капитального строительства (объекты незавершенного строительства) согласно сведениям ЕГРН

 В ЕГРН с границами

 В ЕГРН с границами

Объекты капитального строительства (сооружения) согласно сведениям ЕГРН

 В ЕГРН с границами

 В ЕГРН с границами

• Номер образуемой характерной точки

 образуемый участок

 Границы земельных участков согласно сведениям ЕГРН