

СХЕМА
РАСПОЛОЖЕНИЯ ЗЕМЕЛЬНОГО УЧАСТКА ИЛИ ЗЕМЕЛЬНЫХ УЧАСТКОВ
НА КАДАСТРОВОМ ПЛАНЕ ТЕРРИТОРИИ, ПОДГОТОВКА КОТОРОЙ
ОСУЩЕСТВЛЯЕТСЯ В ФОРМЕ ДОКУМЕНТА НА БУМАЖНОМ НОСИТЕЛЕ

Утверждена

(наименование документа об утверждении, включая

наименование органов государственной власти или

органов местного самоуправления, принявших
решение об утверждении схемы или подписавших
соглашение о перераспределении земельных
участков)

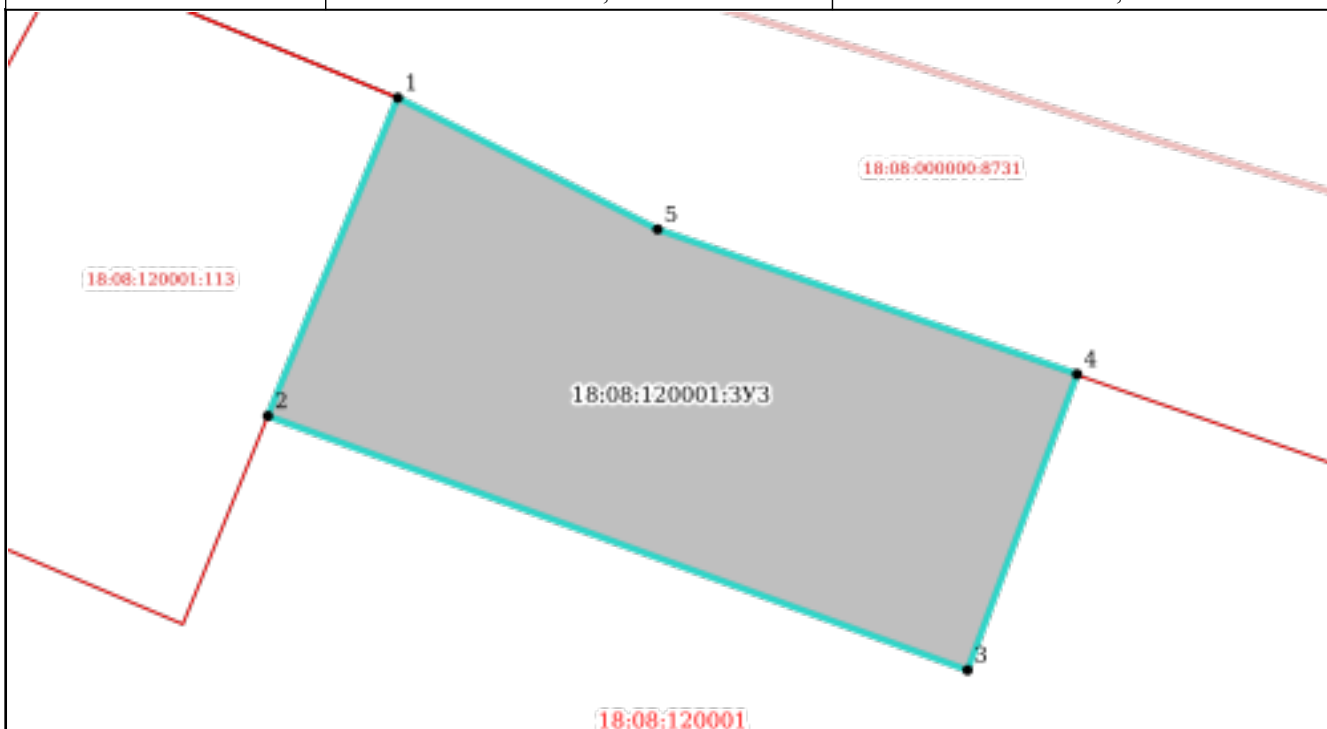
от _____ N _____

Схема
расположения земельного участка или земельных участков на кадастровом плане
территории

Условный номер земельного участка: 18:08:120001:3У3

Площадь земельного участка: 978 кв.м.

| Обозначение характерных точек границ | Координаты, м | |
|--------------------------------------|---------------|------------|
| | X | Y |
| 1 | 380008,47 | 2232766,57 |
| 2 | 379987,97 | 2232758,10 |
| 3 | 379971,38 | 2232803,18 |
| 4 | 379990,45 | 2232810,33 |
| 5 | 379999,91 | 2232783,30 |
| 1 | 380008,47 | 2232766,57 |




СК кадастрового округа, зона 2

Масштаб: 1:1107

Условные обозначения:


Объекты капитального строительства (сооружения) согласно сведениям ЕГРН

 В ЕГРН с границами


 В ЕГРН с границами


Объекты капитального строительства (объекты незавершенного строительства) согласно сведениям ЕГРН

 В ЕГРН с границами

 В ЕГРН с границами

Объекты капитального строительства (здания) согласно сведениям ЕГРН

 В ЕГРН с границами

 В ЕГРН с границами

 Границы земельных участков согласно сведениям ЕГРН

 Образующий участок

- Номер образуемой характерной точки