

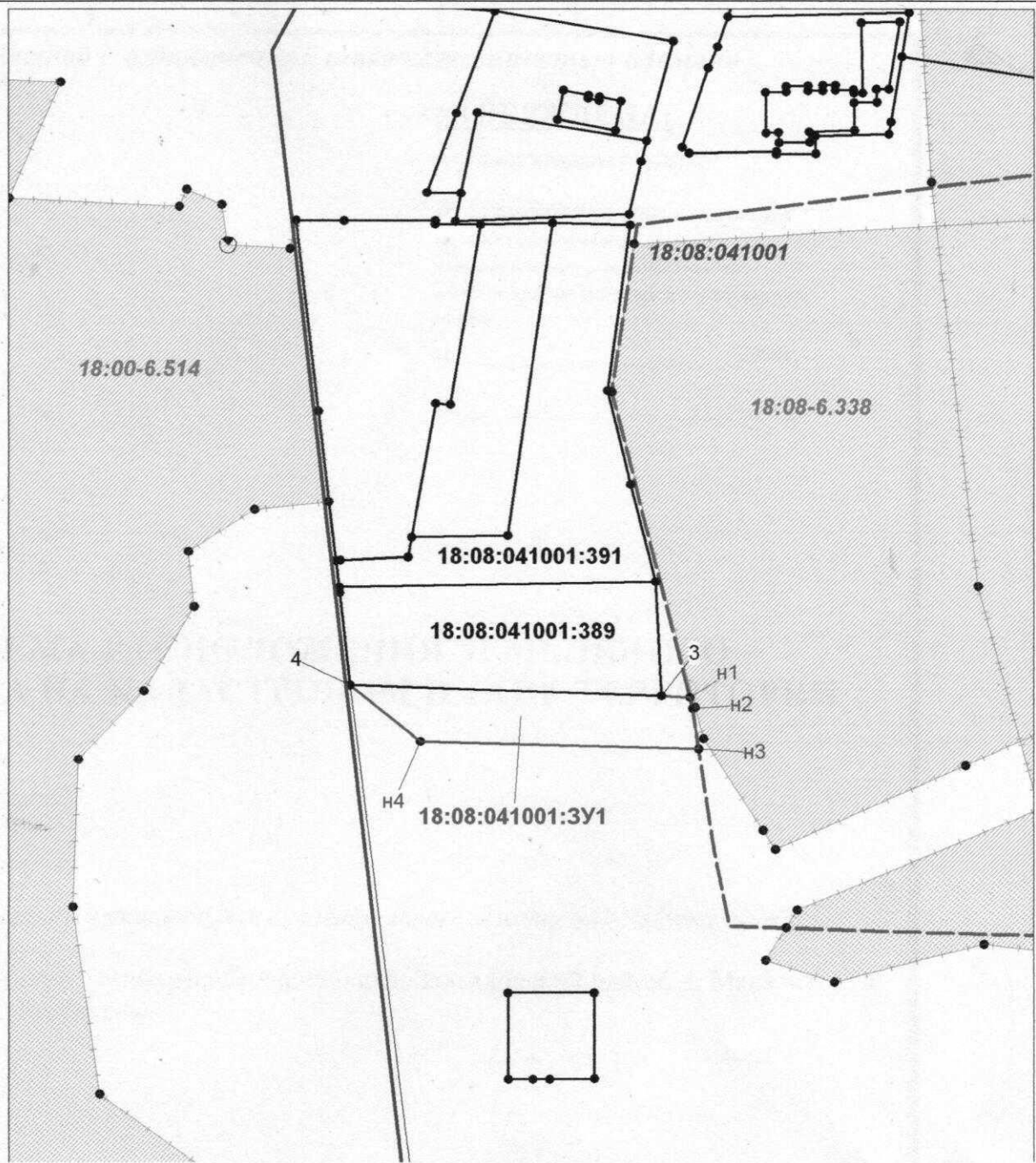
Утверждена

(наименование документа об утверждении, включая наименования
органов государственной власти или органов местного самоуправления,
принявших решение об утверждении схемы или подписавших
соглашение о перераспределении земельных участков)

от _____ N _____







Схема расположения земельного участка или земельных участков на кадастровом плане территории
Система координат – МСК 18

Условный номер земельного участка: 18:08:041001:3У1		
Площадь земельного участка 881 кв. м.		
Обозначение характерных точек границ	Координаты, м	
	X	Y
4	372615.22	2262088.59
3	372612.58	2262160.96
n1	372612.21	2262167.6
n2	372609.68	2262168.24
n3	372600.31	2262169.67
n4	372602.14	2262104.92
4	372615.22	2262088.59



Масштаб 1:1500

Условные обозначения:

-  - Граница муниципального образования
-  - Граница кадастрового квартала
-  - Граница земельного участка, включенная в ГКН декларативно (ориентировочно)
-  - Граница вновь образуемого земельного участка
-  - Граница охранной зоны с особыми условиями использования
-  - Объект недвижимости, согласно сведений ГКН
- 18:08:041001** - Номера кадастрового квартала
- 18:08:041001:389** - Кадастровый номер земельного участка, согласно сведений ГКН