

Утверждена

МО Завьяловский Управление Пироговское

(наименование документа об утверждении, включая наименования органов государственной власти или

органов местного самоуправления, принявших решение об утверждении схемы или

подписавших соглашение о перераспределении земельных участков)

от _____ № _____

**Схема расположения земельного участка или земельных
участков на кадастровом плане территории**

| | | |
|---|--|--------------|
| Условный номер земельного участка _____ (указывается в случае, если предусматривается образование двух и более земельных участков) | | |
| Площадь земельного участка _____ 1 292 м² (указывается проектная площадь образуемого земельного участка, вычисленная с использованием технологических и программных средств, в том числе размещенных на официальном сайте федерального органа исполнительной власти, уполномоченного Правительством Российской Федерации на осуществление государственного кадастрового учета, государственной регистрации прав, ведение Единого государственного реестра недвижимости и предоставление сведений, содержащихся в Едином государственном реестре недвижимости, в информационно-телекоммуникационной сети "Интернет" (далее - официальный сайт), с округлением до 1 квадратного метра. Указанное значение площади земельного участка может быть уточнено при проведении кадастровых работ не более чем на десять процентов) | | |
| Обозначение характерных точек границ | Координаты, м (указываются в случае подготовки схемы расположения земельного участка с использованием технологических и программных средств, в том числе размещенных на официальном сайте. Значения координат, полученные с использованием указанных технологических и программных средств, указываются с округлением до 0,01 метра) | |
| | X | Y |
| 1 | 2 | 3 |
| н1 | 378 989,75 | 2 222 119,10 |
| н2 | 378 937,29 | 2 222 120,77 |
| н3 | 378 937,44 | 2 222 145,09 |
| н4 | 378 989,71 | 2 222 144,11 |
| н1 | 378 989,75 | 2 222 119,10 |

Утверждена


МО Завьяловский Управление Пироговское

(наименование документа об утверждении, включая наименования органов государственной власти или органов местного самоуправления, принявших решение об утверждении схемы или подписавших соглашение о перераспределении земельных участков)


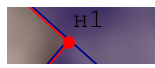
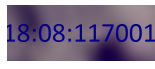






от _____ № _____

Схема расположения земельного участка или земельных участков на кадастровом плане территории

| Система координат: | | | | | |
|--|---|----------------------|--|------------|--------------|
| Условный номер земельного участка | | :ЗУ3 | | | |
| <i>(указывается в случае, если предусматривается образование двух и более земельных участков)</i> | | | | | |
| Площадь земельного участка | | 1 292 м ² | | | |
| <i>(указывается проектная площадь образуемого земельного участка, вычисленная с использованием технологических и программных средств, в том числе размещенных на официальном сайте федерального органа исполнительной власти, уполномоченного Правительством Российской Федерации на осуществление государственного кадастрового учета, государственной регистрации прав, ведение Единого государственного реестра недвижимости и предоставление сведений, содержащихся в Едином государственном реестре недвижимости, в информационно-телекоммуникационной сети "Интернет" (далее - официальный сайт), с округлением до 1 квадратного метра. Указанное значение площади земельного участка может быть уточнено при проведении кадастровых работ не более чем на десять процентов)</i> | | | | | |
| Обозначение характерных точек границ | Координаты | | Обозначение характерных точек границ | Координаты | |
| | <i>(указываются в случае подготовки схемы расположения земельного участка с использованием технологических и программных средств, в том числе размещенных на официальном сайте. Значения координат, полученные с использованием указанных технологических и программных средств, указываются с округлением до 0,01 метра)</i> | | | | |
| | X | Y | | X | Y |
| н1 | 378 989,75 | 2 222 119,10 | н4 | 378 989,71 | 2 222 144,11 |
| н2 | 378 937,29 | 2 222 120,77 | н1 | 378 989,75 | 2 222 119,10 |
| н3 | 378 937,44 | 2 222 145,09 | | | |



Условные обозначения:

-  - вновь образованная часть границы.
-  - характерная точка границы земельного участка, сведения о которой отсутствуют в ЕГРН.
-  - Надписи кадастрового номера земельного участка согласно сведений ЕГРН.
-  - Надписи кадастрового номера ОКС согласно сведений ЕГРН.
-  - Граница зоны населенного пункта.
-  - Номер вновь образованного земельного участка.
-  - Существующая часть границы.
-  - Границы кадастрового квартала.
-  - Проезд проход