

## Утверждена

(наименование документа об утверждении, включая наименования органов государственной власти или

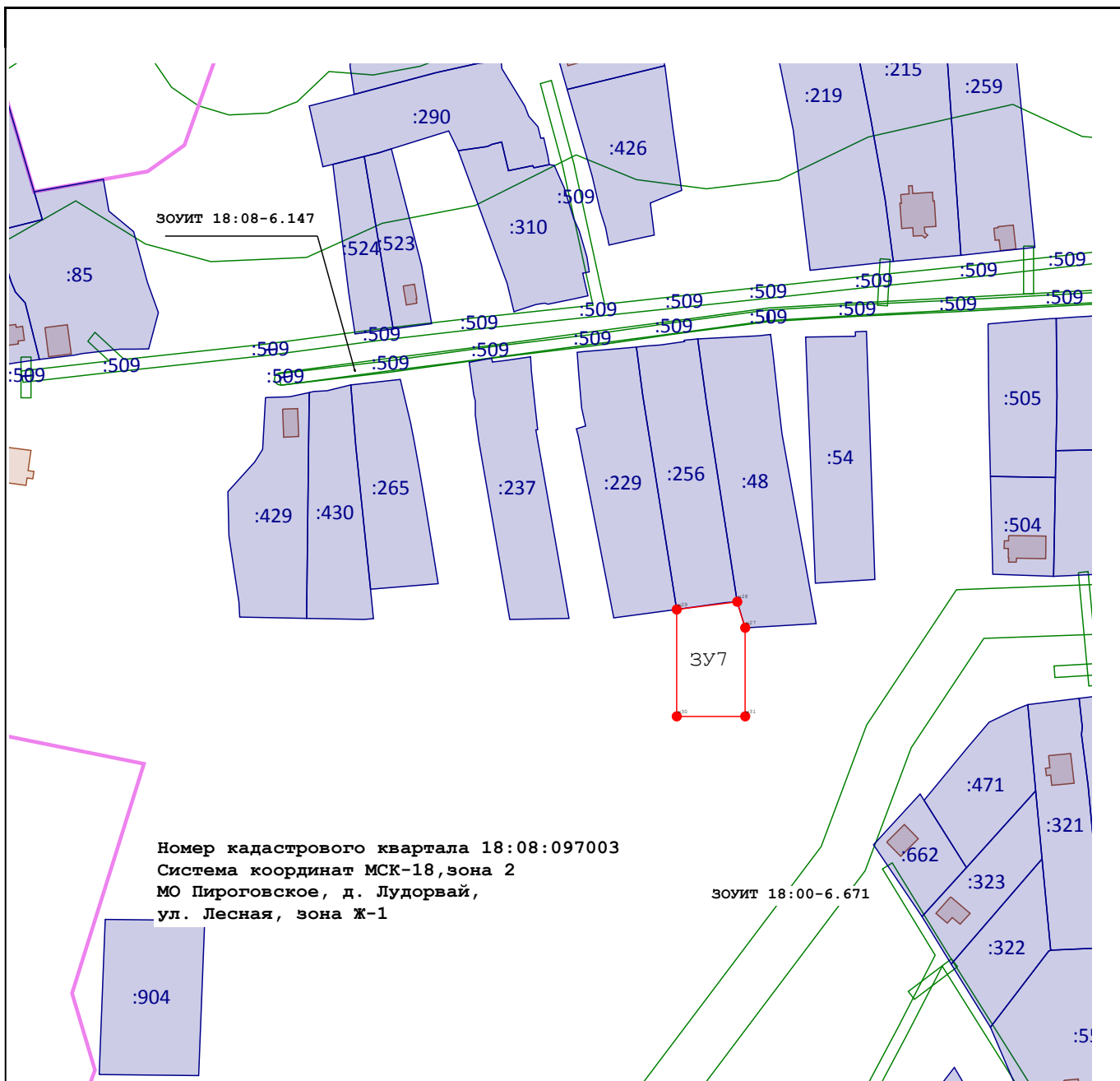
органов местного самоуправления, принявших решение об утверждении схемы или

подписавших соглашение о перераспределении земельных участков)

от \_\_\_\_\_ № \_\_\_\_\_

### Схема расположения земельного участка или земельных участков на кадастровом плане территории

<b>Площадь земельного участка</b> _____ <b>1 216 м<sup>2</sup></b>		
<small>(указывается проектная площадь образуемого земельного участка, вычисленная с использованием технологических и программных средств, в том числе размещенных на официальном сайте федерального органа исполнительной власти, уполномоченного Правительством Российской Федерации на осуществление государственного кадастрового учета, государственной регистрации прав, ведение Единого государственного реестра недвижимости и предоставление сведений, содержащихся в Едином государственном реестре недвижимости, в информационно-телекоммуникационной сети "Интернет" (далее - официальный сайт), с округлением до 1 квадратного метра. Указанное значение площади земельного участка может быть уточнено при проведении кадастровых работ не более чем на десять процентов)</small>		
<b>Обозначение характерных точек границ</b>	<b>Координаты, м</b>	
	<small>(указываются в случае подготовки схемы расположения земельного участка с использованием технологических и программных средств, в том числе размещенных на официальном сайте. Значения координат, полученные с использованием указанных технологических и программных средств, указываются с округлением до 0,01 метра)</small>	
<b>1</b>	<b>Х</b>	<b>У</b>
<b>2</b>	<b>3</b>	
н27	377 658,74	2 221 591,85
н28	377 669,21	2 221 588,65
н29	377 666,10	2 221 564,32
н30	377 623,06	2 221 564,32
н31	377 623,06	2 221 591,85
н27	377 658,74	2 221 591,85







Номер кадастрового квартала 18:08:097003  
 Система координат МСК-18, зона 2  
 МО Пироговское, д. Лудорвай,  
 ул. Лесная, зона Ж-1

зоуит 18:00-6.671

Масштаб 1:2 500

**Условные обозначения:**

-  - Существующая часть границы, имеющиеся в ГКН сведения о которой достаточны для определения ее местоположения
-  - Вновь образованная часть границы, сведения о которой достаточны для определения ее местоположения
-  - характерная точка границы вновь образуемого земельного участка, сведения о которой отсутствуют в ЕГРН
-  - Граница кадастрового квартала

**:18**

- Надписи кадастрового номера земельного участка

- Текстовые надписи

Номер кадастрового квартала 18:08:097003  
 Система координат МСК-18, зона 2  
 МО Пироговское, д. Лудорвай, ул. Лесная, зона Ж-1

зоуит  
18:08-6.33

- Охранная зона ВЛ- 0,4 кВ, инв. № 1149, лит. I, II, адрес объекта: Удмуртская Республика, Завьяловский район, д. Лудорвай (ВЛ-0,4 кВ от КТП №24фид. 5 ПС Чекерил)

зоуит  
18:08-6.33

- Охранная зона объекта электросетевого хозяйства ВЛ - 10 кВ ф.5 ПС "Чекерил", назначение: нежилое, протяженность 4800 м, адрес (местонахождение) объекта: Удмуртская Республика, Завьяловский район(ВЛ-10 кВ Ф5 ПС Чекерил 1СШ)