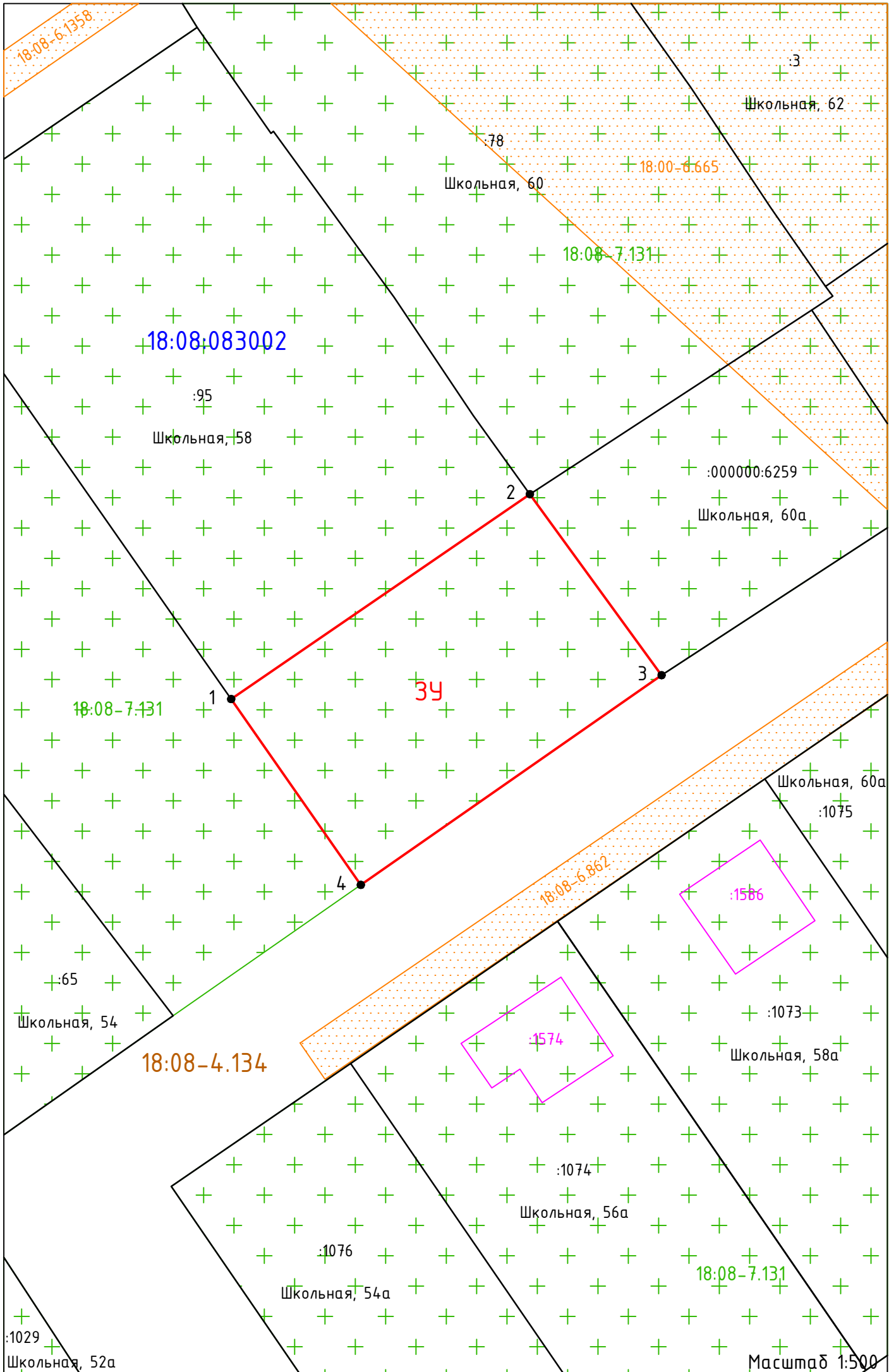


Утверждена  
Постановлением Муниципального образования  
«Муниципальный округ Завьяловский район»  
(наименование документа об утверждении, включая наименования органов государственной власти или местного самоуправления, принявших решение об утверждении схемы или подписавших соглашение о перераспределении ЗУ)  
от \_\_\_\_\_ № \_\_\_\_\_




**Схема расположения земельного участка на кадастровом плане территории  
местоположение: УР, Завьяловский район, д. Каменное, ул. Школьная**

Система координат МСК-18, 2 зона

<b>Условный обозначение земельного участка ЗУ</b>		
<b>Площадь земельного участка 900 м<sup>2</sup></b>		
1	375519.91	2235111.17
2	375541.37	2235142.44
3	375522.41	2235156.23
4	375500.46	2235124.74
1	375519.91	2235111.17



## Условные обозначения:

-  граница образуемого земельного участка;
-  граница земельного участка, сведения о которой достаточны для определения ее положения на местности;
-  границы, ось ОКС

:1574 кадастровый номер ОКС

:95 кадастровый номер ЗУ


18:08:083002 номер кадастрового квартала


•<sup>1</sup> характерная точка образуемого ЗУ

ЗУ обозначение образуемого ЗУ

18:08-6.862 реестровый номер ЗОУИТ

18:00-6.665

 зона с особыми условиями использования территории (ЗОУИТ)

 территория территориальной зоны Ж-1

18:08-7.131 реестровый номер территориальной зоны Ж-1 (Зона застройки индивидуальными жилыми домами) МО "Каменское"

18:08-4.134 реестровый номер границы населенного пункта