

СХЕМА
РАСПОЛОЖЕНИЯ ЗЕМЕЛЬНОГО УЧАСТКА ИЛИ ЗЕМЕЛЬНЫХ УЧАСТКОВ
НА КАДАСТРОВOM ПЛАНЕ ТЕРРИТОРИИ, ПОДГОТОВКА КОТОРОЙ
ОСУЩЕСТВЛЯЕТСЯ В ФОРМЕ ДОКУМЕНТА НА БУМАЖНОМ НОСИТЕЛЕ

Утверждена

(наименование документа об утверждении, включая

наименование органов государственной власти или

органов местного самоуправления, принявших
решение об утверждении схемы или подписавших
соглашение о перераспределении земельных
участков)

от _____ N _____

Схема
расположения земельного участка или земельных участков на кадастровом плане
территории

Условный номер земельного участка: 18:08:016002:ЗУ6		
Площадь земельного участка: 1501 кв.м.		
Обозначение характерных точек границ	Координаты, м	
	X	Y
1	376261,52	2224939,64
2	376254,71	2224899,71
3	376218,14	2224905,72
4	376225,20	2224945,84
1	376261,52	2224939,64


18:08:016002:ЗУ6


18:08:016002

СК кадастрового округа, зона 2 Масштаб: 1:1304


Условные обозначения:


Объекты капитального строительства (здания) согласно сведениям ЕГРН

 В ЕГРН с границами


 В ЕГРН с границами


Объекты капитального строительства (сооружения) согласно сведениям ЕГРН

 В ЕГРН с границами

 В ЕГРН с границами

Объекты капитального строительства (объекты незавершенного строительства) согласно сведениям ЕГРН

 В ЕГРН с границами

 В ЕГРН с границами

 Образуемый участок

 Границы земельных участков согласно сведениям ЕГРН

- Номер образуемой характерной точки