

Утверждена

(наименование документа об утверждении, включая наименования органов государственной власти или

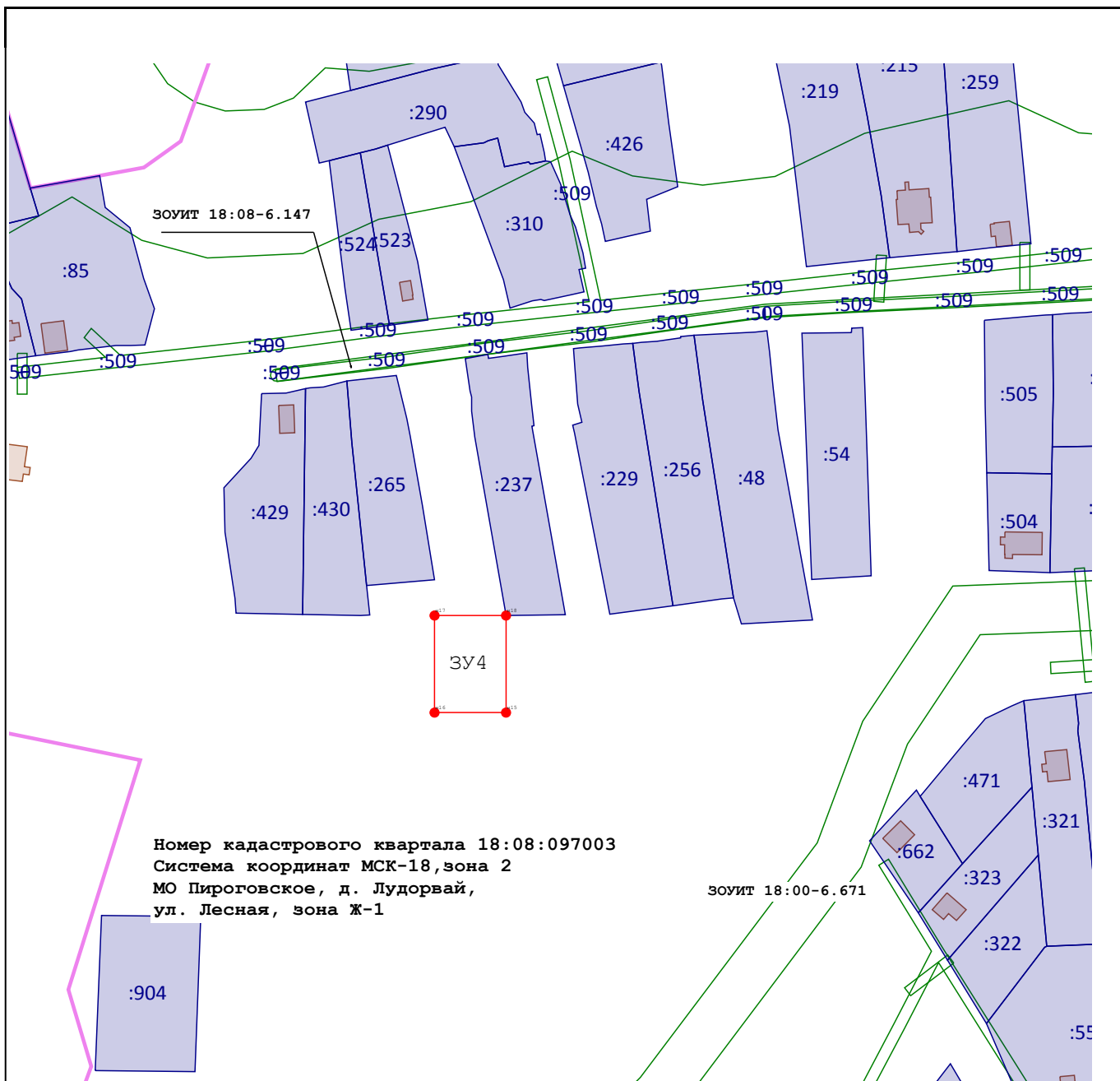
органов местного самоуправления, принявших решение об утверждении схемы или

подписавших соглашение о перераспределении земельных участков)

от _____ № _____





Схема расположения земельного участка или земельных участков на кадастровом плане территории

Площадь земельного участка _____ 1 123 м²		
<small>(указывается проектная площадь образуемого земельного участка, вычисленная с использованием технологических и программных средств, в том числе размещенных на официальном сайте федерального органа исполнительной власти, уполномоченного Правительством Российской Федерации на осуществление государственного кадастрового учета, государственной регистрации прав, ведение Единого государственного реестра недвижимости и предоставление сведений, содержащихся в Едином государственном реестре недвижимости, в информационно-телекоммуникационной сети "Интернет" (далее - официальный сайт), с округлением до 1 квадратного метра. Указанное значение площади земельного участка может быть уточнено при проведении кадастровых работ не более чем на десять процентов)</small>		
Обозначение характерных точек границ	Координаты, м	
	<small>(указываются в случае подготовки схемы расположения земельного участка с использованием технологических и программных средств, в том числе размещенных на официальном сайте. Значения координат, полученные с использованием указанных технологических и программных средств, указываются с округлением до 0,01 метра)</small>	
1	Х	У
2	3	
н15	377 623,06	2 221 497,19
н16	377 623,06	2 221 468,44
н17	377 662,13	2 221 468,44
н18	377 662,13	2 221 497,19
н15	377 623,06	2 221 497,19



Масштаб 1:2 500

Условные обозначения:

-  - Существующая часть границы, имеющиеся в ГКН сведения о которой достаточны для определения ее местоположения
-  - Вновь образованная часть границы, сведения о которой достаточны для определения ее местоположения
-  - характерная точка границы вновь образуемого земельного участка, сведения о которой отсутствуют в ЕГРН
-  - Граница кадастрового квартала

:18 - Надписи кадастрового номера земельного участка

 - Текстовые надписи

Номер кадастрового квартала 18:08:097003
 Система координат МСК-18 (Зона 2)
 МО Пироговское, д. Лудорвай, ул. Лесная, зона Ж-1

зоуит
18:08-6.33

зоуит
18:08-6.33

- Охранная зона ВЛ- 0,4 кВ, инв. № 1149, лит. I, II, адрес объекта: Удмуртская Республика, Завьяловский район, д. Лудорвай (ВЛ-0,4 кВ от КТП №24фид. 5 ПС Чекерил)

- Охранная зона объекта электросетевого хозяйства ВЛ - 10 кВ ф.5 ПС "Чекерил", назначение: нежилое, протяженность 4800 м, адрес (местонахождение) объекта: Удмуртская Республика, Завьяловский район(ВЛ-10 кВ Ф5 ПС Чекерил 1СШ)