

Утверждена

(наименование документа об утверждении, включая наименования органов государственной власти или

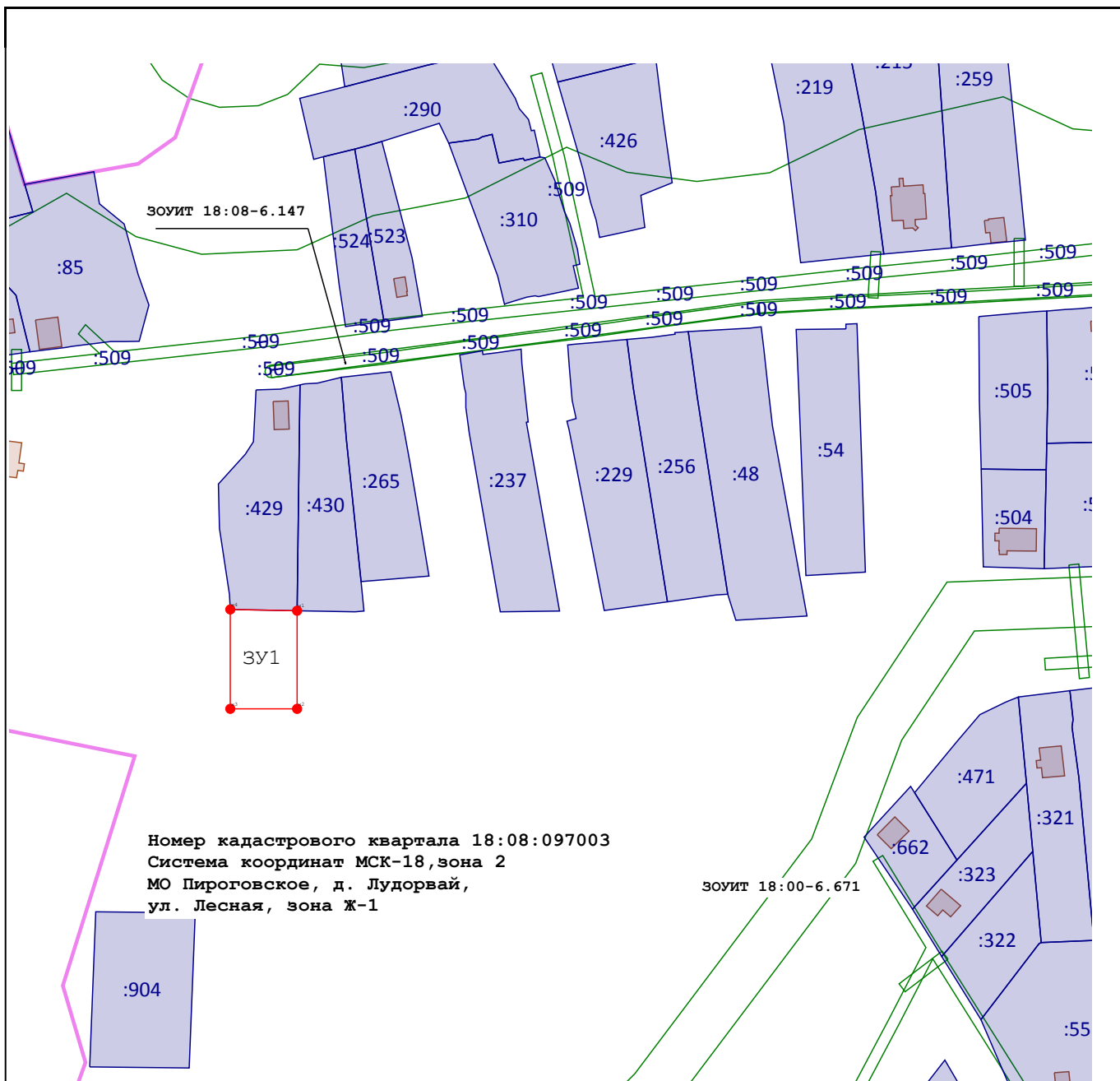
органов местного самоуправления, принявших решение об утверждении схемы или

подписавших соглашение о перераспределении земельных участков)

от _____ № _____

Схема расположения земельного участка или земельных участков на кадастровом плане территории

Площадь земельного участка _____ 1 068 м²		
(указывается проектная площадь образуемого земельного участка, вычисленная с использованием технологических и программных средств, в том числе размещенных на официальном сайте федерального органа исполнительной власти, уполномоченного Правительством Российской Федерации на осуществление государственного кадастрового учета, государственной регистрации прав, ведение Единого государственного реестра недвижимости и предоставление сведений, содержащихся в Едином государственном реестре недвижимости, в информационно-телекоммуникационной сети "Интернет" (далее - официальный сайт), с округлением до 1 квадратного метра. Указанное значение площади земельного участка может быть уточнено при проведении кадастровых работ не более чем на десять процентов)		
Обозначение характерных точек границ	Координаты, м	
	(указываются в случае подготовки схемы расположения земельного участка с использованием технологических и программных средств, в том числе размещенных на официальном сайте. Значения координат, полученные с использованием указанных технологических и программных средств, указываются с округлением до 0,01 метра)	
	X	Y
1	2	3
н1	377 662,55	2 221 415,44
н2	377 623,06	2 221 415,44
н3	377 623,06	2 221 388,58
н4	377 663,06	2 221 388,58
н1	377 662,55	2 221 415,44











Номер кадастрового квартала 18:08:097003
 Система координат МСК-18, зона 2
 МО Пироговское, д. Лудорвай,
 ул. Лесная, зона Ж-1

ЗОУИТ 18:00-6.671

Масштаб 1:2 500

Условные обозначения:

-  - Существующая часть границы, имеющиеся в ГКН сведения о которой достаточны для определения ее местоположения
-  - Вновь образованная часть границы, сведения о которой достаточны для определения ее местоположения
-  - характерная точка границы вновь образуемого земельного участка, сведения о которой отсутствуют в ЕГРН
-  - Граница кадастрового квартала
-  - Надписи кадастрового номера земельного участка
-  - Текстовые надписи
-  - Охранная зона ВЛ- 0,4 кВ, инв. № 1149, лит. I, II, адрес объекта: Удмуртская Республика, Завьяловский район, д. Лудорвай (ВЛ-0,4 кВ от КТП №24фид. 5 ПС Чекерил)
-  - Охранная зона объекта электросетевого хозяйства ВЛ - 10 кВ ф.5 ПС "Чекерил", назначение: нежилое, протяженность 4800 м, адрес (местонахождение) объекта: Удмуртская Республика, Завьяловский район(ВЛ-10 кВ Ф5 ПС Чекерил 1СШ)

Номер кадастрового квартала 18:08:097003
 Система координат МСК-18, зона 2
 МО Пироговское, д. Лудорвай, ул. Лесная, зона Ж-1

ЗОУИТ
18:08-6.33

ЗОУИТ
18:08-6.33