

СХЕМА
РАСПОЛОЖЕНИЯ ЗЕМЕЛЬНОГО УЧАСТКА ИЛИ ЗЕМЕЛЬНЫХ УЧАСТКОВ
НА КАДАСТРОВOM ПЛАНЕ ТЕРРИТОРИИ, ПОДГОТОВКА КОТОРОЙ
ОСУЩЕСТВЛЯЕТСЯ В ФОРМЕ ДОКУМЕНТА НА БУМАЖНОМ НОСИТЕЛЕ

Утверждена

(наименование документа об утверждении, включая

наименование органов государственной власти или

органов местного самоуправления, принявших
решение об утверждении схемы или подписавших
соглашение о перераспределении земельных
участков)

от _____ N _____

Схема
расположения земельного участка или земельных участков на кадастровом плане
территории


| | | |
|---|---------------|------------|
| Условный номер земельного участка: 18:08:020001:3У4 | | |
| Площадь земельного участка: 1026 кв.м. | | |
| Обозначение характерных точек границ | Координаты, м | |
| | X | Y |
| 1 | 401459,94 | 2238845,56 |
| 2 | 401491,50 | 2238806,79 |
| 3 | 401477,40 | 2238795,48 |
| 4 | 401445,01 | 2238822,55 |
| 1 | 401459,94 | 2238845,56 |

СК кадастрового округа, зона 2 Масштаб: 1:1400

Условные обозначения:


Объекты капитального строительства (здания) согласно сведениям ЕГРН

 В ЕГРН с границами

 В ЕГРН с границами


Объекты капитального строительства (сооружения) согласно сведениям ЕГРН

 В ЕГРН с границами

 В ЕГРН с границами


Объекты капитального строительства (объекты незавершенного строительства) согласно сведениям ЕГРН

 В ЕГРН с границами

 В ЕГРН с границами

 Границы земельных участков согласно сведениям ЕГРН

- Номер образуемой характерной точки

 образуемый участок