

УТВЕРЖДЕНА

Постановлением

(наименование документа об утверждении, включая наименования
Муниципального образования
органов государственной власти или органов местного
«Муниципальный округ Завьяловский район
самоуправления, принявших решение об утверждении схемы или
Удмуртской Республики»
подписавших соглашение об перераспределении земельных участков)

от _____

№ _____

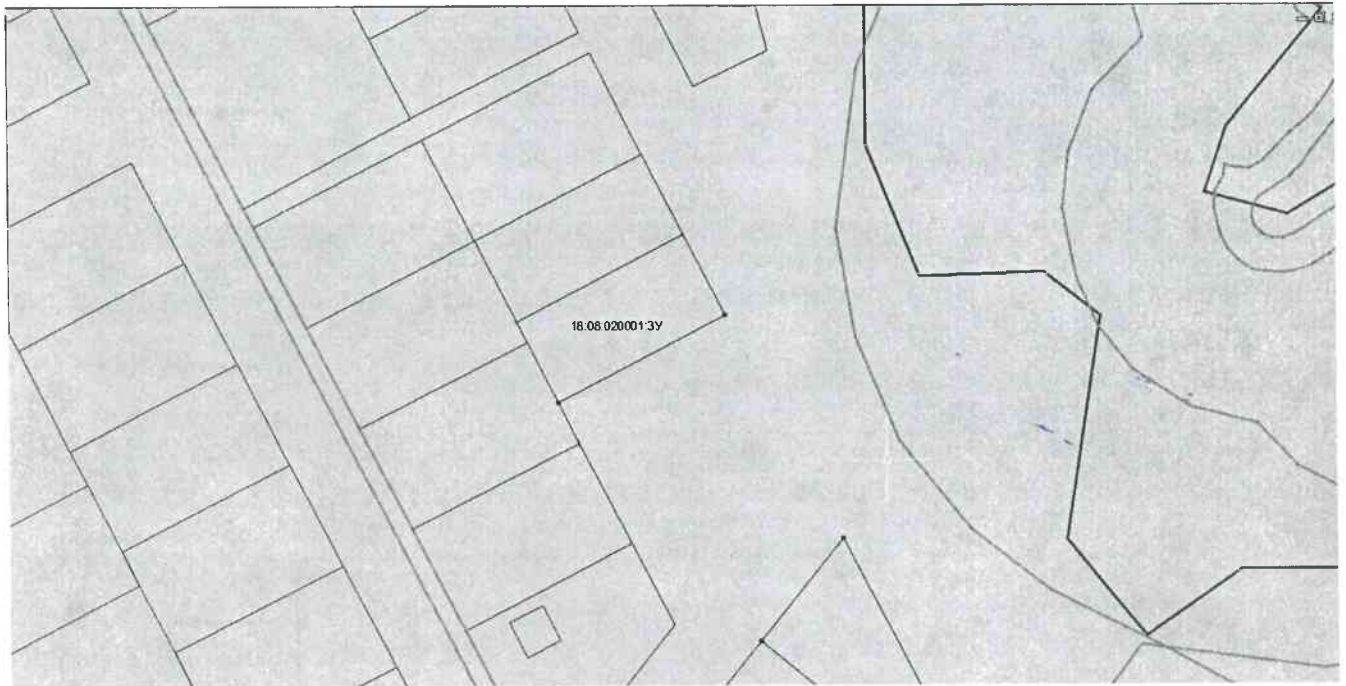
Схема расположения земельного участка или земельных участков на кадастровом плане территории

Условный номер земельного участка: **18:08:020001:ЗУ1**

Адрес местоположения земельного участка: Удмуртская Республика, Завьяловский район, д. Русский Вожой

Площадь земельного участка - **1200** кв. м


Обозначение характерных точек границ	Координаты, МСК-18 кадастрового округа, зона 2	
	X	Y
1	2	3
1	401762.23	2238894.07
2	401785.07	2238938.55
3	401763.72	2238949.52
4	401740.88	2238905.04




Условные обозначения:

00:00:000000:ЗУ1 - обозначение предполагаемых к использованию земель или части земельных участков

00:00:000000 - обозначение кадастрового квартала

 - граница кадастрового квартала

 - существующие границы земельных участков по сведениям ЕГРН

 - вновь образованные части границы

 - границы объектов капитального строительства  - граница охранных зон