

## Утверждена

(наименование документа об утверждении, включая наименования органов государственной власти или

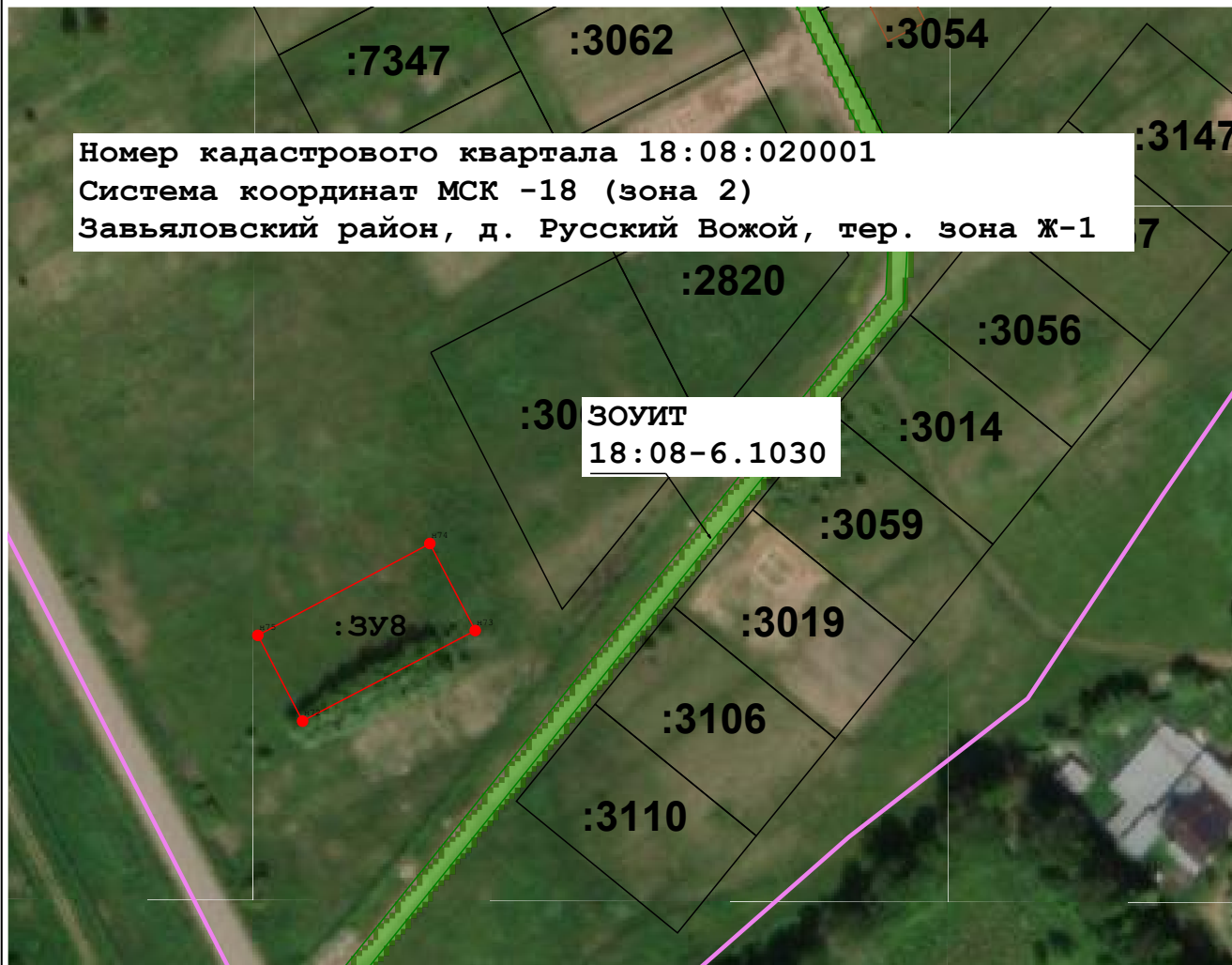
органов местного самоуправления, принявших решение об утверждении схемы или

подписавших соглашение о перераспределении земельных участков)

от \_\_\_\_\_ № \_\_\_\_\_

### Схема расположения земельного участка или земельных участков на кадастровом плане территории

<b>Площадь земельного участка</b> _____ <b>1 093 м<sup>2</sup></b>		
(указывается проектная площадь образуемого земельного участка, вычисленная с использованием технологических и программных средств, в том числе размещенных на официальном сайте федерального органа исполнительной власти, уполномоченного Правительством Российской Федерации на осуществление государственного кадастрового учета, государственной регистрации прав, ведение Единого государственного реестра недвижимости и предоставление сведений, содержащихся в Едином государственном реестре недвижимости, в информационно-телекоммуникационной сети "Интернет" (далее - официальный сайт), с округлением до 1 квадратного метра. Указанное значение площади земельного участка может быть уточнено при проведении кадастровых работ не более чем на десять процентов)		
<b>Обозначение характерных точек границ</b>	<b>Координаты, м</b>	
	(указываются в случае подготовки схемы расположения земельного участка с использованием технологических и программных средств, в том числе размещенных на официальном сайте. Значения координат, полученные с использованием указанных технологических и программных средств, указываются с округлением до 0,01 метра)	
	<b>X</b>	<b>Y</b>
<b>1</b>	<b>2</b>	<b>3</b>
н72	401 510,68	2 238 755,45
н73	401 532,37	2 238 796,93
н74	401 553,20	2 238 786,03
н75	401 531,21	2 238 744,70
н72	401 510,68	2 238 755,45



Масштаб 1:1 700

**Условные обозначения:**



- Слой спутниковой карты



- Зона жилой застройки

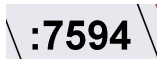


- Граница кадастрового квартала

18:08:020001

Кадастровый квартал

- Номер кадастрового квартала



- Кадастровый номер участка




- характерная точка границы земельного участка



- границы ранее образованных земельных участков



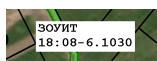
- характерная точка границы земельного участка, сведения о которой отсутствуют в ЕГРН



- Вновь образованная часть границы, сведения о которой достаточны для определения ее местоположения



- Граница ЗОУИТ



- Охранная зона линия электропередачи ВЛ-0,4кВ фидер №2 подстанция "Русский Вожой" КТП №262, ВЛ-0,4кВ от КТП №262 №289 №294 №295, адрес объекта: УР, Завьяловский район, д. Русский Вожой, ул. Молодежная, ул. Мира, ул. Дружбы (ВЛ-0,4кВ Л-1 ТП-289 Ф-11 ПС Р.Вожой)