

**УТВЕРЖДЕНА**

**Постановлением**

(наименование документа об утверждении, включая наименования

**Муниципального образования**

органов государственной власти или органов местного

**«Муниципальный округ Завьяловский район**

самоуправления, принявших решение об утверждении схемы или

**Удмуртской Республики»**

подписавших соглашение об перераспределении земельных участков

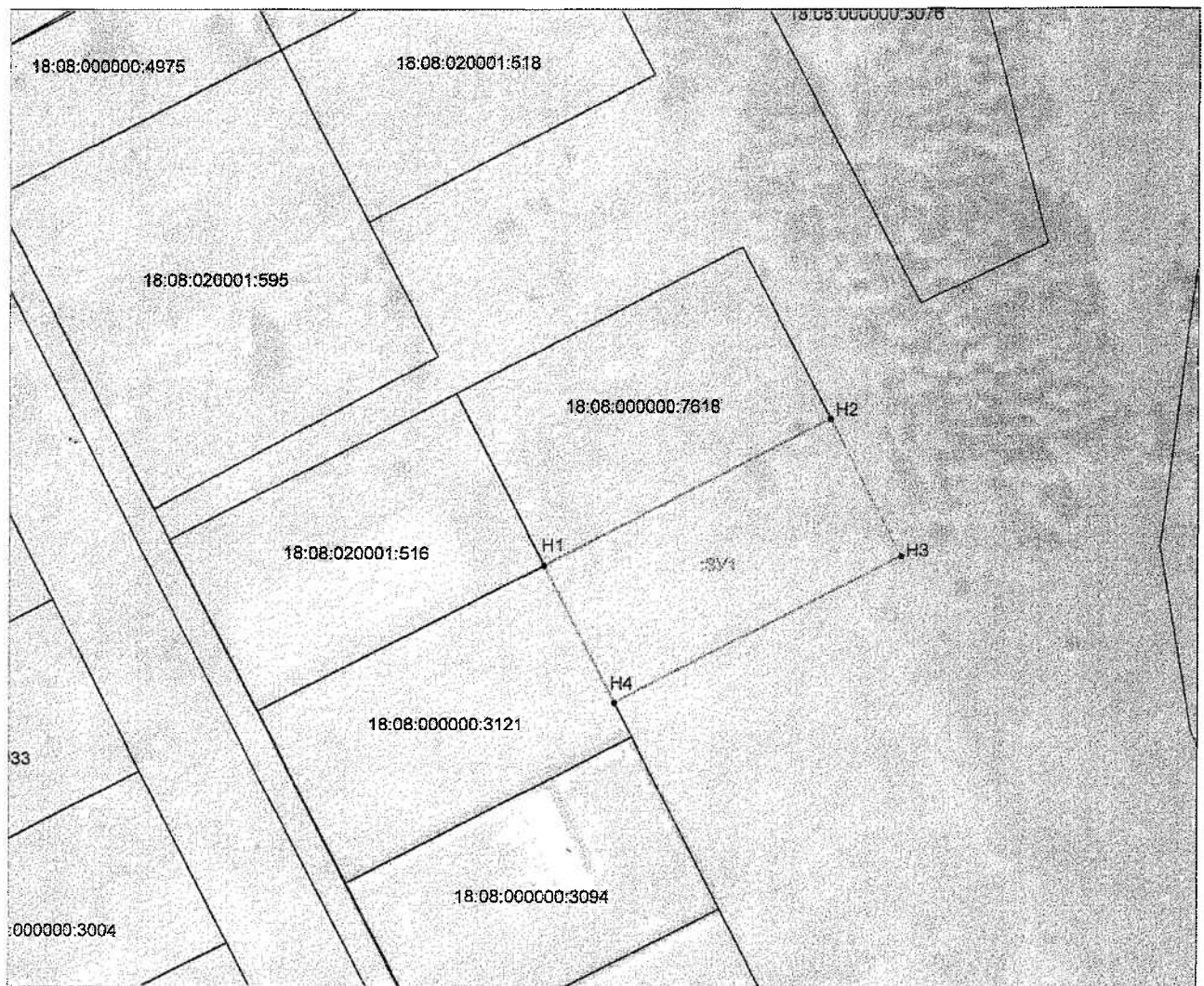
от \_\_\_\_\_ № \_\_\_\_\_

**Схема расположения земельного участка или земельных участков на кадастровом плане территории**

Адрес местоположения земельного участка: Удмуртская Республика, Завьяловский р-он, д. Русский Вожой

Проектная площадь земельного участка - 1200 кв. м


Обозначение характерных точек грани	Координаты, МСК-18 кадастрового округа, зона 2	
	X	Y
1	2	3
н1	401783.58	2238883.11
н2	401806.42	2238927.59
н3	401785.07	2238938.55
н4	401762.23	2238894.07
н1	401783.58	2238883.11





Условные обозначения:



00:00:000000:3У1 - обозначение предполагаемых к использованию земель или части земельных участков

00:00:000000 - обозначение кадастрового квартала

 - граница кадастрового квартала

 - существующие границы земельных участков по сведениям ЕГРН

 - вновь образованные части границы

 - границы объектов капитального строительства  - граница охранных зон