

Утверждена

(наименование документа об утверждении, включая наименования органов государственной власти или

органов местного самоуправления, принявших решение об утверждении схемы или

подписавших соглашение о перераспределении земельных участков)

от _____

№ _____


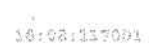

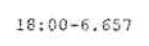


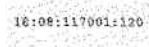


Схема расположения земельного участка или земельных участков на кадастровом плане территории

Площадь земельного участка 1 200 м²		
(указывается проектная площадь образуемого земельного участка, вычисленная с использованием технологических и программных средств, в том числе размещенных на официальном сайте федерального органа исполнительной власти, уполномоченного Правительством Российской Федерации на осуществление государственного кадастрового учета, государственной регистрации прав, ведение Единого государственного реестра недвижимости и предоставление сведений, содержащихся в Едином государственном реестре недвижимости, в информационно-телекоммуникационной сети "Интернет" (далее - официальный сайт), с округлением до 1 квадратного метра. Указанное значение площади земельного участка может быть уточнено при проведении кадастровых работ не более чем на десять процентов)		
Обозначение характерных точек границ	Координаты, м / МСК-18, зона 2 /	
	(указываются в случае подготовки схемы расположения земельного участка с использованием технологических и программных средств, в том числе размещенных на официальном сайте. Значения координат, полученные с использованием указанных технологических и программных средств, указываются с округлением до 0,01 метра)	
	Х	
	Y	
1	2	
3	1	
1	401 005,47	2 231 631,03
2	401 029,78	2 231 652,12
3	401 026,68	2 231 655,64
4	401 005,89	2 231 679,30
5	400 988,78	2 231 664,65
6	400 980,18	2 231 657,00
7	400 995,09	2 231 641,71
1	401 005,47	2 231 631,03



Масштаб 1:1 000

Условные обозначения:

-  - граница кадастрового деления
-  - номер кадастрового квартала
-  - охранный зона инженерных коммуникаций (зона с особыми условиями использования территории)
-  - номер зоны с особыми условиями использования территории
-  - проектируемая граница земельного участка
-  - характерная точка проектируемой границы земельного участка
-  - кадастровый номер земельного участка
-  - граница земельного участка, сведения о местоположении которой содержатся в Едином государственном реестре недвижимости
-  - граница объекта капитального строительства, сведения о которой содержатся в Едином государственном реестре недвижимости