

## Утверждена

(наименование документа об утверждении, включая наименования органов государственной власти или

органов местного самоуправления, принявших решение об утверждении схемы или

подписавших соглашение о перераспределении земельных участков)

от \_\_\_\_\_

№ \_\_\_\_\_




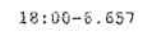


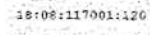


### Схема расположения земельного участка или земельных участков на кадастровом плане территории

<b>Площадь земельного участка</b> <u>1 200 м<sup>2</sup></u>																														
<small>(указывается проектная площадь образуемого земельного участка, вычисленная с использованием технологических и программных средств, в том числе размещенных на официальном сайте федерального органа исполнительной власти, уполномоченного Правительством Российской Федерации на осуществление государственного кадастрового учета, государственной регистрации прав, ведение Единого государственного реестра недвижимости и предоставление сведений, содержащихся в Едином государственном реестре недвижимости, в информационно-телекоммуникационной сети "Интернет" (далее - официальный сайт), с округлением до 1 квадратного метра. Указанное значение площади земельного участка может быть уточнено при проведении кадастровых работ не более чем на десять процентов)</small>																														
<b>Обозначение характерных точек границ</b>	<b>Координаты, м / МСК-18, зона 2 /</b> <small>(указываются в случае подготовки схемы расположения земельного участка с использованием технологических и программных средств, в том числе размещенных на официальном сайте. Значения координат, полученные с использованием указанных технологических и программных средств, указываются с округлением до 0,01 метра)</small>																													
	<table border="1"><thead><tr><th></th><th><b>X</b></th><th><b>Y</b></th></tr><tr><th><b>1</b></th><th><b>2</b></th><th><b>3</b></th></tr></thead><tbody><tr><td>1</td><td>400 997,83</td><td>2 231 592,95</td></tr><tr><td>2</td><td>401 020,94</td><td>2 231 615,11</td></tr><tr><td>3</td><td>401 005,47</td><td>2 231 631,03</td></tr><tr><td>4</td><td>400 995,09</td><td>2 231 641,71</td></tr><tr><td>5</td><td>400 971,64</td><td>2 231 619,23</td></tr><tr><td>6</td><td>400 983,49</td><td>2 231 607,04</td></tr><tr><td>7</td><td>400 992,39</td><td>2 231 598,30</td></tr><tr><td>1</td><td>400 997,83</td><td>2 231 592,95</td></tr></tbody></table>		<b>X</b>	<b>Y</b>	<b>1</b>	<b>2</b>	<b>3</b>	1	400 997,83	2 231 592,95	2	401 020,94	2 231 615,11	3	401 005,47	2 231 631,03	4	400 995,09	2 231 641,71	5	400 971,64	2 231 619,23	6	400 983,49	2 231 607,04	7	400 992,39	2 231 598,30	1	400 997,83
	<b>X</b>	<b>Y</b>																												
<b>1</b>	<b>2</b>	<b>3</b>																												
1	400 997,83	2 231 592,95																												
2	401 020,94	2 231 615,11																												
3	401 005,47	2 231 631,03																												
4	400 995,09	2 231 641,71																												
5	400 971,64	2 231 619,23																												
6	400 983,49	2 231 607,04																												
7	400 992,39	2 231 598,30																												
1	400 997,83	2 231 592,95																												



Масштаб 1:1 000

**Условные обозначения:**

-  - граница кадастрового деления
-  - номер кадастрового квартала
-  - охранный зона инженерных коммуникаций (зона с особыми условиями использования территории)
-  - номер зоны с особыми условиями использования территории
-  - проектируемая граница земельного участка
-  - характерная точка проектируемой границы земельного участка
-  - кадастровый номер земельного участка
-  - граница земельного участка, сведения о местоположении которой содержатся в Едином государственном реестре недвижимости
-  - граница объекта капитального строительства, сведения о которой содержатся в Едином государственном реестре недвижимости