

СХЕМА  
РАСПОЛОЖЕНИЯ ЗЕМЕЛЬНОГО УЧАСТКА ИЛИ ЗЕМЕЛЬНЫХ УЧАСТКОВ  
НА КАДАСТРОВОМ ПЛАНЕ ТЕРРИТОРИИ, ПОДГОТОВКА КОТОРОЙ  
ОСУЩЕСТВЛЯЕТСЯ В ФОРМЕ ДОКУМЕНТА НА БУМАЖНОМ НОСИТЕЛЕ

Утверждена

(наименование документа об утверждении, включая

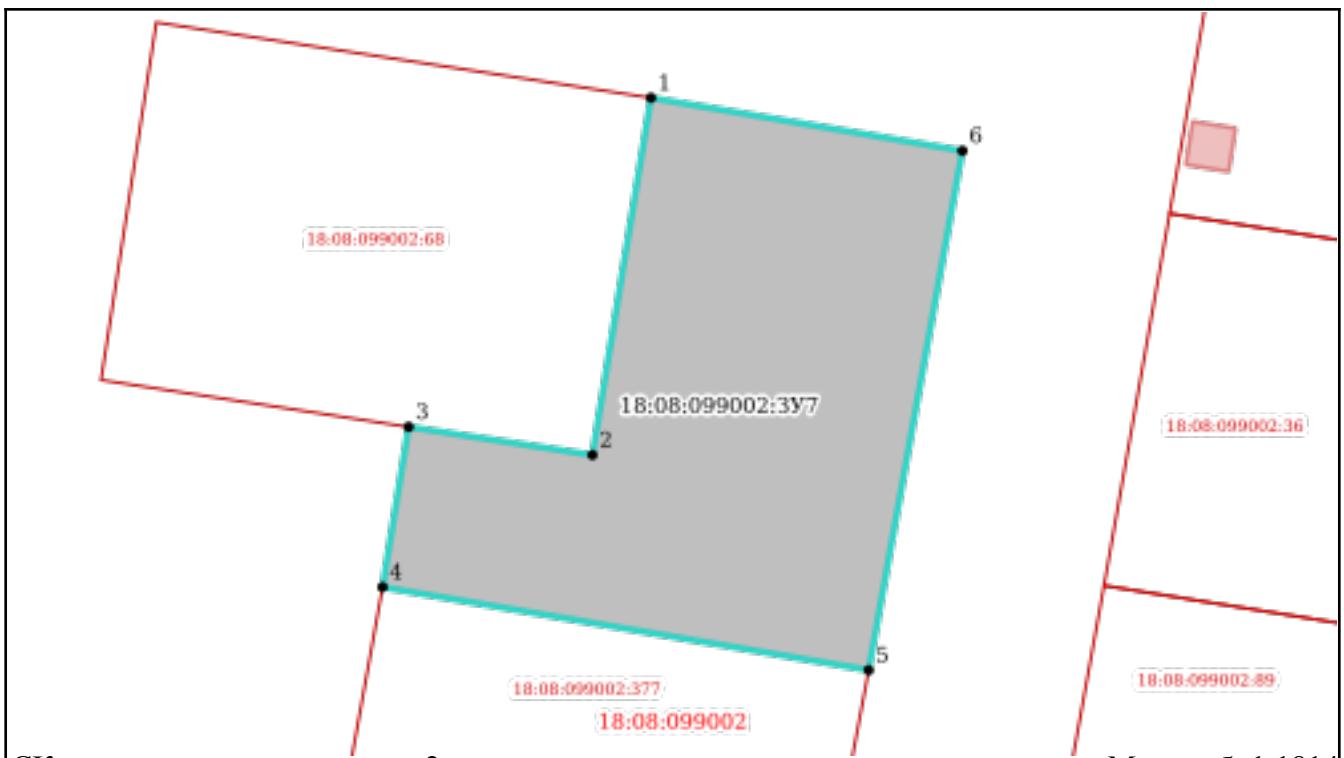
наименование органов государственной власти или

органов местного самоуправления, принявших  
решение об утверждении схемы или подписавших  
соглашение о перераспределении земельных  
участков)

от \_\_\_\_\_ N \_\_\_\_\_

Схема  
расположения земельного участка или земельных участков на кадастровом плане  
территории

Условный номер земельного участка: 18:08:099002:3У7		
Площадь земельного участка: 2159 кв.м.		
Обозначение характерных точек границ	Координаты, м	
	X	Y
1	401013,09	2216618,80
2	400975,54	2216612,34
3	400978,65	2216593,02
4	400961,81	2216590,14
5	400952,66	2216641,23
6	401007,25	2216651,53
1	401013,09	2216618,80





СК кадастрового округа, зона 2



Масштаб: 1:1814

**Условные обозначения:**



Объекты капитального строительства (объекты незавершенного строительства) согласно сведениям ЕГРН


-  В ЕГРН с границами
-  В ЕГРН с границами

Объекты капитального строительства (здания) согласно сведениям ЕГРН

-  В ЕГРН с границами
-  В ЕГРН с границами

Объекты капитального строительства (сооружения) согласно сведениям ЕГРН

-  В ЕГРН с границами
-  В ЕГРН с границами

 Образующий участок

- Номер образуемой характерной точки

 Границы земельных участков согласно сведениям ЕГРН