

Утверждена

(наименование документа об утверждении, включая наименования органов государственной власти или

органов местного самоуправления, принявших решение об утверждении схемы или

подписавших соглашение о перераспределении земельных участков)

от _____ № _____





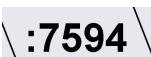


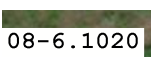
Схема расположения земельного участка или земельных участков на кадастровом плане территории

Площадь земельного участка 1 157 м ²		
(указывается проектная площадь образуемого земельного участка, вычисленная с использованием технологических и программных средств, в том числе размещенных на официальном сайте федерального органа исполнительной власти, уполномоченного Правительством Российской Федерации на осуществление государственного кадастрового учета, государственной регистрации прав, ведение Единого государственного реестра недвижимости и предоставление сведений, содержащихся в Едином государственном реестре недвижимости, в информационно-телекоммуникационной сети "Интернет" (далее - официальный сайт), с округлением до 1 квадратного метра. Указанное значение площади земельного участка может быть уточнено при проведении кадастровых работ не более чем на десять процентов)		
Обозначение характерных точек границ	Координаты, м	
	(указываются в случае подготовки схемы расположения земельного участка с использованием технологических и программных средств, в том числе размещенных на официальном сайте. Значения координат, полученные с использованием указанных технологических и программных средств, указываются с округлением до 0,01 метра)	
	X	Y
1	2	3
н29	401 286,77	2 234 616,32
н30	401 265,94	2 234 656,89
н31	401 244,45	2 234 646,67
н32	401 261,81	2 234 605,16
н29	401 286,77	2 234 616,32



Масштаб 1:1 400

Условные обозначения:

-  - границы ранее образованных земельных участков
-  - Граница неучтенного земельного участка
-  - Характерная точка границы земельного участка, сведения о которой отсутствуют в ЕГРН
-  - Слой спутниковой карты
-  - Надписи кадастрового номера земельного участка
-  - Номер кадастрового квартала
-  - Граница кадастрового квартала
-  - ЗОУИТ 18:08 - 6.1020 - Охранная зона инженерных коммуникаций