

Утверждена

Администрации МО «Муниципальный округ
Завьяловский район Удмуртской Республики»
(наименование документа об утверждении, включая наименование органов государственной власти или местного самоуправления, принявших решение об утверждении схемы или подписавших соглашение о перераспределении ЗУ)

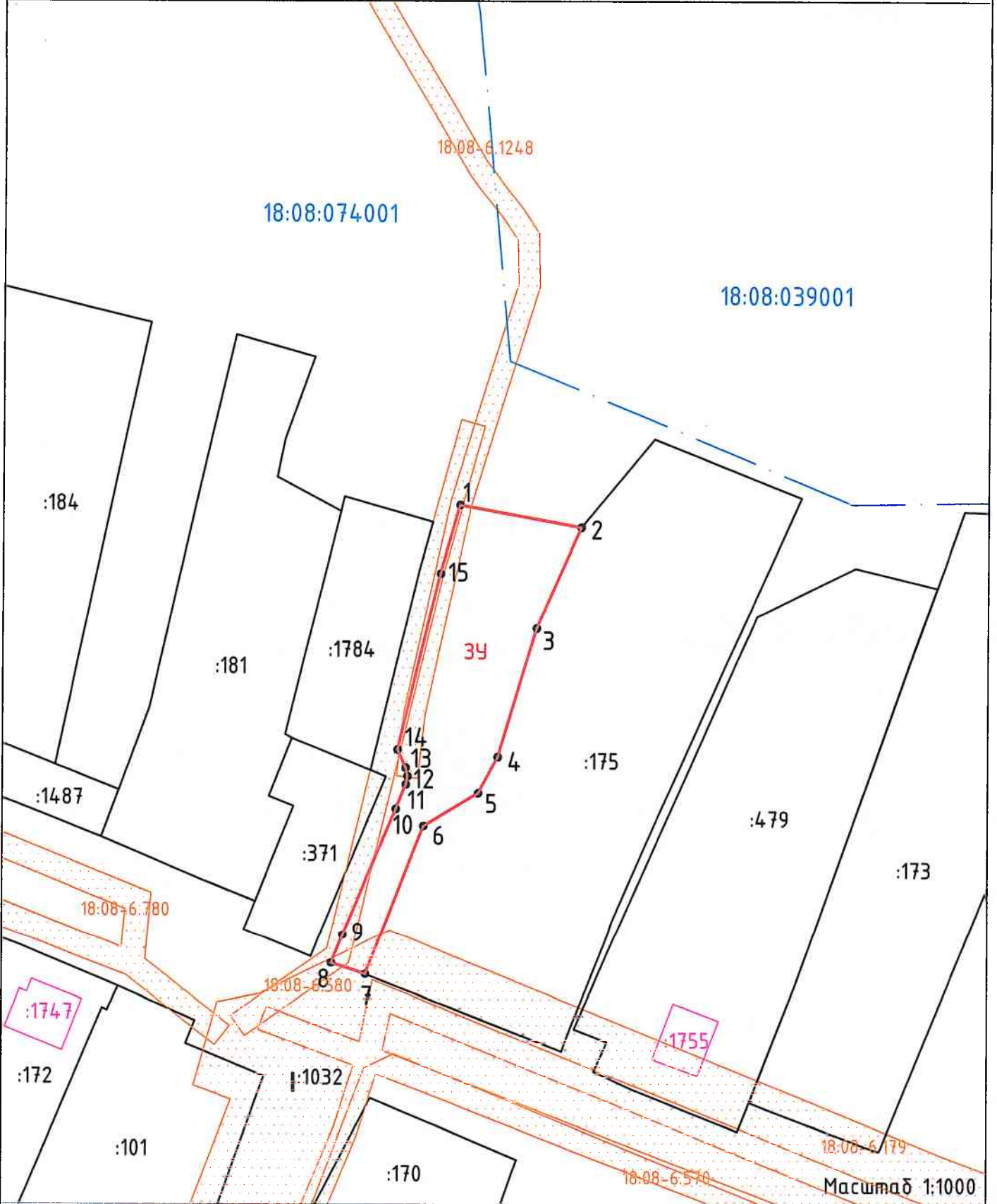
от _____ № _____

Схема расположения земельного участка на кадастровом плане территории
местоположение: Удмуртская Республика, Завьяловский район, д. Докша, ул. Центральная.




Система координат МСК-18, 2 зона


Условный номер земельного участка: ЗУ		
Площадь земельного участка 1303 м ²		
Обозначение характерных точек границ	Координаты, м	
	X, м	Y, м
1	384539.98	2262257.45
2	384521.04	2262249.16
3	384497.07	2262241.95
4	384490.34	2262238.32
5	384484.11	2262228.04
6	384456.33	2262217.24
7	384458.46	2262210.80
8	384463.77	2262212.93
9	384487.29	2262222.80
10	384491.90	2262224.67
11	384493.44	2262224.97
12	384494.98	2262224.65
13	384498.34	2262223.12
14	384531.14	2262231.02
15	384544.00	2262234.61
1	384539.98	2262257.45

Чертеж земельных участков и их частей



Условные обозначения:

-  граница образуемого земельного участка;
-  граница земельного участка, сведения о которой достаточны для определения ее положения на местности;
-  ОКС

 граница кад. квартала

:371 кадастровый номер ЗУ

:96 кадастровый номер ОКС

18:08:074001 номер кадастрового квартала

● 1 характерная точка образуемого ЗУ

39 обозначение образуемого ЗУ

 ЗОУИТ

18:08-6.780 учетный номер ЗОУИТ