

Утверждена

(наименование документа об утверждении, включая наименования органов государственной власти или

органов местного самоуправления, принявших решение об утверждении схемы или

подписавших соглашение о перераспределении земельных участков)






от _____ № _____

Схема расположения земельного участка или земельных участков на кадастровом плане территории

Площадь земельного участка _____ 1 100 м²		
<small>(указывается проектная площадь образуемого земельного участка, вычисленная с использованием технологических и программных средств, в том числе размещенных на официальном сайте федерального органа исполнительной власти, уполномоченного Правительством Российской Федерации на осуществление государственного кадастрового учета, государственной регистрации прав, ведение Единого государственного реестра недвижимости и предоставление сведений, содержащихся в Едином государственном реестре недвижимости, в информационно-телекоммуникационной сети "Интернет" (далее - официальный сайт), с округлением до 1 квадратного метра. Указанное значение площади земельного участка может быть уточнено при проведении кадастровых работ не более чем на десять процентов)</small>		
Обозначение характерных точек границ	Координаты, м	
	<small>(указываются в случае подготовки схемы расположения земельного участка с использованием технологических и программных средств, в том числе размещенных на официальном сайте. Значения координат, полученные с использованием указанных технологических и программных средств, указываются с округлением до 0,01 метра)</small>	
1	Х	Y
2	3	
н19	376 271,59	2 224 995,21
н20	376 276,74	2 225 026,44
н21	376 242,55	2 225 032,27
н22	376 237,22	2 225 001,09
н19	376 271,59	2 224 995,21



Условные обозначения:

- 
 - характерная точка границы вновь образуемого земельного участка, сведения о которой отсутствуют в ЕГРН
- 
 - Вновь образованная часть границы, сведения о которой достаточны для определения её местоположения
- 
 - Существующая часть границы, сведения ЕГРН о которой позволяют однозначно определить ее положение на местности
- 
 - Надписи кадастрового номера земельного участка
- 
 - Обозначение кадастрового квартала