

Утверждена

(наименование документа об утверждении, включая наименования органов государственной власти или

органов местного самоуправления, принявших решение об утверждении схемы или

подписавших соглашение о перераспределении земельных участков)

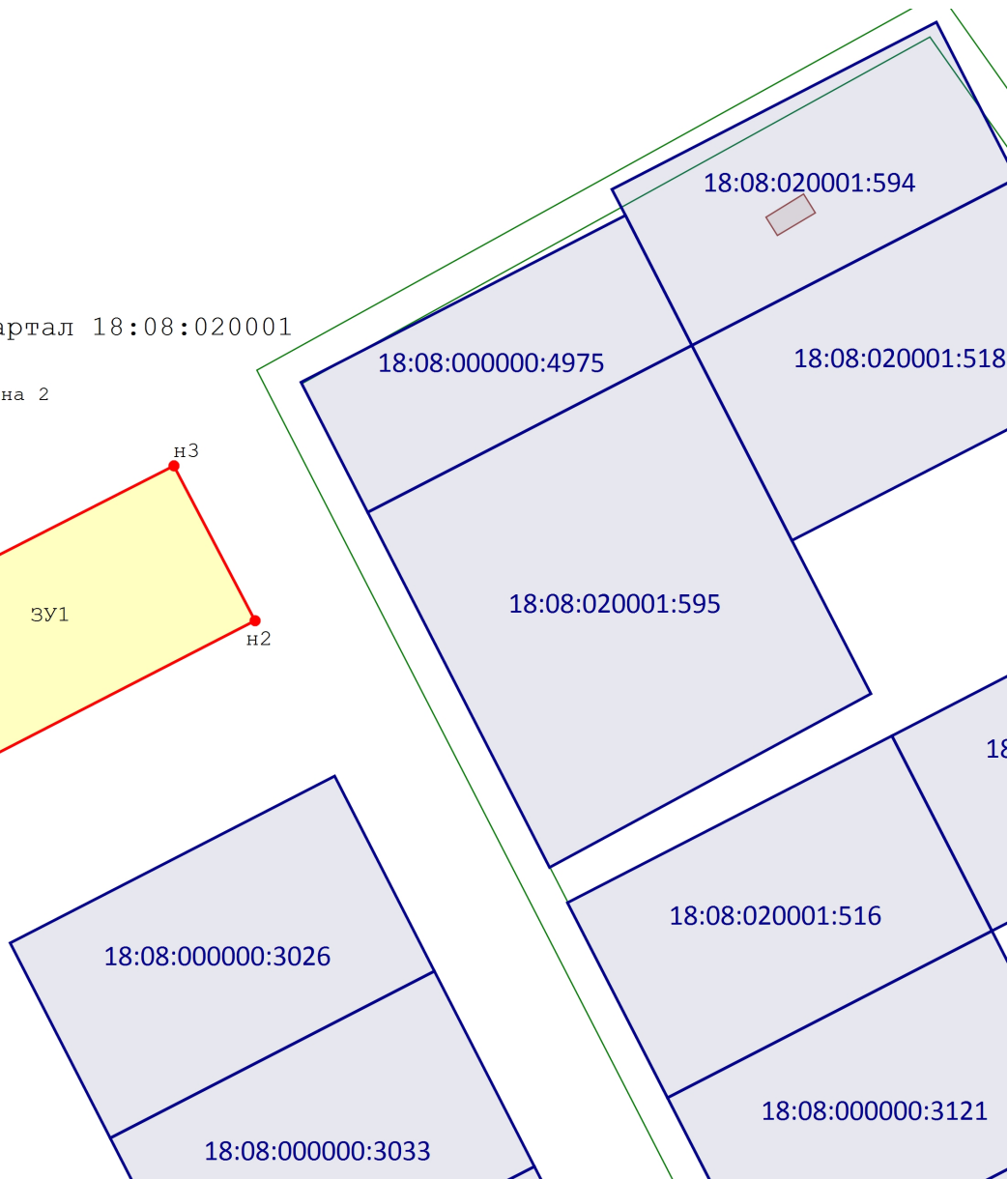
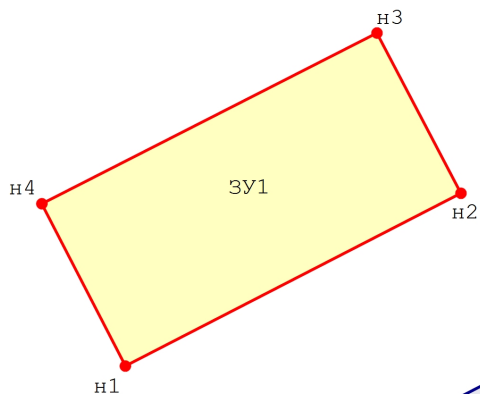
от _____ № _____

Схема расположения земельного участка или земельных участков на кадастровом плане территории

Площадь земельного участка _____ 1 199 м²		
(указывается проектная площадь образуемого земельного участка, вычисленная с использованием технологических и программных средств, в том числе размещенных на официальном сайте федерального органа исполнительной власти, уполномоченного Правительством Российской Федерации на осуществление государственного кадастрового учета, государственной регистрации прав, ведение Единого государственного реестра недвижимости и предоставление сведений, содержащихся в Едином государственном реестре недвижимости, в информационно-телекоммуникационной сети "Интернет" (далее - официальный сайт), с округлением до 1 квадратного метра. Указанное значение площади земельного участка может быть уточнено при проведении кадастровых работ не более чем на десять процентов)		
Обозначение характерных точек границ	Координаты, м	
	(указываются в случае подготовки схемы расположения земельного участка с использованием технологических и программных средств, в том числе размещенных на официальном сайте. Значения координат, полученные с использованием указанных технологических и программных средств, указываются с округлением до 0,01 метра)	
	X	Y
1	2	3
н1	401 803,16	2 238 737,60
н2	401 825,99	2 238 782,08
н3	401 847,17	2 238 770,95
н4	401 824,61	2 238 726,54
н1	401 803,16	2 238 737,60





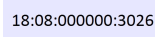




Кадастровый квартал 18:08:020001

МСК-18 зона 2



Масштаб 1:1 000

Условные обозначения:

-  - Вновь образованная часть границы, сведения о которой достаточны для определения её местоположения
-  - Земельный участок, сведения о котором имеются в ЕГРН
-  - Вновь образования точка, сведения о которой достаточны для определения её местоположения
-  ЗУ1 - Условное обозначение образуемого земельного участка
-  18:08:000000:3026 - Кадастровый номер земельного участка, сведения о котором имеются в ЕГРН
-  - Граница кадастрового квартала
-  - Объект капитального строительства
-  - Зона с особыми условиями использования территории
-  МСК-18 - Система координат