

Утверждена

(наименование документа об утверждении, включая наименования органов государственной власти или

органов местного самоуправления, принявших решение об утверждении схемы или

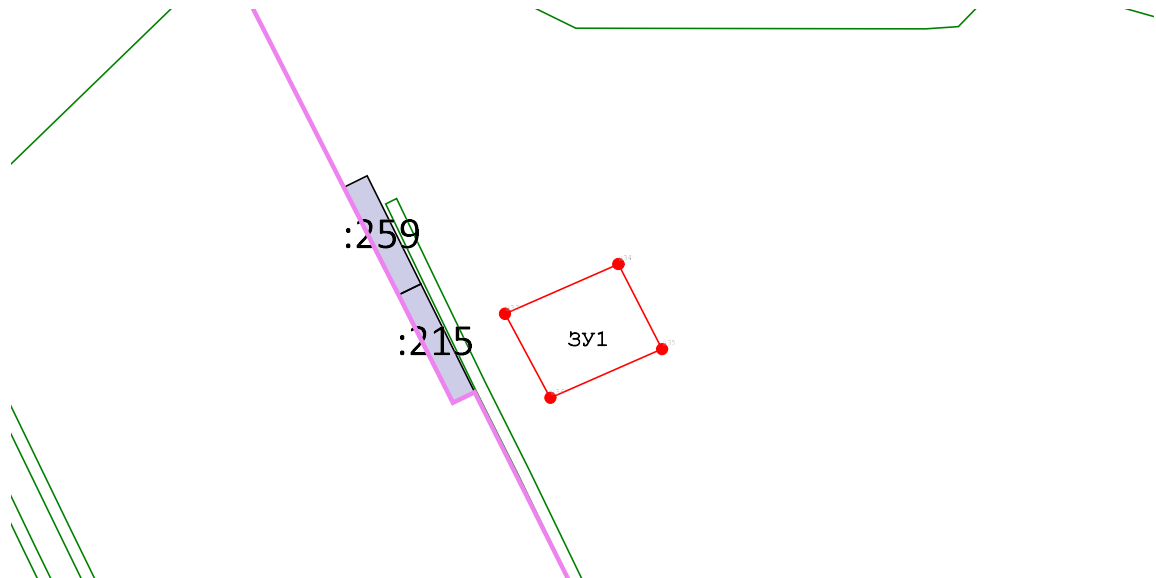
подписавших соглашение о перераспределении земельных участков)

от _____

№ _____

Схема расположения земельного участка или земельных участков на кадастровом плане территории






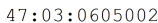
Площадь земельного участка _____ 1 282 м²		
(указывается проектная площадь образуемого земельного участка, вычисленная с использованием технологических и программных средств, в том числе размещенных на официальном сайте федерального органа исполнительной власти, уполномоченного Правительством Российской Федерации на осуществление государственного кадастрового учета, государственной регистрации прав, ведение Единого государственного реестра недвижимости и предоставление сведений, содержащихся в Едином государственном реестре недвижимости, в информационно-телекоммуникационной сети "Интернет" (далее - официальный сайт), с округлением до 1 квадратного метра. Указанное значение площади земельного участка может быть уточнено при проведении кадастровых работ не более чем на десять процентов)		
Обозначение характерных точек границ	Координаты, м	
	(указываются в случае подготовки схемы расположения земельного участка с использованием технологических и программных средств, в том числе размещенных на официальном сайте. Значения координат, полученные с использованием указанных технологических и программных средств, указываются с округлением до 0,01 метра)	
	X	Y
1	2	3
н33	393 101,35	2 243 633,56
н34	393 117,82	2 243 671,08
н35	393 089,64	2 243 685,49
н36	393 073,52	2 243 648,56
н33	393 101,35	2 243 633,56



Номер кадастрового квартала 18:08:027002
 Местная система координат МСК-18 зона 2
 Удмуртская Республика, Завьяловский район, д. Якшур
 Территориальная зона Ж-1
 Земельный участок находится полностью в границах Зоны с особыми условиями использования территории:
 - 18:00-6.833 - Приаэродромная территория аэродрома гражданской авиации Ижевск;
 - 18:00-6.835 - Третья подзона приаэродромной территории аэродрома гражданской авиации Ижевск;
 - 18:00-6.836 - Шестая подзона приаэродромной территории аэродрома гражданской авиации Ижевск;
 - 18:00-6.834 - Четвертая подзона приаэродромной территории аэродрома гражданской авиации Ижевск;
 - 18:00-6.837 - Пятая подзона приаэродромной территории аэродрома гражданской авиации Ижевск

Масштаб 1:2 500

Условные обозначения:

-  - характерная точка границы вновь образуемого земельного участка, сведения о которой отсутствуют в ЕГРН
-  - Вновь образованная часть границы, сведения о которой достаточны для определения ее местоположения
-  - Существующая часть границы, имеющиеся в ЕГРН сведения о которой достаточны для определения ее местоположения
-  - Граница кадастрового квартала
-  - Надписи кадастрового номера земельного участка
-  - Обозначение кадастрового квартала