

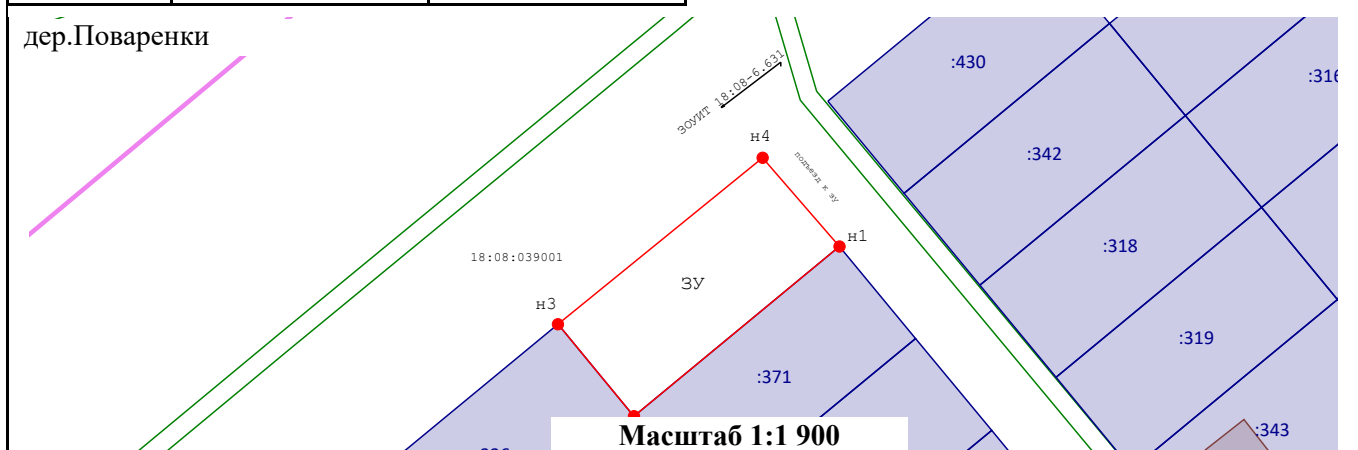
(наименование документа об утверждении, включая наименования органов государственной власти или органов местного самоуправления, принявших решение об утверждении схемы или подписавших соглашение о перераспределении земельных участков)

от \_\_\_\_\_ № \_\_\_\_\_

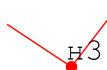









### Схема расположения земельного участка или земельных участков на кадастровом плане территории

<b>Система координат: МСК 18 зона 2</b>	
<b>Кадастровый квартал: 18:08:039001</b>	
Условный номер земельного участка _____	:
<i>(указывается в случае, если предусматривается образование двух и более земельных участков)</i>	
Площадь земельного участка _____	<b>1 983 М<sup>2</sup></b>
<p>(указывается проектная площадь образуемого земельного участка, вычисленная с использованием технологических и программных средств, в том числе размещенных на официальном сайте федерального органа исполнительной власти, уполномоченного Правительством Российской Федерации на осуществление государственного кадастрового учета, государственной регистрации прав, ведение Единого государственного реестра недвижимости и предоставление сведений, содержащихся в Едином государственном реестре недвижимости, в информационно-телекоммуникационной сети "Интернет" (далее - официальный сайт), с округлением до 1 квадратного метра. Указанное значение площади земельного участка может быть уточнено при проведении кадастровых работ не более чем на десять процентов)</p>	

Обозначение характерных точек границ	Координаты		Обозначение характерных точек границ	Координаты	
	(указываются в случае подготовки схемы расположения земельного участка с использованием технологических и программных средств, в том числе размещенных на официальном сайте. Значения координат, полученные с использованием указанных технологических и программных средств, указываются с округлением до 0,01 метра)			(указываются в случае подготовки схемы расположения земельного участка с использованием технологических и программных средств, в том числе размещенных на официальном сайте. Значения координат, полученные с использованием указанных технологических и программных средств, указываются с округлением до 0,01 метра)	
	X	Y		X	Y
н1	385 308,92	2 263 355,45	н4	385 331,23	2 263 336,13
н2	385 266,25	2 263 303,80	н1	385 308,92	2 263 355,45
н3	385 289,37	2 263 284,69			



**Условные обозначения:**

-  - Образуемая точка, сведения о которой позволяют однозначно определить ее местоположение
-  - вновь образованная часть границы сведений о которой достаточно для определения ее местоположения
-  - Граница территориальной зоны, зона с особыми условиями использования
-  - Обозначение образуемого земельного участка
-  - Кадастровый номер земельного участка
-  - Земельный участок, включенный в ЕГРН
-  - Граница кадастрового квартала
-  - ЗОУИТ
-  - Кадастровый квартал
-  - ОКСы