





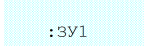


Утверждена

**Постановлением администрации муниципального образования
"Муниципальный округ Завьяловский район Удмуртской республики"**

(наименование документа об утверждении, включая наименования органов государственной власти или органов местного самоуправления, принявших решение об утверждении схемы или подписавших соглашение о перераспределении земельных участков)

от _____ № _____

**Схема расположения земельного участка или земельных
участков на кадастровом плане территории**

Система координат: МСК-18, зона-2					
Условный номер земельного участка		:3У1 <i>(указывается в случае, если предусматривается образование двух и более земельных участков)</i>			
Площадь земельного участка		1 383 м ² <i>(указывается проектная площадь образуемого земельного участка, вычисленная с использованием технологических и программных средств, в том числе размещенных на официальном сайте федерального органа исполнительной власти, уполномоченного Правительством Российской Федерации на осуществление государственного кадастрового учета, государственной регистрации прав, ведение Единого государственного реестра недвижимости и предоставление сведений, содержащихся в Едином государственном реестре недвижимости, в информационно-телекоммуникационной сети "Интернет" (далее - официальный сайт), с округлением до 1 квадратного метра. Указанное значение площади земельного участка может быть уточнено при проведении кадастровых работ не более чем на десять процентов)</i>			
Обозначение характерных точек границ	Координаты		Обозначение характерных точек границ	Координаты	
	<i>(указываются в случае подготовки схемы расположения земельного участка с использованием технологических и программных средств, в том числе размещенных на официальном сайте. Значения координат, полученные с использованием указанных технологических и программных средств, указываются с округлением до 0,01 метра)</i>			<i>(указываются в случае подготовки схемы расположения земельного участка с использованием технологических и программных средств, в том числе размещенных на официальном сайте. Значения координат, полученные с использованием указанных технологических и программных средств, указываются с округлением до 0,01 метра)</i>	
	Х	У		Х	У
н1	377 984,33	2 220 698,52	н4	377 929,16	2 220 697,46
н2	377 983,88	2 220 723,64	н1	377 984,33	2 220 698,52
н3	377 928,98	2 220 722,59			
					
Масштаб 1:1 000					
Условные обозначения:					
	- характеристическая точка границы земельного участка, сведения о которой отсутствуют в ЕГРН, местоположение которой определено при кадастровых работах (новая характеристическая точка)				
	- часть границы, сведения ЕГРН о которой позволяют однозначно определить ее положение на местности				
	- часть границы, местоположение которой определено при выполнении кадастровых работ				
	- обозначение образуемого земельного участка				
	- существующие объекты капитального строительства				
	- характеристическая точка границы земельного участка, сведения ЕГРН о которой соответствуют требованиям, установленным в соответствии с частью 13 статьи 22 Федерального закона от 13 июля 2015 г. N 218-ФЗ "О государственной регистрации недвижимости"				
	- граница населенного пункта				