








Масштаб 1:1000

Система координат: МСК-18, зона 2

Фрагмент карты градостроительного зонирования МО "Пироговское" Масштаб 1:10000

Условные обозначения:

-  - границы кадастровых кварталов
-  - границы учтенных земельных участков
-  - границы образуемого земельного участка
-  - зоны с особыми условиями использования территории
-  - границы территориальных зон

УТВЕРЖДЕНА
постановлением Администрации
муниципального образования
«Муниципальный округ Завьяловский район
Удмуртской Республики»
от _____ № _____

Схема расположения земельного участка или земельных участков на кадастровом плане
территории

Условный номер земельного участка		
Площадь земельного участка 1500 м²		
Обозначение характерных точек границ	Координаты, м	
	X	Y
1	2	3
<i>n1</i>	<i>380592.65</i>	<i>2220609.74</i>
<i>n2</i>	<i>380590.96</i>	<i>2220649.74</i>
<i>n3</i>	<i>380553.56</i>	<i>2220646.55</i>
<i>n4</i>	<i>380555.25</i>	<i>2220606.55</i>
<i>n1</i>	<i>380592.65</i>	<i>2220609.74</i>