

УТВЕРЖДЕНА  
постановлением Администрации  
муниципального образования  
«Муниципальный округ Завьяловский район  
Удмуртской Республики»  
от \_\_\_\_\_ № \_\_\_\_\_

Схема расположения земельного участка или земельных участков на кадастровом плане  
территории

Условный номер земельного участка		
Площадь земельного участка <b>1500 м<sup>2</sup></b>		
Обозначение характерных точек границ	Координаты, м	
	X	Y
1	2	3
<i>n1</i>	<i>380589.27</i>	<i>2220689.75</i>
<i>n2</i>	<i>380587.57</i>	<i>2220729.75</i>
<i>n3</i>	<i>380550.18</i>	<i>2220726.55</i>
<i>n4</i>	<i>380551.87</i>	<i>2220686.55</i>
<i>n1</i>	<i>380589.27</i>	<i>2220689.75</i>








Масштаб 1:1000

Система координат: МСК-18, зона 2

Фрагмент карты градостроительного зонирования МО "Пироговское"  
Масштаб 1:10000

Условные обозначения:

-  - границы кадастровых кварталов
-  - границы учтенных земельных участков
-  - границы образуемого земельного участка
-  - зоны с особыми условиями использования территории
-  - границы территориальных зон