

Утверждена

(наименование документа об утверждении, включая наименования органов государственной власти или

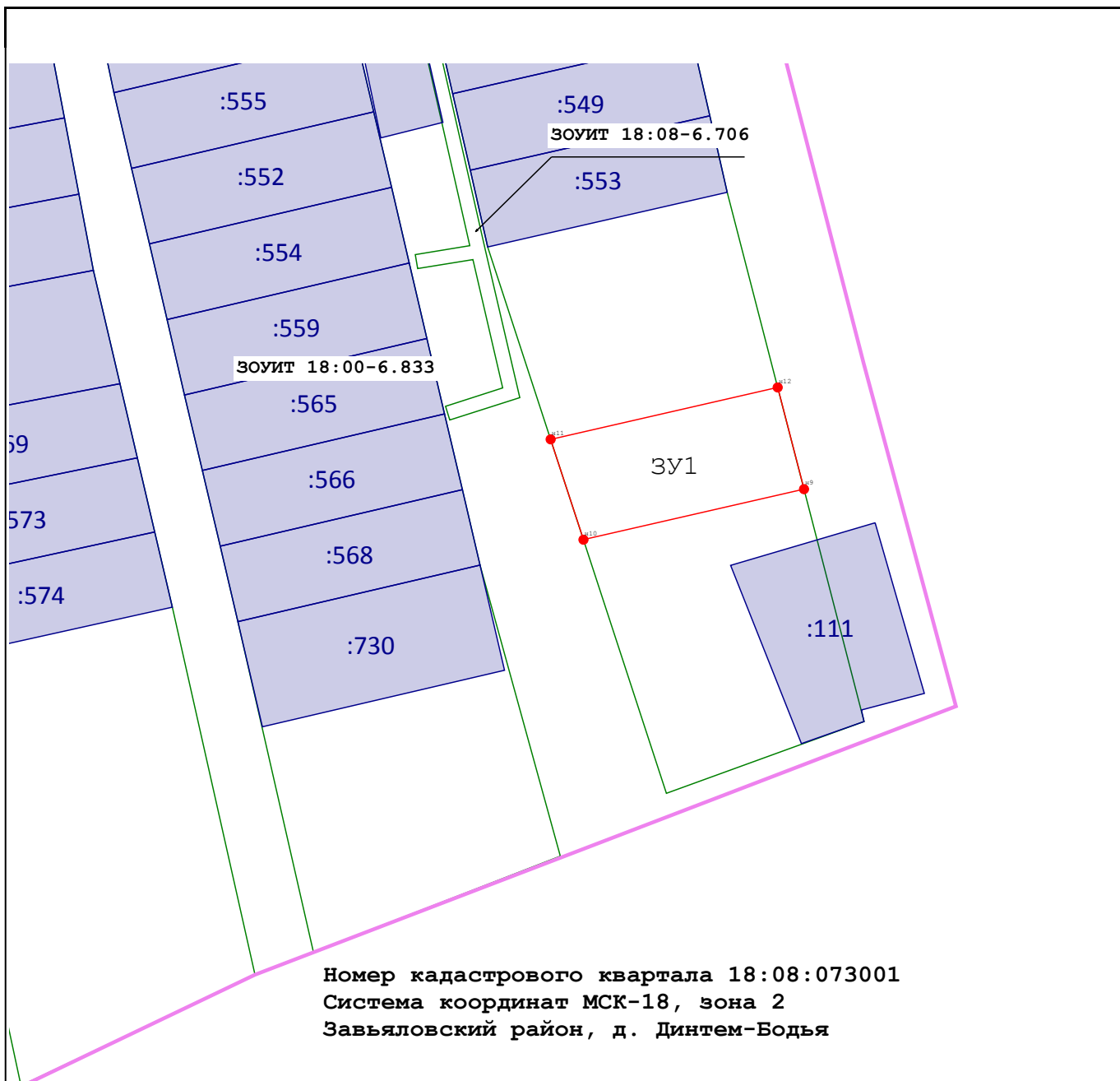
органов местного самоуправления, принявших решение об утверждении схемы или

подписавших соглашение о перераспределении земельных участков)

от _____ № _____

Схема расположения земельного участка или земельных участков на кадастровом плане территории









Площадь земельного участка _____ 2 499 м²		
(указывается проектная площадь образуемого земельного участка, вычисленная с использованием технологических и программных средств, в том числе размещенных на официальном сайте федерального органа исполнительной власти, уполномоченного Правительством Российской Федерации на осуществление государственного кадастрового учета, государственной регистрации прав, ведение Единого государственного реестра недвижимости и предоставление сведений, содержащихся в Едином государственном реестре недвижимости, в информационно-телекоммуникационной сети "Интернет" (далее - официальный сайт), с округлением до 1 квадратного метра. Указанное значение площади земельного участка может быть уточнено при проведении кадастровых работ не более чем на десять процентов)		
Обозначение характерных точек границ	Координаты, м	
	(указываются в случае подготовки схемы расположения земельного участка с использованием технологических и программных средств, в том числе размещенных на официальном сайте. Значения координат, полученные с использованием указанных технологических и программных средств, указываются с округлением до 0,01 метра)	
	X	Y
1	2	3
н9	369 709,36	2 233 999,19
н10	369 693,08	2 233 928,25
н11	369 725,40	2 233 917,69
н12	369 742,12	2 233 990,72
н9	369 709,36	2 233 999,19



Номер кадастрового квартала 18:08:073001
 Система координат МСК-18, зона 2
 Завьяловский район, д. Динтем-Бодья

Масштаб 1:2 000

Условные обозначения:

-  - Существующая часть границы, имеющиеся в ГКН сведения о которой достаточны для определения ее местоположения
-  - Вновь образованная часть границы, сведения о которой достаточны для определения ее местоположения
-  - характерная точка границы вновь образуемого земельного участка, сведения о которой отсутствуют в ЕГРН
-  - Надписи кадастрового номера земельного участка
-  - Текстовые надписи
-  - Граница кадастрового квартала
-  - Охранная зона воздушной линии 0,4 кВ, назначение: коммуникационное, протяженность 6968 м, инв.№ 1156, лит. I, II, III, адрес (местонахождение) объекта: Удмуртская Республика, Завьяловский район, д. Динтем-Бодья (ВЛ-0,4кВ Л-2 ТП-613 Ф-14 ПС Каменное)
-  - Приаэродромная территория аэродрома гражданской авиации Ижевск