

Утверждена

(наименование документа об утверждении, включая наименования органов государственной власти или органов местного самоуправления, принявших решение об утверждении схемы или подписавших соглашение о перераспределении земельных участков)

от _____ № _____

Схема расположения земельного участка или земельных участков на кадастровом плане территории

Система координат: МСК-18, зона 2

Условный номер земельного участка _____ :ЗУ1

Площадь земельного участка _____ 968 _____ м²




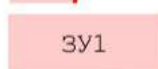

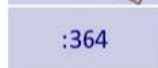





Обозначение характерных точек границ	Координаты		Обозначение характерных точек границ	Координаты	
	X	Y		X	Y
н1	381 233,20	2 220 158,70	н4	381 240,51	2 220 136,63
н2	381 197,65	2 220 151,40	н1	381 233,20	2 220 158,70
н3	381 202,71	2 220 124,04			



18:08:011015
МСК-18, зона 2

Масштаб 1:1 500

Условные обозначения:

-  - Образующий участок
-  - Вновь образованная часть границы, сведения о которой достаточны для определения ее местоположения
-  - Образующая точка, сведения о которой позволяют однозначно определить ее местоположение
-  - Обозначение образуемого участка
-  - Границы ОКС
-  - Кадастровый номер земельного участка
-  - Земельный участок включенный в ЕГРН
-  - Граница земельного участка включенного в ЕГРН
-  - Граница зоны с особыми условиями использования территории
-  - Граница кадастрового квартала
-  - Граница населенного пункта