

Утверждена

(наименование документа об утверждении, включая наименования органов государственной власти или

органов местного самоуправления, принявших решение об утверждении схемы или

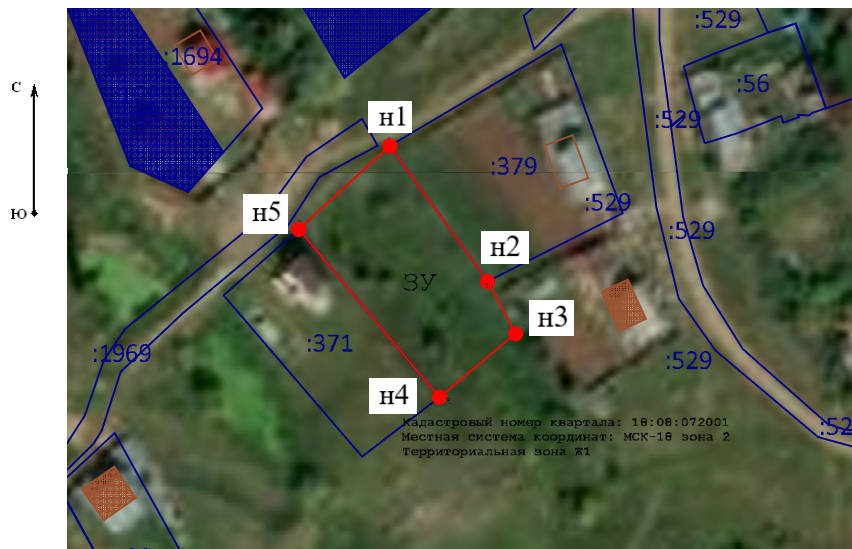
подписавших соглашение о перераспределении земельных участков)

от _____

№ _____





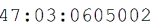

Схема расположения земельного участка или земельных участков на кадастровом плане территории

Площадь земельного участка 1 774 м ²																								
(указывается проектная площадь образуемого земельного участка, вычисленная с использованием федеральной государственной географической информационной системы, обеспечивающей функционирование национальной системы пространственных данных, которой является федеральная государственная географическая информационная система "Единая цифровая платформа "Национальная система пространственных данных" (далее - информационная система), или иных технологических и программных средств с округлением до 1 квадратного метра. Указанное значение площади земельного участка может быть уточнено при проведении кадастровых работ не более чем на десять процентов)																								
Обозначение характерных точек границ	Координаты, м (указываются в случае подготовки схемы расположения земельного участка с использованием информационной системы или иных технологических и программных средств. Значения координат, полученные с использованием указанных технологических и программных средств, указываются с округлением до 0,01 метра)																							
	<table border="1"><thead><tr><th></th><th>X</th><th>Y</th></tr><tr><th>1</th><th>2</th><th>3</th></tr></thead><tbody><tr><td>н1</td><td>378 400,43</td><td>2 260 826,84</td></tr><tr><td>н2</td><td>378 378,33</td><td>2 260 802,78</td></tr><tr><td>н3</td><td>378 333,80</td><td>2 260 839,94</td></tr><tr><td>н4</td><td>378 350,61</td><td>2 260 860,09</td></tr><tr><td>н5</td><td>378 364,46</td><td>2 260 852,72</td></tr><tr><td>н1</td><td>378 400,43</td><td>2 260 826,84</td></tr></tbody></table>		X	Y	1	2	3	н1	378 400,43	2 260 826,84	н2	378 378,33	2 260 802,78	н3	378 333,80	2 260 839,94	н4	378 350,61	2 260 860,09	н5	378 364,46	2 260 852,72	н1	378 400,43
	X	Y																						
1	2	3																						
н1	378 400,43	2 260 826,84																						
н2	378 378,33	2 260 802,78																						
н3	378 333,80	2 260 839,94																						
н4	378 350,61	2 260 860,09																						
н5	378 364,46	2 260 852,72																						
н1	378 400,43	2 260 826,84																						



Масштаб 1:2 500

Условные обозначения:

-  - характерная точка границы вновь образуемого земельного участка, сведения о которой отсутствуют в ЕГРН
-  - вновь образованная часть границы, сведения о которой достаточны для определения ее местоположения
-  - существующая часть границы, имеющиеся в ЕГРН сведения о которой достаточны для определения ее местоположения
-  - надписи кадастрового номера земельного участка
-  - обозначение кадастрового квартала
-  - слой спутниковой карты