

ИНФОРМАЦИОННОЕ СООБЩЕНИЕ от 27.02.2023

<p>Наименование уполномоченного органа, которым рассматривается ходатайство об установлении публичного сервитута</p>	<p>Администрация муниципального образования «Муниципальный округ Завьяловский район Удмуртской Республики»</p>
<p>Цель установления публичного сервитута</p>	<p>Размещение линейного объекта системы газоснабжения: «Газопровод низкого давления ($P < 0,005$ МПа) к жилому дому, расположенному по адресу: УР, Завьяловский район, д. Старые Кены, ул. Римская, д. 38а», его неотъемлемых технологических частей, являющегося объектом местного значения</p>
<p>Адрес или иное описание местоположения земельного участка (участков), в отношении которого испрашивается публичный сервитут</p>	<p>Удмуртская Республика, Завьяловский район, земельные участки с кадастровыми номерами: 18:08:045001:1207, 18:08:000000:9240</p>
<p>Адрес, по которому заинтересованные лица могут ознакомиться с поступившим ходатайством об установлении публичного сервитута и прилагаемым к нему описанием местоположения границ публичного сервитута, подать заявление об учете прав на земельные участки, а также срок подачи указанных заявлений, время приема заинтересованных лиц для ознакомления с поступившим ходатайством об установлении публичного сервитута</p>	<p>Заинтересованные лица могут ознакомиться с поступившим ходатайством об установлении публичного сервитута и прилагаемым к нему описанием местоположения границ публичного сервитута в отделе по подготовке и установлению сервитутов по адресу: Удмуртская Республика, Завьяловский район, с. Завьялово, ул. Калинина, д. 64, каб. 3. среда (еженедельно) с 14-00 ч. до 16-00 ч. Телефон: 8 (3412) 222509 (доб. 2).</p> <p>Правообладатели земельных участков, в отношении которых испрашивается публичный сервитут, если их права не зарегистрированы в Едином государственном реестре недвижимости, могут подать заявления в об учете их прав (обременения прав) на земельные участки с приложением копий документов, подтверждающих эти права (обременения прав), в течение тридцати дней со дня опубликования сообщения о возможном установлении публичного сервитута по адресу: Удмуртская Республика, Завьяловский район, с. Завьялово, ул. Калинина, д. 64, каб. 3. среда (еженедельно) с 14-00 ч. до 16-00 ч. Телефон: 8 (3412) 222509 (доб. 2).</p>

	Правообладателям таких земельных участков в заявлениях необходимо указывать способ связи, в том числе почтовый адрес и (или) адрес электронной почты.
Официальные сайты в информационно-телекоммуникационной сети «Интернет», на которых размещается сообщение о поступившем ходатайстве об установлении публичного сервитута	https://zavyalovskij-r18.gosweb.gosuslugi.ru , www.zavyalovskij.pf
<ul style="list-style-type: none">▪ <u>Графическое описание местоположения границ публичного сервитута</u>	
<ul style="list-style-type: none">▪ <u>Ходатайство</u>	

ГРАФИЧЕСКОЕ ОПИСАНИЕ МЕСТОПОЛОЖЕНИЯ ГРАНИЦ

Публичный сервитут для строительства газопровода
низкого давления ($P \leq 0.005$ МПа) к жилому дому, расположенному по адресу:
УР, Завьяловский район, д. Старые Кены, ул. Римская, 38а

(наименование объекта, местоположение границ которого описано (далее - объект))

ГРАФИЧЕСКОЕ ОПИСАНИЕ МЕСТОПОЛОЖЕНИЯ ГРАНИЦ

Публичный сервитут для строительства газопровода
низкого давления ($P \leq 0.005$ МПа) к жилому дому, расположенному по адресу:
УР, Завьяловский район, д. Старые Кены, ул. Римская, 38а

(наименование объекта, местоположение границ которого описано (далее - объект))

№ п/п	Содержание	Номер листа
1	2	3
1.	Сведения об объекте	3
2.	Сведения о местоположении границ объекта	4
3.	Сведения о земельных участках входящих в границы публичного сервитута	6

ГРАФИЧЕСКОЕ ОПИСАНИЕ МЕСТОПОЛОЖЕНИЯ ГРАНИЦ

Публичный сервитут для строительства газопровода
низкого давления ($P \leq 0.005$ МПа) к жилому дому, расположенному по адресу:
УР, Завьяловский район, д. Старые Кены, ул. Римская, 38а
(наименование объекта, местоположение границ которого описано (далее - объект))

Сведения об объекте		
№ п/п	Характеристики объекта	Описание характеристик
1	2	3
1	Местоположение объекта	Удмуртская Республика, Завьяловский район, д. Старые Кены, ул. Римская, 38а
2	Площадь объекта +/- величина погрешности определения площади (P +/- Дельта P)	38 кв.м ± 22 кв.м
3	Иные характеристики объекта	-

ГРАФИЧЕСКОЕ ОПИСАНИЕ МЕСТОПОЛОЖЕНИЯ ГРАНИЦ

Публичный сервитут для строительства газопровода
низкого давления ($P \leq 0.005$ МПа) к жилому дому, расположенному по адресу:
УР, Завьяловский район, д. Старые Кены, ул. Римская, 38а

Сведения о местоположении границ объекта					
1. Система координат <u>МСК-18, зона 2</u>					
2. Сведения о характерных точках границ объекта					
Обозначение характерных точек границ	Координаты, м		Метод определения координат характерной точки	Средняя квадратическая погрешность положения характерной точки (M_t), м	Описание обозначения точки на местности (при наличии)
	X	Y			
1	2	3	4	5	6
Зона1(1)	-	-	-	-	-
1	372374.16	2235323.25	Картометрический метод	1.0	Закрепление отсутствует
2	372370.50	2235324.84	Картометрический метод	1.0	Закрепление отсутствует
3	372366.69	2235316.18	Картометрический метод	1.0	Закрепление отсутствует
4	372370.35	2235314.58	Картометрический метод	1.0	Закрепление отсутствует
1	372374.16	2235323.25	Картометрический метод	1.0	Закрепление отсутствует
3. Сведения о характерных точках части (частей) границы объекта					
Обозначение характерных точек части границы	Координаты, м		Метод определения координат характерной точки	Средняя квадратическая погрешность положения характерной точки (M_t), м	Описание обозначения точки на местности (при наличии)
8	X			1.0	Закрепление отсутствует
1	2	3	4	5	6
-	-	-	-	-	-

Схема расположения публичного сервитута

Публичный сервитут для строительства газопровода
низкого давления (РБ<0.005 МПа) к жилому дому, расположенному по адресу:
УР, Завьяловский район, д. Старые Кены, ул. Римская, 38а





План границ объекта

Основной лист



М 1:500

Условные обозначения:

-  Граница публичного сервитута
-  Проектная ось газопровода
-  Характерная точка публичного сервитута
-  Существующая часть границ земельных участков
имеющиеся в ЕГРН сведениях о которых достаточны
для определения ее местоположения

Подпись



Решетникова О.Н. Дата 14.02.2013

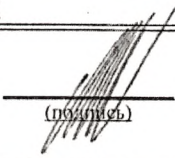
Сведения о земельных участках входящих в границы публичного сервитута

Публичный сервитут для строительства газопровода низкого давления ($P \leq 0.005$ МПа) к
жилому дому, расположенному по адресу:
УР, Завьяловский район, д. Старые Кены, ул. Римская, 38а

38 кв.м \pm 22 кв.м в том числе:

№	Площадь, кв.м.	Перечень земель
1	17,44	18:08:045001:1207
2	20,56	18:08:000000:9240

Ходатайство об установлении публичного сервитута	
1	Муниципальное образование "Муниципальный округ Завьяловский район Удмуртской Республики" <small>(наименование органа, принимающего решение об установлении публичного сервитута)</small>
2	Сведения о лице, представившем ходатайство об установлении публичного сервитута (далее - заявитель):
2.1	Полное наименование Акционерное общество «Газпром газораспределение Ижевск»
2.2	Сокращенное наименование АО «Газпром газораспределение Ижевск»
2.3	Организационно-правовая форма Акционерное общество
2.4	Почтовый адрес (индекс, субъект Российской Федерации, населенный пункт, улица, дом) 426008, УР, г. Ижевск, ул. Коммунаров, д. 359
2.5	Адрес электронной почты office@udmgas.udm.ru, v.kornyaeva@udmgas.udm.ru
2.6	ОГРН 1021801142142
2.7	ИНН 1826000260
3	Сведения о представителе заявителя:
3.1	Фамилия Вершинин
	Имя Алексей
	Отчество (при наличии) Павлович
3.2	Адрес электронной почты v.kornyaeva@udmgas.udm.ru
3.3	Телефон 8 (3412) 701-073
3.4	Наименование и реквизиты документа, подтверждающего полномочия представителя заявителя Протокол №16 от 12.05.2022 г.
4	Прошу установить публичный сервитут в отношении земель и (или) земельного(ых) участка(ов) в целях (указываются цели, предусмотренные статьей 39.37 Земельного кодекса Российской Федерации или статьей 3.6 Федерального закона от 25 октября 2001 г. № 137-ФЗ "О введении в действие Земельного кодекса Российской Федерации"): для размещения линейного объекта системы газоснабжения: «Газопровод низкого давления (P<0,005 МПа) к жилому дому, расположенному по адресу: УР, Завьяловский район, д. Старые Кены, ул. Римская, 38а», его неотъемлемых технологических частей, являющегося объектом местного значения.
5	Испрашиваемый срок публичного сервитута 10 лет в соответствии со п. 1 ст. 39.45 и п. 1 ст. 39.37 ЗК РФ
6	Срок, в течение которого в соответствии с расчетом заявителя использование земельного участка (его части) и (или) расположенного на нем объекта недвижимости в соответствии с их разрешенным использованием будет в соответствии с подпунктом 4 пункта 1 статьи 39.41 Земельного кодекса Российской Федерации невозможно или существенно затруднено (при возникновении таких обстоятельств) производство работ, в результате которых использование соответствующего земельного участка будет невозможно или существенно затруднено, предусмотрено на срок не более 1 месяца.
7	Обоснование необходимости установления публичного сервитута: Договор о подключении (технологическом присоединении) № 01-23(ТП)/3230 от 15.07.2022 г.
8	Сведения о правообладателе инженерного сооружения, которое переносится в связи с изъятием земельного участка для государственных или муниципальных нужд в случае, если заявитель не является собственником указанного инженерного сооружения (в данном случае указываются сведения в объеме, предусмотренном пунктом 2 настоящей Формы) (заполняется в случае, если ходатайство об установлении публичного сервитута подается с целью установления сервитута в

	целях реконструкции инженерного сооружения, которое переносится в связи с изъятием такого земельного участка для государственных или муниципальных нужд) -	
9	Кадастровые номера земельных участков (при их наличии), в отношении которых подано ходатайство об установлении публичного сервитута, адреса или иное описание местоположения таких земельных участков	18:08:045001:1207 18:08:000000:9240
10	Право, на котором инженерное сооружение принадлежит заявителю (если подано ходатайство об установлении публичного сервитута в целях реконструкции или эксплуатации инженерного сооружения) -	
11	Сведения о способах представления результатов рассмотрения ходатайства:	
	в виде электронного документа, который направляется уполномоченным органом заявителю посредством электронной почты	<u> да </u> (да/нет)
	в виде бумажного документа, который заявитель получает непосредственно при личном обращении или посредством почтового отправления	<u> да </u> (да/нет)
12	Документы, прилагаемые к ходатайству: 1. Графическое описание местоположения границ публичного сервитута на 6 л. 2. Договор о подключении (технологическом присоединении) № 01-23(ТП)/3230 от 15.07.2022 г. на 5 л. 3. Протокол №16 от 12.05.2022 г. на 2 л.	
13	Подтверждаю согласие на обработку персональных данных (сбор, систематизацию, накопление, хранение, уточнение (обновление, изменение), использование, распространение (в том числе передачу), обезличивание, блокирование, уничтожение персональных данных, а также иных действий, необходимых для обработки персональных данных в соответствии с законодательством Российской Федерации), в том числе в автоматизированном режиме	
14	Подтверждаю, что сведения, указанные в настоящем ходатайстве, на дату представления ходатайства достоверны; документы (копии документов) и содержащиеся в них сведения соответствуют требованиям, установленным статьей 39.41 Земельного кодекса Российской Федерации	
15	Подпись:	Дата:
	 (подпись)	/А.П. Вершинин/ (инициалы, фамилия)
		« 15 » 02 2023 г.