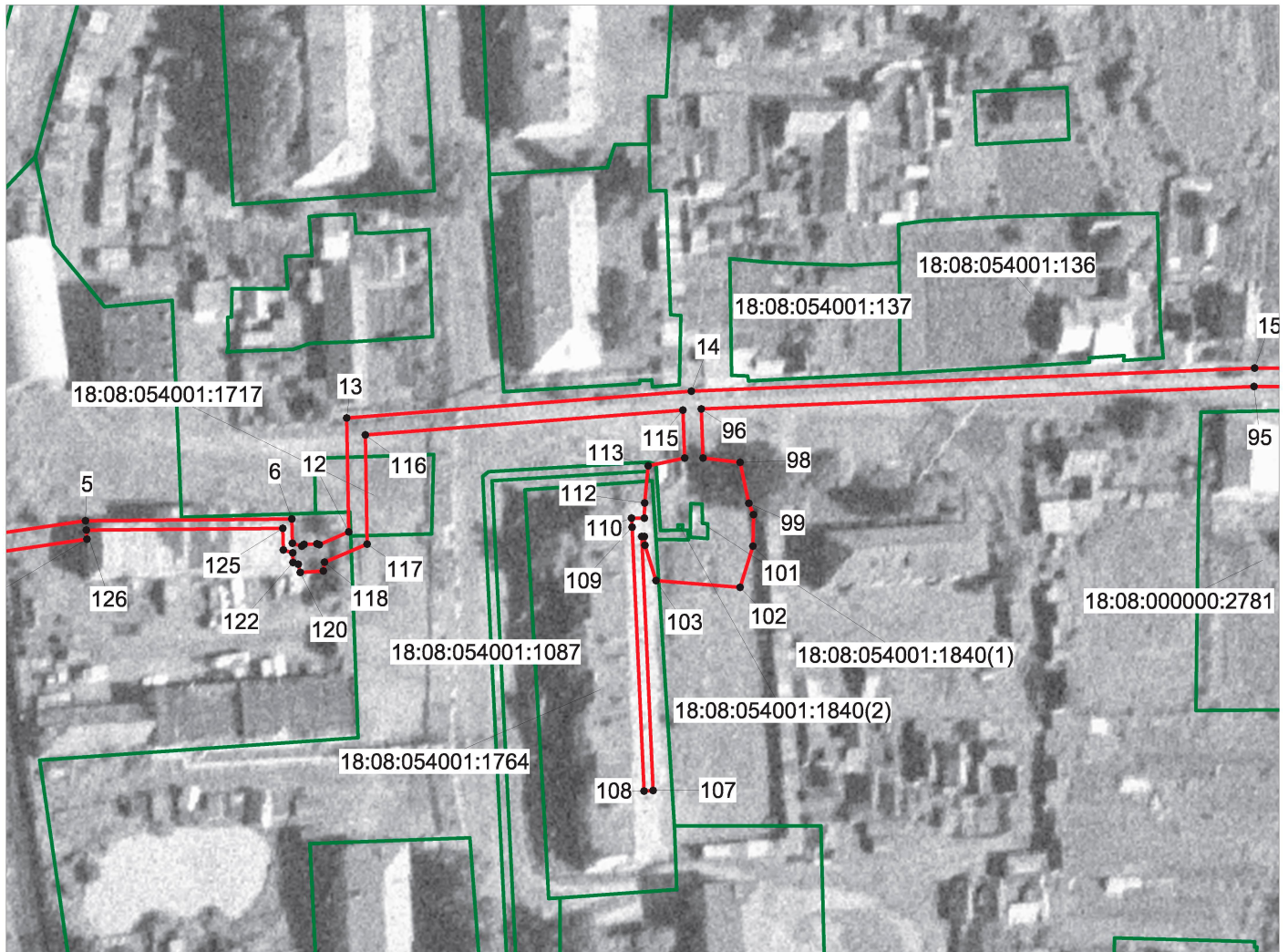


Схема расположения публичного сервитута




План границ объекта

Выносной лист 30



М 1:1500

Условные обозначения:

-  Граница публичного сервитута
-  Характерная точка публичного сервитута
-  Существующая граница земельного участка



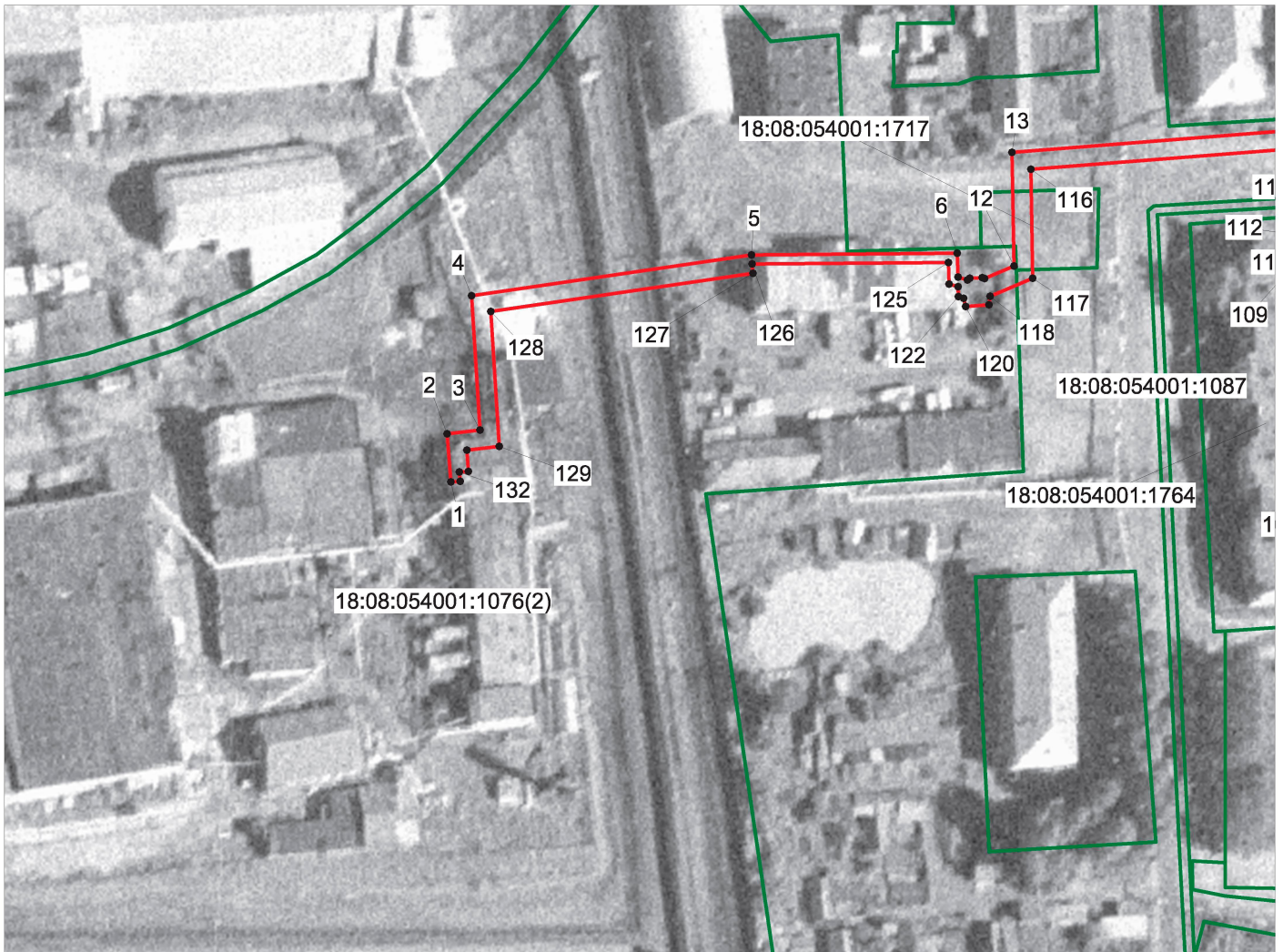
-  Граница кадастровых кварталов
-  Ось газопровода

Схема расположения публичного сервитута




План границ объекта



Выносной лист 31



М 1:1500

Условные обозначения:

-  Граница публичного сервитута
-  Характерная точка публичного сервитута
-  Существующая граница земельного участка

-  Граница кадастровых кварталов
-  Ось газопровода

Сведения о земельных участках входящих в границы публичного сервитута

Публичный сервитут для эксплуатации объекта газораспределительной сети с кадастровым номером 18:08:000000:5376, наименование объекта: Газопровод, ст. Азино, к дому №4 по улице Штабной,

площадь 31444 кв.м., в том числе:

№	Площадь, кв.м.	Номер квартала/участка	Адрес или иное описание местоположения земельных участков
1	2511	18:08:054001	
2	4577	18:08:004001	
3	17916	18:08:001001	
4	138	18:08:057001	
5	580	18:08:054001:1076	Удмуртская Республика, Завьяловский район, с. Азино
6	67	18:08:054001:1717	Удмуртская Республика, Завьяловский район, МО "Кияикское"
7	13	18:08:054001:21	Удмуртская Республика, Завьяловский район, с. Азино, ул. Лесная, 9
8	9	18:08:054001:144	18:08:054001:144
9	30	18:08:054001:1965	Российская Федерация, Удмуртская Республика, Завьяловский муниципальный район, сельское поселение Кияикское, с. Азино, ул. Центральная, з/у 16/2
10	161	18:08:054001:1764	Удмуртская Республика, Завьяловский район, с. Азино, ул. Штабная, д. 4
11	33	18:08:054001:1087	Удмуртская Республика, Завьяловский район, с. Азино
12	24	18:08:054001:1840	Удмуртская Республика, Завьяловский район, муниципальное образование "Кияикское"
13	4	18:08:004001:312	Удмуртская Республика, Завьяловский район, муниципальное образование "Кияикское", с. Азино
14	3	18:08:004001:91	Удмуртская Республика, Завьяловский район, 0.0 км - 0.4 км газопровод - отвод к ГРС "Азино" от врезки 1982 км м/г "Ямбург-Тула 2"
15	56	18:08:004001:57	Удмуртская Республика, муниципальный округ Завьяловский район, территория Азинская, земельный участок 1
16	203	18:08:004001:18 (ЕЗ 18:08:000000:39)	Удмуртская Республика, Завьяловский район, земельный участок расположен в северо-западной части Завьяловского кадастрового района, граница которого проходит по черте южной границы Якшур-Бодьинского района, черте юго-западной границы Воткинского района, черте северо-

			западной границы Сарапульского района, черте северной границы Малопургинского района, по черте восточной границы Увинского района
17	202	18:08:001001:6 (ЕЗ 18:08:000000:39)	Удмуртская Республика, Завьяловский район, земельный участок расположен в северо-западной части Завьяловского кадастрового района, граница которого проходит по черте южной границы Якшур-Бодьинского района, черте юго-западной границы Воткинского района, черте северо-западной границы Сарапульского района, черте северной границы Малопургинского района, по черте восточной границы Увинского района
18	144	18:08:000000:296	Удмуртская Республика, Завьяловский район, автодорога (Ижевск - Люк) - Азино
19	4722	18:08:001001:1 (ЕЗ 18:08:000000:28)	Удмуртская Республика, Завьяловский район, д. Большой Кияик
20	17	18:08:057001:399	Удмуртская Республика, Завьяловский район, д. Большой Кияик
21	34	18:08:057001:380	Удмуртская Республика, Завьяловский район, д. Большой Кияик, ул. Советская, 7Б