


Схема расположения публичного сервитута

План границ объекта

Выносной лист 18



М 1:1500

Условные обозначения:



Граница публичного сервитута



Характерная точка публичного сервитута



Существующая граница земельного участка



Граница кадастровых кварталов



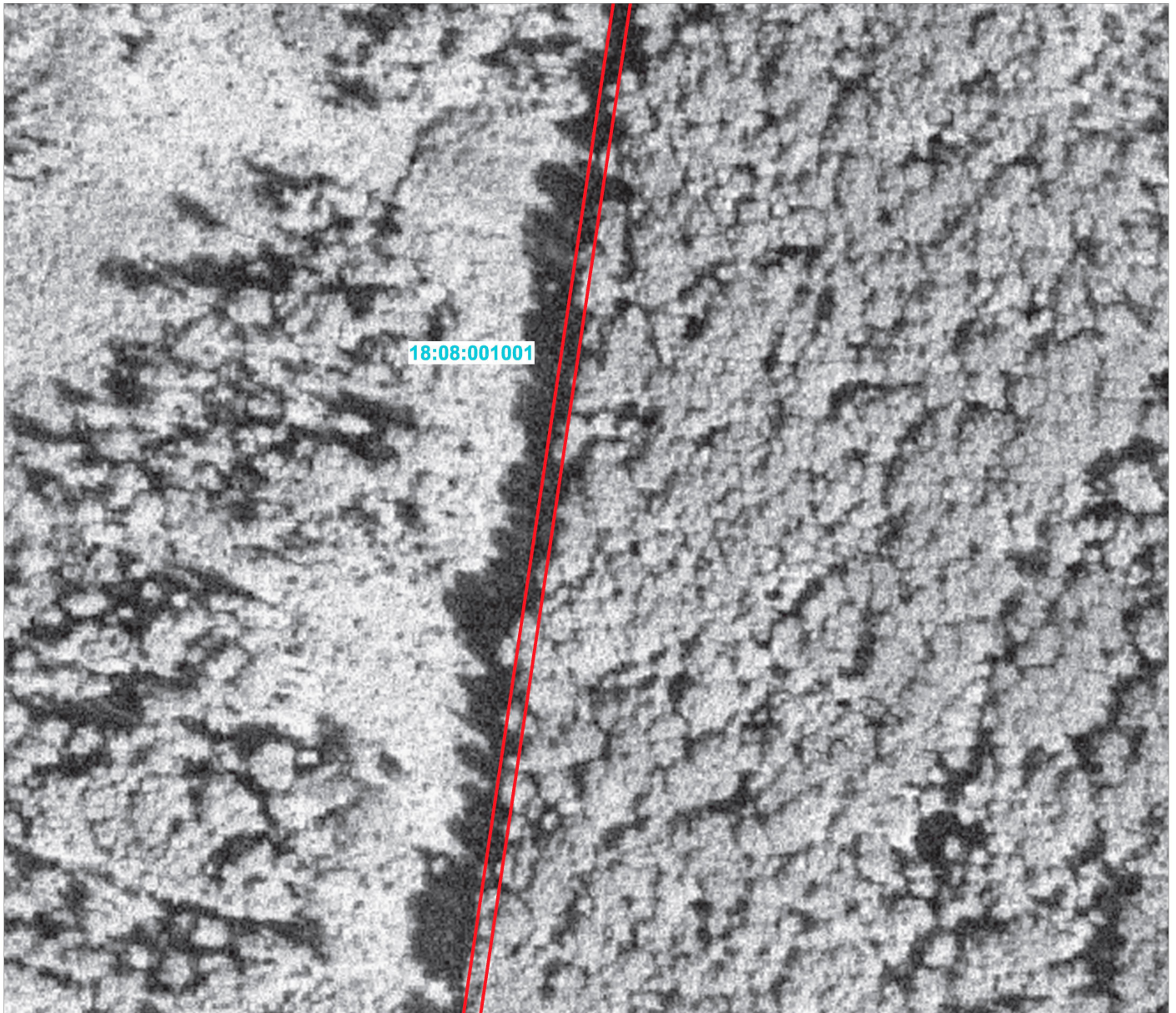
Ось газопровода



Схема расположения публичного сервитута

План границ объекта

Выносной лист 19



М 1:1500

Условные обозначения:



Граница публичного сервитута



Характерная точка публичного сервитута



Существующая граница земельного участка



Граница кадастровых кварталов




Ось газопровода



Схема расположения публичного сервитута

План границ объекта

Выносной лист 20



М 1:1500

Условные обозначения:



Граница публичного сервитута



Характерная точка публичного сервитута



Существующая граница земельного участка



Граница кадастровых кварталов




Ось газопровода



Схема расположения публичного сервитута

План границ объекта

Выносной лист 21



М 1:1500

Условные обозначения:



Граница публичного сервитута



Характерная точка публичного сервитута



Существующая граница земельного участка



Граница кадастровых кварталов




Ось газопровода



Схема расположения публичного сервитута

План границ объекта

Выносной лист 22



М 1:1500

Условные обозначения:



Граница публичного сервитута



Характерная точка публичного сервитута



Существующая граница земельного участка



Граница кадастровых кварталов




Ось газопровода



Схема расположения публичного сервитута

План границ объекта

Выносной лист 23



М 1:1500

Условные обозначения:



Граница публичного сервитута



Характерная точка публичного сервитута



Существующая граница земельного участка



Граница кадастровых кварталов



Ось газопровода