


Схема расположения публичного сервитута

План границ объекта

Выносной лист 6



М 1:1500

Условные обозначения:



Граница публичного сервитута



Характерная точка публичного сервитута



Существующая граница земельного участка



Граница кадастровых кварталов




Ось газопровода

Схема расположения публичного сервитута

План границ объекта

Выносной лист 7



М 1:1500

Условные обозначения:



Граница публичного сервитута



Характерная точка публичного сервитута



Существующая граница земельного участка



Граница кадастровых кварталов




Ось газопровода



Схема расположения публичного сервитута

План границ объекта

Выносной лист 8



М 1:1500

Условные обозначения:



Граница публичного сервитута



Характерная точка публичного сервитута



Существующая граница земельного участка



Граница кадастровых кварталов




Ось газопровода



Схема расположения публичного сервитута

План границ объекта

Выносной лист 9



М 1:1500

Условные обозначения:



Граница публичного сервитута



Характерная точка публичного сервитута



Существующая граница земельного участка



Граница кадастровых кварталов




Ось газопровода



Схема расположения публичного сервитута

План границ объекта

Выносной лист 10



М 1:1500

Условные обозначения:



Граница публичного сервитута

• Характерная точка публичного сервитута



Существующая граница земельного участка



Граница кадастровых кварталов




Ось газопровода



Схема расположения публичного сервитута

План границ объекта

Выносной лист 11



М 1:1500

Условные обозначения:



Граница публичного сервитута



Характерная точка публичного сервитута



Существующая граница земельного участка



Граница кадастровых кварталов



Ось газопровода