

ГРАФИЧЕСКОЕ ОПИСАНИЕ

Публичный сервитут для размещения объекта газораспределительной сети с кадастровым номером 18:26:000000:8617, расположенный по адресу: Удмуртская Республика, газопровод от АГРС-4 до ТЭЦ-2 расположенный на территории Завьяловского района - г. Ижевска
(наименование объекта, местоположение границ которого описано (далее - объект))

ГРАФИЧЕСКОЕ ОПИСАНИЕ

Публичный сервитут для размещения объекта газораспределительной сети с кадастровым номером 18:26:000000:8617, расположенный по адресу: Удмуртская Республика, газопровод от АГРС-4 до ТЭЦ-2 расположенный на территории Завьяловского района - г. Ижевска

(наименование объекта, местоположение границ которого описано (далее - объект)

№ п/п	Содержание	Номер листа
1	2	3
1.	Сведения об объекте	3
2.	Сведения о местоположении границ объекта	3
3.	Сведения о земельных участках входящих в границы публичного сервитута	59

ГРАФИЧЕСКОЕ ОПИСАНИЕ

местоположения границ населенных пунктов, территориальных зон,
особо охраняемых природных территорий,
зон с особыми условиями использования территории

Публичный сервитут для размещения объекта газораспределительной сети с кадастровым номером 18:26:000000:8617,
расположенный по адресу: Удмуртская Республика, газопровод от АГРС-4 до ТЭЦ-2
расположенный на территории Завьяловского района - г. Ижевска
(наименование объекта, местоположение границ которого описано (далее - объект))

Раздел 1

Сведения об объекте		
№ п/п	Характеристики объекта	Описание характеристик
1	2	3
1	Местоположение объекта	Удмуртская республика
2	Площадь объекта +/- величина погрешности определения площади (Р+/- Дельта Р)	62043 кв.м ± 87.18 кв.м
3	Иные характеристики объекта	–

Раздел 2

Сведения о местоположении границ объекта					
1. Система координат <u>МСК-18, зона 2</u>					
2. Сведения о характерных точках границ объекта					
Обозначение характерных точек границ	Координаты, м		Метод определения координат характерной точки	Средняя квадратическая погрешность положения характерной точки (M _t), м	Описание обозначения точки на местности (при наличии)
	X	Y			
1	2	3	4	5	6
–	–	–	–	–	–
3. Сведения о характерных точках части (частей) границы объекта					
Обозначение характерных точек части границы	Координаты, м		Метод определения координат характерной точки	Средняя квадратическая погрешность положения характерной точки (M _t), м	Описание обозначения точки на местности (при наличии)
	X	Y			
1	2	3	4	5	6
1	384841.16	2238201.20	Аналитический метод	0.10	Закрепление отсутствует
2	384883.38	2238179.22	Аналитический метод	0.10	Закрепление отсутствует
3	384900.40	2238211.78	Аналитический метод	0.10	Закрепление отсутствует
4	384921.26	2238198.45	Аналитический метод	0.10	Закрепление отсутствует
5	384922.13	2238199.72	Аналитический метод	0.10	Закрепление отсутствует
6	385001.71	2238128.92	Аналитический метод	0.10	Закрепление отсутствует
7	385095.53	2237990.60	Аналитический метод	0.10	Закрепление

					отсутствует
8	385135.05	2237989.88	Аналитический метод	0.10	Закрепление отсутствует
9	385175.45	2238003.82	Аналитический метод	0.10	Закрепление отсутствует
10	385224.76	2238027.76	Аналитический метод	0.10	Закрепление отсутствует
11	385493.72	2238126.99	Аналитический метод	0.10	Закрепление отсутствует
12	385583.79	2238163.36	Аналитический метод	0.10	Закрепление отсутствует
13	385683.54	2238125.80	Аналитический метод	0.10	Закрепление отсутствует
14	385780.03	2238234.36	Аналитический метод	0.10	Закрепление отсутствует
15	385821.90	2238289.66	Аналитический метод	0.10	Закрепление отсутствует
16	385881.60	2238378.36	Аналитический метод	0.10	Закрепление отсутствует
17	386279.97	2238919.55	Аналитический метод	0.10	Закрепление отсутствует
18	386542.45	2238947.91	Аналитический метод	0.10	Закрепление отсутствует
19	386977.72	2239023.58	Аналитический метод	0.10	Закрепление отсутствует
20	387092.56	2239050.97	Аналитический метод	0.10	Закрепление отсутствует
21	387102.74	2239054.36	Аналитический метод	0.10	Закрепление отсутствует
22	387455.87	2239140.08	Аналитический метод	0.10	Закрепление отсутствует
23	387618.75	2239188.83	Аналитический метод	0.10	Закрепление отсутствует
24	387978.10	2239258.12	Аналитический метод	0.10	Закрепление отсутствует
25	388017.34	2239358.70	Аналитический метод	0.10	Закрепление отсутствует
26	388172.33	2239726.42	Аналитический метод	0.10	Закрепление отсутствует
27	388288.33	2239962.46	Аналитический метод	0.10	Закрепление отсутствует
28	388445.13	2240273.05	Аналитический метод	0.10	Закрепление отсутствует
29	388668.52	2240176.27	Аналитический метод	0.10	Закрепление отсутствует
30	388709.13	2240162.49	Аналитический метод	0.10	Закрепление отсутствует
31	388735.43	2240167.56	Аналитический метод	0.10	Закрепление отсутствует
32	388837.30	2240233.84	Аналитический метод	0.10	Закрепление отсутствует
33	389020.59	2240590.71	Аналитический метод	0.10	Закрепление

					отсутствует
34	389256.28	2241020.95	Аналитический метод	0.10	Закрепление отсутствует
35	389356.69	2241199.34	Аналитический метод	0.10	Закрепление отсутствует
36	389622.07	2241459.13	Аналитический метод	0.10	Закрепление отсутствует
37	389902.73	2241776.29	Аналитический метод	0.10	Закрепление отсутствует
38	390340.64	2241689.00	Аналитический метод	0.10	Закрепление отсутствует
39	390598.81	2241354.03	Аналитический метод	0.10	Закрепление отсутствует
40	390768.61	2241109.98	Аналитический метод	0.10	Закрепление отсутствует
41	390781.88	2241087.65	Аналитический метод	0.10	Закрепление отсутствует
42	390915.73	2240903.27	Аналитический метод	0.10	Закрепление отсутствует
43	391341.26	2240299.55	Аналитический метод	0.10	Закрепление отсутствует
44	391464.77	2240104.88	Аналитический метод	0.10	Закрепление отсутствует
45	391719.71	2239760.10	Аналитический метод	0.10	Закрепление отсутствует
46	391756.61	2239732.33	Аналитический метод	0.10	Закрепление отсутствует
47	391830.33	2239774.93	Аналитический метод	0.10	Закрепление отсутствует
48	391862.06	2239797.67	Аналитический метод	0.10	Закрепление отсутствует
49	391946.44	2239766.54	Аналитический метод	0.10	Закрепление отсутствует
50	392244.76	2239510.56	Аналитический метод	0.10	Закрепление отсутствует
51	392438.27	2239237.38	Аналитический метод	0.10	Закрепление отсутствует
52	392249.15	2238737.55	Аналитический метод	0.10	Закрепление отсутствует
53	392494.32	2238294.36	Аналитический метод	0.10	Закрепление отсутствует
54	392511.98	2238239.02	Аналитический метод	0.10	Закрепление отсутствует
55	392569.63	2238200.67	Аналитический метод	0.10	Закрепление отсутствует
56	392594.02	2238177.62	Аналитический метод	0.10	Закрепление отсутствует
57	392598.51	2238126.24	Аналитический метод	0.10	Закрепление отсутствует
58	393114.14	2237060.68	Аналитический метод	0.10	Закрепление отсутствует
59	393195.21	2236869.96	Аналитический метод	0.10	Закрепление

					отсутствует
60	393321.28	2236834.42	Аналитический метод	0.10	Закрепление отсутствует
61	393484.02	2236940.50	Аналитический метод	0.10	Закрепление отсутствует
62	393463.65	2236993.45	Аналитический метод	0.10	Закрепление отсутствует
63	393653.93	2237075.86	Аналитический метод	0.10	Закрепление отсутствует
64	393635.43	2237117.47	Аналитический метод	0.10	Закрепление отсутствует
65	393717.90	2237153.47	Аналитический метод	0.10	Закрепление отсутствует
66	393710.16	2237170.46	Аналитический метод	0.10	Закрепление отсутствует
67	393713.87	2237174.26	Аналитический метод	0.10	Закрепление отсутствует
68	393699.10	2237210.45	Аналитический метод	0.10	Закрепление отсутствует
69	393689.09	2237206.30	Аналитический метод	0.10	Закрепление отсутствует
70	393676.01	2237239.27	Аналитический метод	0.10	Закрепление отсутствует
71	393685.65	2237243.46	Аналитический метод	0.10	Закрепление отсутствует
72	393654.48	2237318.67	Аналитический метод	0.10	Закрепление отсутствует
73	393643.44	2237314.48	Аналитический метод	0.10	Закрепление отсутствует
74	393629.75	2237349.14	Аналитический метод	0.10	Закрепление отсутствует
75	393639.33	2237352.42	Аналитический метод	0.10	Закрепление отсутствует
76	393628.31	2237378.70	Аналитический метод	0.10	Закрепление отсутствует
77	393620.25	2237375.28	Аналитический метод	0.10	Закрепление отсутствует
78	393612.56	2237395.23	Аналитический метод	0.10	Закрепление отсутствует
79	393564.54	2237376.13	Аналитический метод	0.10	Закрепление отсутствует
80	393579.15	2237338.88	Аналитический метод	0.10	Закрепление отсутствует
81	393627.07	2237357.32	Аналитический метод	0.10	Закрепление отсутствует
82	393621.70	2237371.54	Аналитический метод	0.10	Закрепление отсутствует
83	393626.16	2237373.40	Аналитический метод	0.10	Закрепление отсутствует
84	393634.02	2237354.85	Аналитический метод	0.10	Закрепление отсутствует
85	393625.01	2237351.46	Аналитический метод	0.10	Закрепление

					отсутствует
86	393641.42	2237310.00	Аналитический метод	0.10	Закрепление отсутствует
87	393652.50	2237313.81	Аналитический метод	0.10	Закрепление отсутствует
88	393681.00	2237245.66	Аналитический метод	0.10	Закрепление отсутствует
89	393671.01	2237241.06	Аналитический метод	0.10	Закрепление отсутствует
90	393686.86	2237201.01	Аналитический метод	0.10	Закрепление отсутствует
91	393696.81	2237205.17	Аналитический метод	0.10	Закрепление отсутствует
92	393709.43	2237174.52	Аналитический метод	0.10	Закрепление отсутствует
93	393705.68	2237170.59	Аналитический метод	0.10	Закрепление отсутствует
94	393712.86	2237155.34	Аналитический метод	0.10	Закрепление отсутствует
95	393630.05	2237119.59	Аналитический метод	0.10	Закрепление отсутствует
96	393648.81	2237077.99	Аналитический метод	0.10	Закрепление отсутствует
97	393458.51	2236995.63	Аналитический метод	0.10	Закрепление отсутствует
98	393478.88	2236942.03	Аналитический метод	0.10	Закрепление отсутствует
99	393319.86	2236838.26	Аналитический метод	0.10	Закрепление отсутствует
100	393198.52	2236872.41	Аналитический метод	0.10	Закрепление отсутствует
101	393117.80	2237062.29	Аналитический метод	0.10	Закрепление отсутствует
102	392602.39	2238127.34	Аналитический метод	0.10	Закрепление отсутствует
103	392597.80	2238179.35	Аналитический метод	0.10	Закрепление отсутствует
104	392572.10	2238203.83	Аналитический метод	0.10	Закрепление отсутствует
105	392515.36	2238241.57	Аналитический метод	0.10	Закрепление отсутствует
106	392498.01	2238295.97	Аналитический метод	0.10	Закрепление отсутствует
107	392253.60	2238737.73	Аналитический метод	0.10	Закрепление отсутствует
108	392442.77	2239238.06	Аналитический метод	0.10	Закрепление отсутствует
109	392247.76	2239513.24	Аналитический метод	0.10	Закрепление отсутствует
110	391948.52	2239770.02	Аналитический метод	0.10	Закрепление отсутствует
111	391861.35	2239801.87	Аналитический метод	0.10	Закрепление

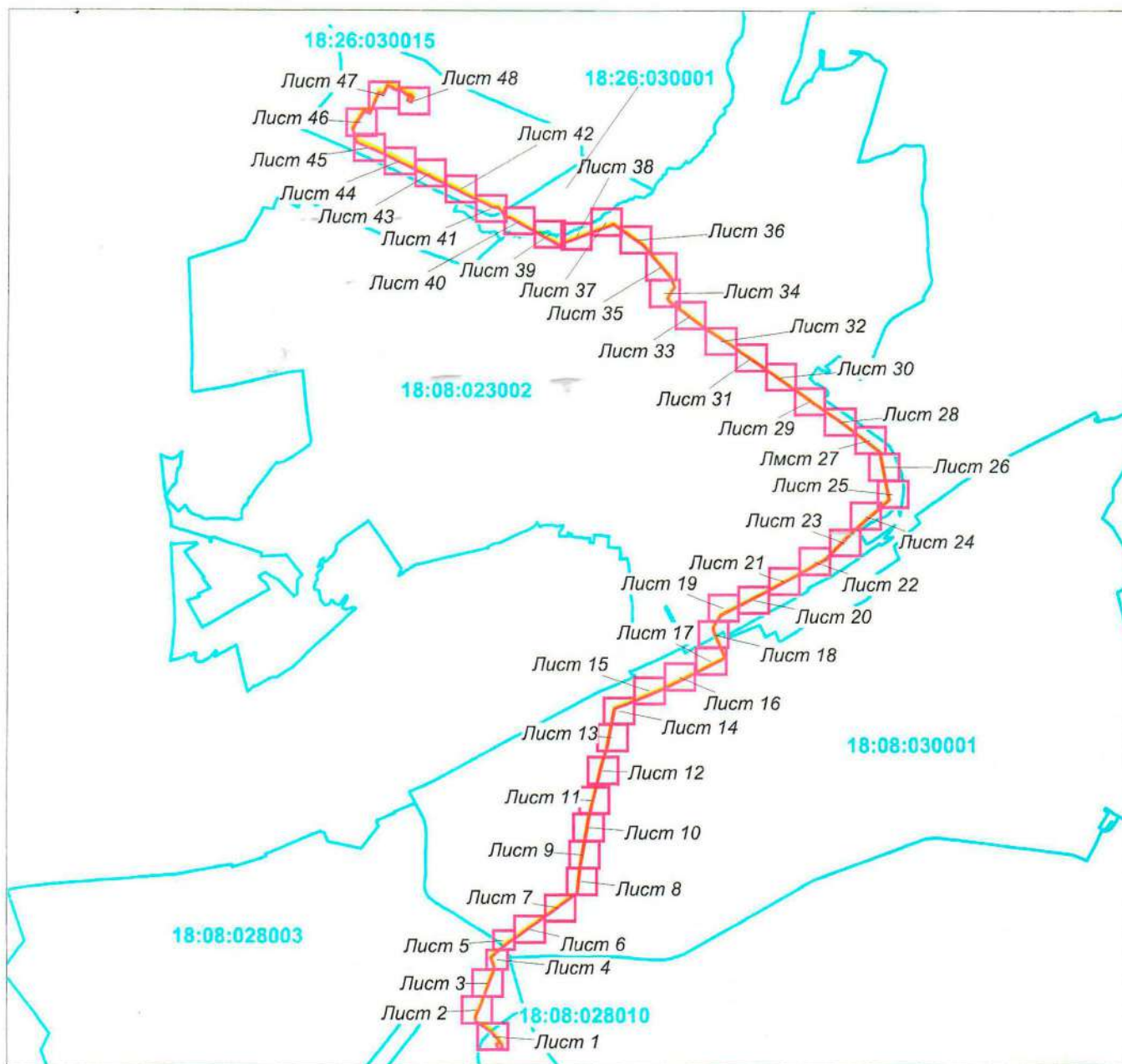
					отсутствует
112	391828.12	2239778.27	Аналитический метод	0.10	Закрепление отсутствует
113	391756.66	2239737.10	Аналитический метод	0.10	Закрепление отсутствует
114	391721.84	2239763.43	Аналитический метод	0.10	Закрепление отсутствует
115	391467.83	2240107.47	Аналитический метод	0.10	Закрепление отсутствует
116	391344.61	2240301.73	Аналитический метод	0.10	Закрепление отсутствует
117	390918.99	2240905.58	Аналитический метод	0.10	Закрепление отсутствует
118	390785.22	2241089.84	Аналитический метод	0.10	Закрепление отсутствует
119	390771.98	2241112.14	Аналитический метод	0.10	Закрепление отсутствует
120	390602.03	2241356.39	Аналитический метод	0.10	Закрепление отсутствует
121	390342.87	2241692.66	Аналитический метод	0.10	Закрепление отсутствует
122	389901.31	2241780.82	Аналитический метод	0.10	Закрепление отсутствует
123	389619.22	2241461.94	Аналитический метод	0.10	Закрепление отсутствует
124	389353.71	2241201.95	Аналитический метод	0.10	Закрепление отсутствует
125	389252.79	2241022.90	Аналитический метод	0.10	Закрепление отсутствует
126	389017.07	2240592.61	Аналитический метод	0.10	Закрепление отсутствует
127	388834.24	2240236.58	Аналитический метод	0.10	Закрепление отсутствует
128	388733.87	2240171.26	Аналитический метод	0.10	Закрепление отсутствует
129	388709.69	2240166.48	Аналитический метод	0.10	Закрепление отсутствует
130	388669.89	2240180.02	Аналитический метод	0.10	Закрепление отсутствует
131	388443.28	2240278.25	Аналитический метод	0.10	Закрепление отсутствует
132	388284.75	2239964.24	Аналитический метод	0.10	Закрепление отсутствует
133	388168.69	2239728.08	Аналитический метод	0.10	Закрепление отсутствует
134	388013.64	2239360.20	Аналитический метод	0.10	Закрепление отсутствует
135	387975.44	2239261.67	Аналитический метод	0.10	Закрепление отсутствует
136	387617.80	2239192.72	Аналитический метод	0.10	Закрепление отсутствует
137	387454.83	2239143.94	Аналитический метод	0.10	Закрепление

					отсутствует
138	387102.13	2239058.31	Аналитический метод	0.10	Закрепление отсутствует
139	387091.56	2239054.87	Аналитический метод	0.10	Закрепление отсутствует
140	386976.91	2239027.50	Аналитический метод	0.10	Закрепление отсутствует
141	386541.96	2238951.88	Аналитический метод	0.10	Закрепление отсутствует
142	386277.90	2238923.28	Аналитический метод	0.10	Закрепление отсутствует
143	385878.32	2238380.66	Аналитический метод	0.10	Закрепление отсутствует
144	385818.67	2238292.01	Аналитический метод	0.10	Закрепление отсутствует
145	385776.90	2238236.85	Аналитический метод	0.10	Закрепление отсутствует
146	385682.17	2238130.42	Аналитический метод	0.10	Закрепление отсутствует
147	385583.78	2238167.60	Аналитический метод	0.10	Закрепление отсутствует
148	385492.25	2238130.71	Аналитический метод	0.10	Закрепление отсутствует
149	385223.18	2238031.43	Аналитический метод	0.10	Закрепление отсутствует
150	385173.96	2238007.54	Аналитический метод	0.10	Закрепление отсутствует
151	385134.42	2237993.86	Аналитический метод	0.10	Закрепление отсутствует
152	385097.65	2237994.47	Аналитический метод	0.10	Закрепление отсутствует
153	385004.75	2238131.55	Аналитический метод	0.10	Закрепление отсутствует
154	384921.42	2238205.55	Аналитический метод	0.10	Закрепление отсутствует
155	384920.18	2238203.85	Аналитический метод	0.10	Закрепление отсутствует
156	384861.41	2238240.88	Аналитический метод	0.10	Закрепление отсутствует
1	384841.16	2238201.20	Аналитический метод	0.10	Закрепление отсутствует

Схема расположения публичного сервитута

План границ объекта

Основной лист



М 1:55000

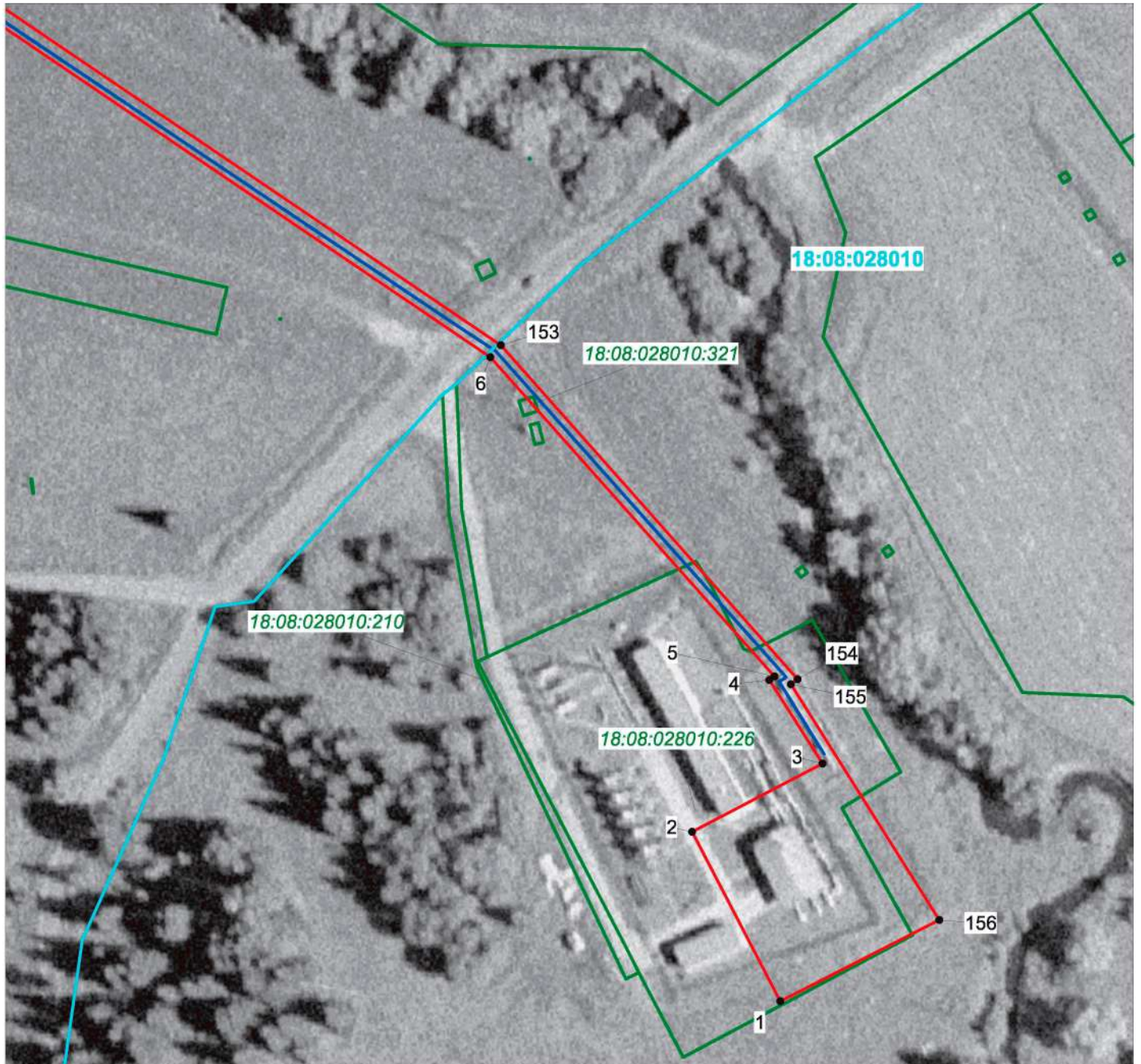
- Условные обозначения:
- Граница публичного сервитута
 - Характерная точка публичного сервитута
 - Существующая граница земельного участка
 - Граница кадастровых кварталов
 - Ось газопровода

Подпись *Решетникова* Решетникова О.Н. Дата 28.10.2024

Схема расположения публичного сервитута

План границ объекта

Выносной лист 1



М 1:1500

Условные обозначения:

- Граница публичного сервитута
- Характерная точка публичного сервитута
- Существующая граница земельного участка

- Граница кадастровых кварталов
- Ось газопровода

Схема расположения публичного сервитута




План границ объекта

Выносной лист 2



М 1:1500

Условные обозначения:

-  Граница публичного сервитута
-  Характерная точка публичного сервитута
-  Существующая граница земельного участка



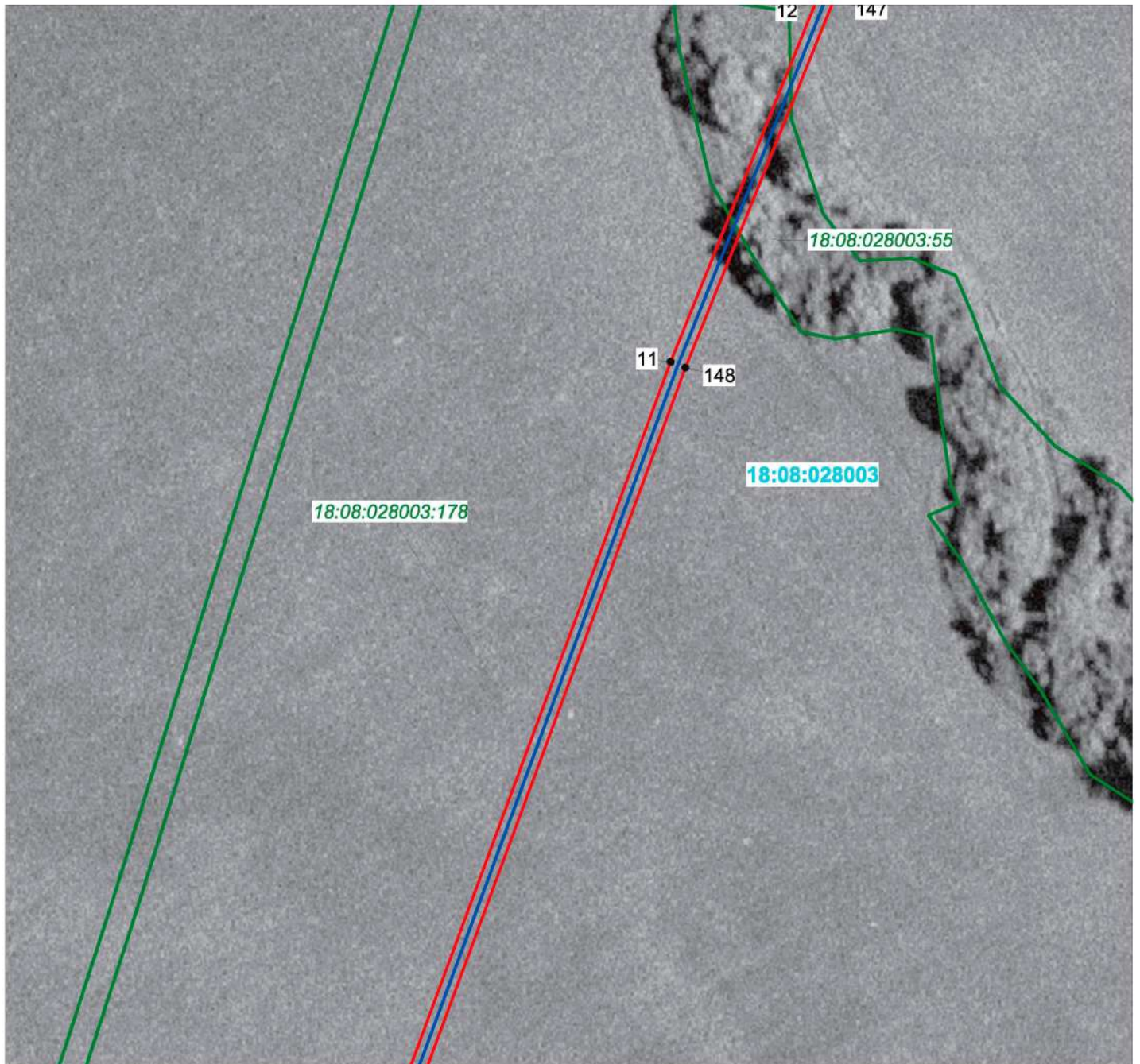
-  Граница кадастровых кварталов
-  Ось газопровода

Схема расположения публичного сервитута




План границ объекта

Выносной лист 3



М 1:1500

Условные обозначения:

-  Граница публичного сервитута
-  Характерная точка публичного сервитута
-  Существующая граница земельного участка



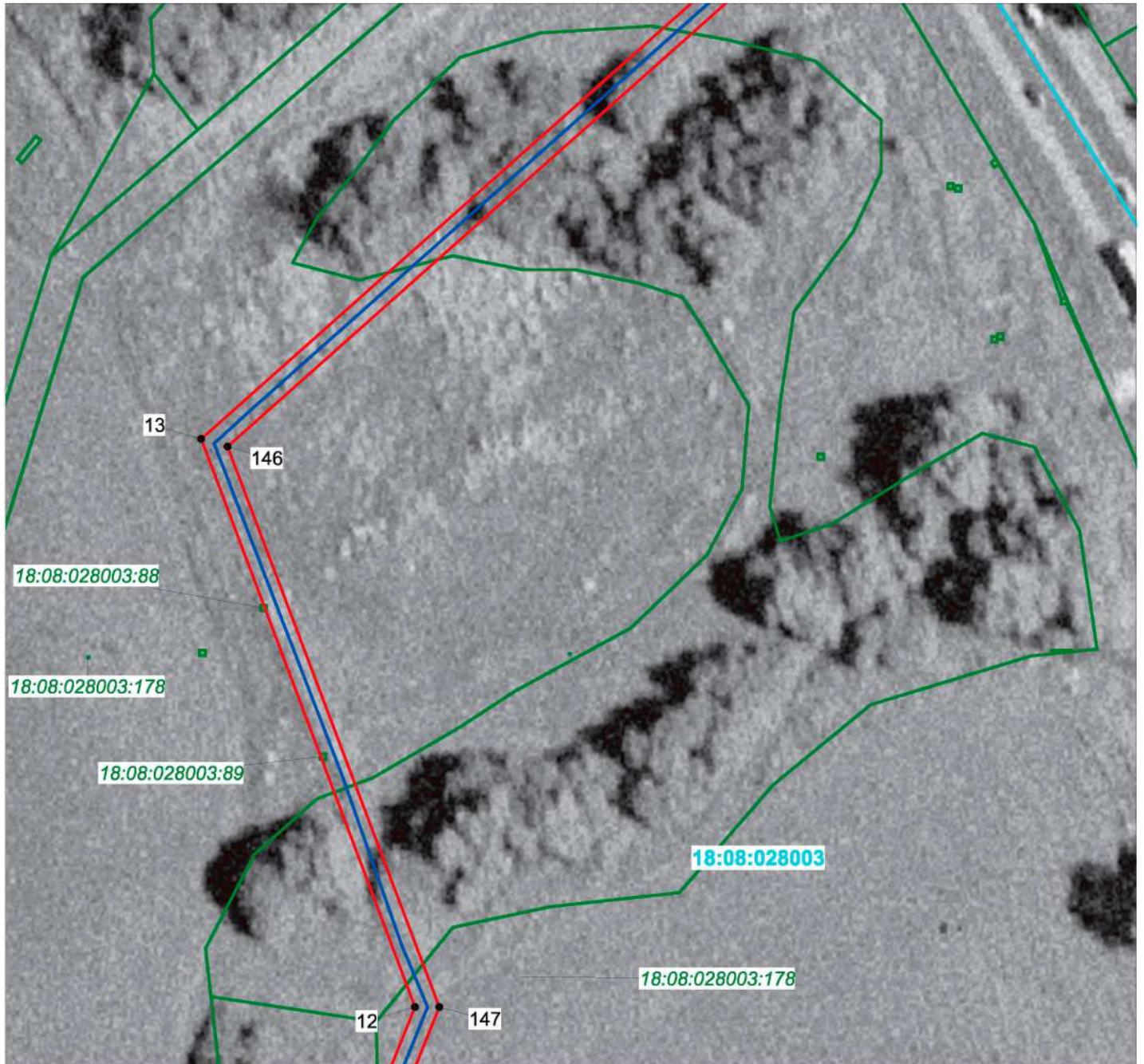
-  Граница кадастровых кварталов
-  Ось газопровода

Схема расположения публичного сервитута




План границ объекта

Выносной лист 4



М 1:1500

Условные обозначения:

-  Граница публичного сервитута
-  Характерная точка публичного сервитута
-  Существующая граница земельного участка



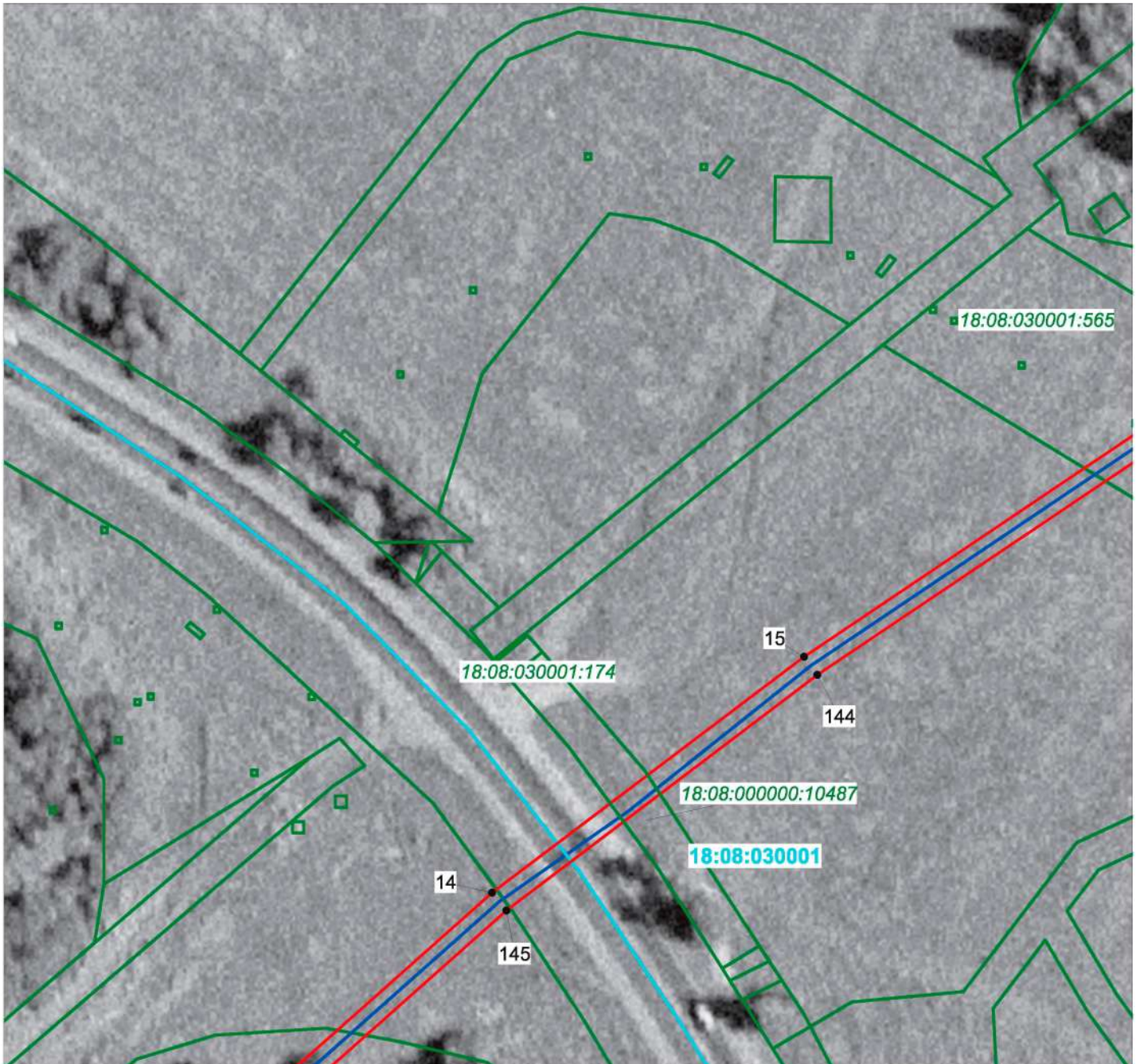
-  Граница кадастровых кварталов
-  Ось газопровода

Схема расположения публичного сервитута




План границ объекта

Выносной лист 5



М 1:1500

Условные обозначения:

-  Граница публичного сервитута
-  Характерная точка публичного сервитута
-  Существующая граница земельного участка



-  Граница кадастровых кварталов
-  Ось газопровода

Схема расположения публичного сервитута




План границ объекта

Выносной лист 6



М 1:1500

Условные обозначения:

-  Граница публичного сервитута
-  Характерная точка публичного сервитута
-  Существующая граница земельного участка



-  Граница кадастровых кварталов
-  Ось газопровода

Схема расположения публичного сервитута




План границ объекта

Выносной лист 7



М 1:1500

Условные обозначения:

-  Граница публичного сервитута
-  Характерная точка публичного сервитута
-  Существующая граница земельного участка



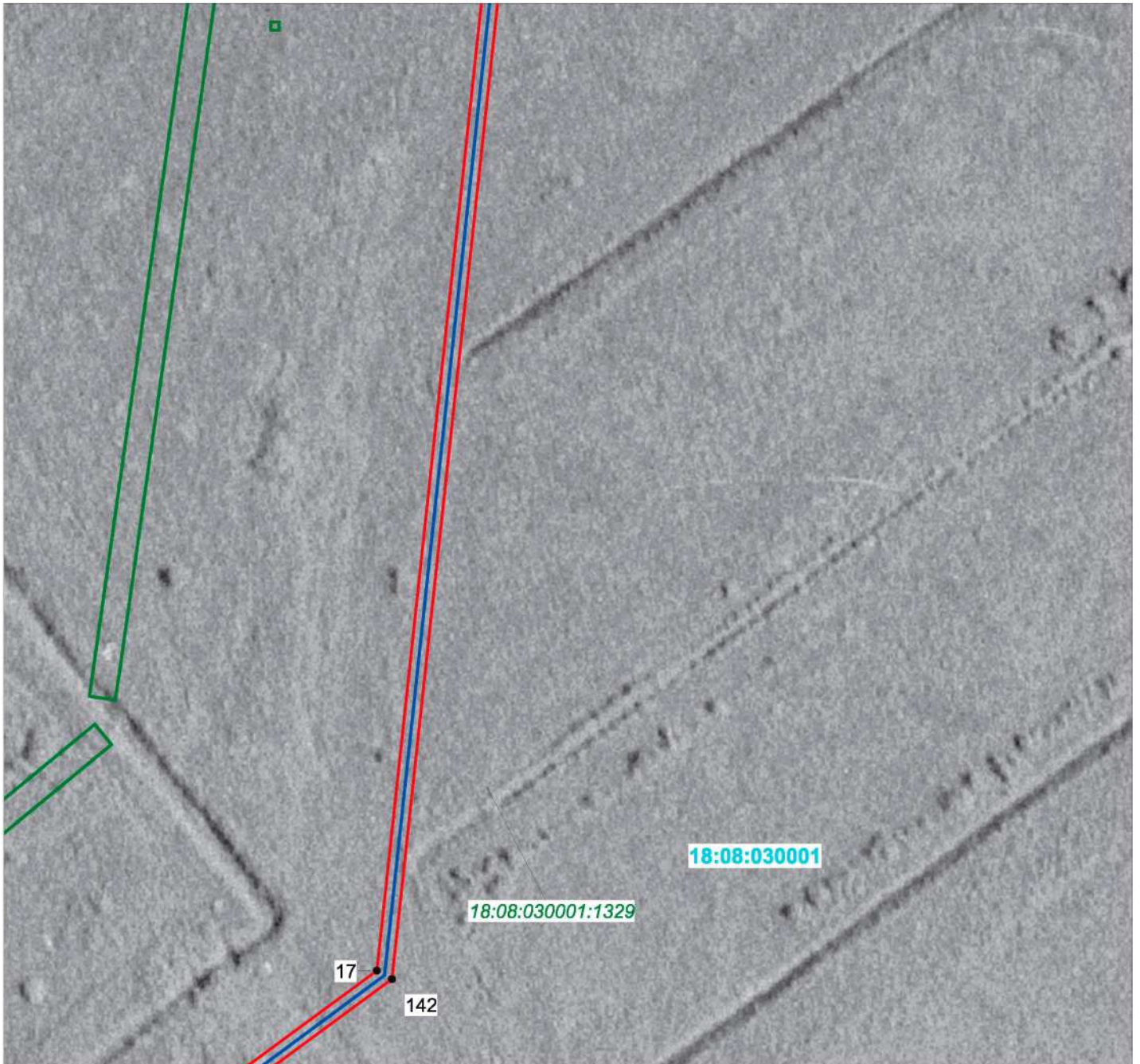
-  Граница кадастровых кварталов
-  Ось газопровода

Схема расположения публичного сервитута




План границ объекта

Выносной лист 8



М 1:1500

Условные обозначения:

-  Граница публичного сервитута
-  Характерная точка публичного сервитута
-  Существующая граница земельного участка



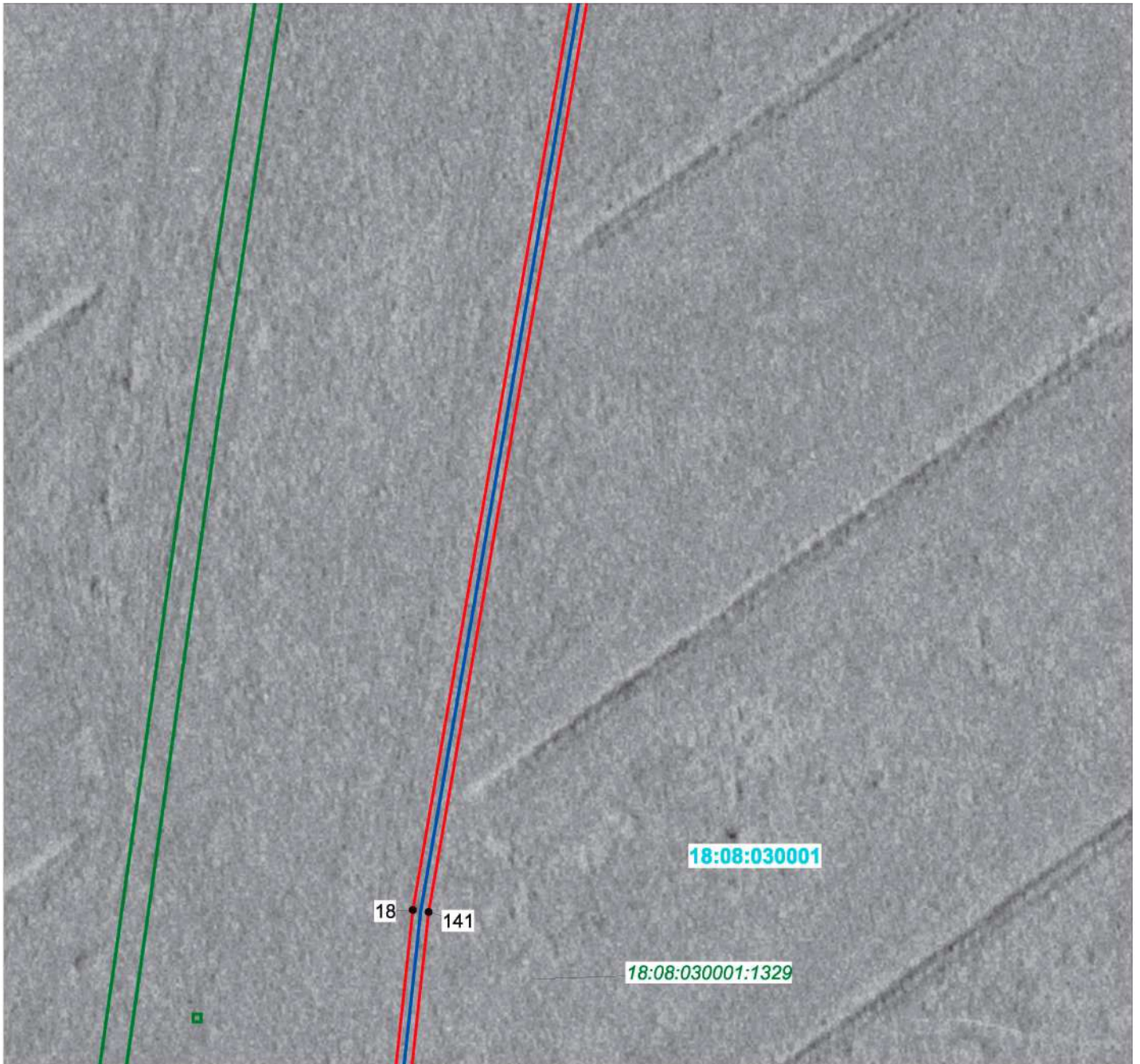
-  Граница кадастровых кварталов
-  Ось газопровода

Схема расположения публичного сервитута

План границ объекта

Выносной лист 9



М 1:1500

Условные обозначения:

- Граница публичного сервитута
- Характерная точка публичного сервитута
- Существующая граница земельного участка

- Граница кадастровых кварталов
- Ось газопровода

Схема расположения публичного сервитута




План границ объекта

Выносной лист 10



М 1:1500

Условные обозначения:

-  Граница публичного сервитута
-  Характерная точка публичного сервитута
-  Существующая граница земельного участка




-  Граница кадастровых кварталов
-  Ось газопровода

Схема расположения публичного сервитута




План границ объекта

Выносной лист 11



М 1:1500

Условные обозначения:

-  Граница публичного сервитута
-  Характерная точка публичного сервитута
-  Существующая граница земельного участка



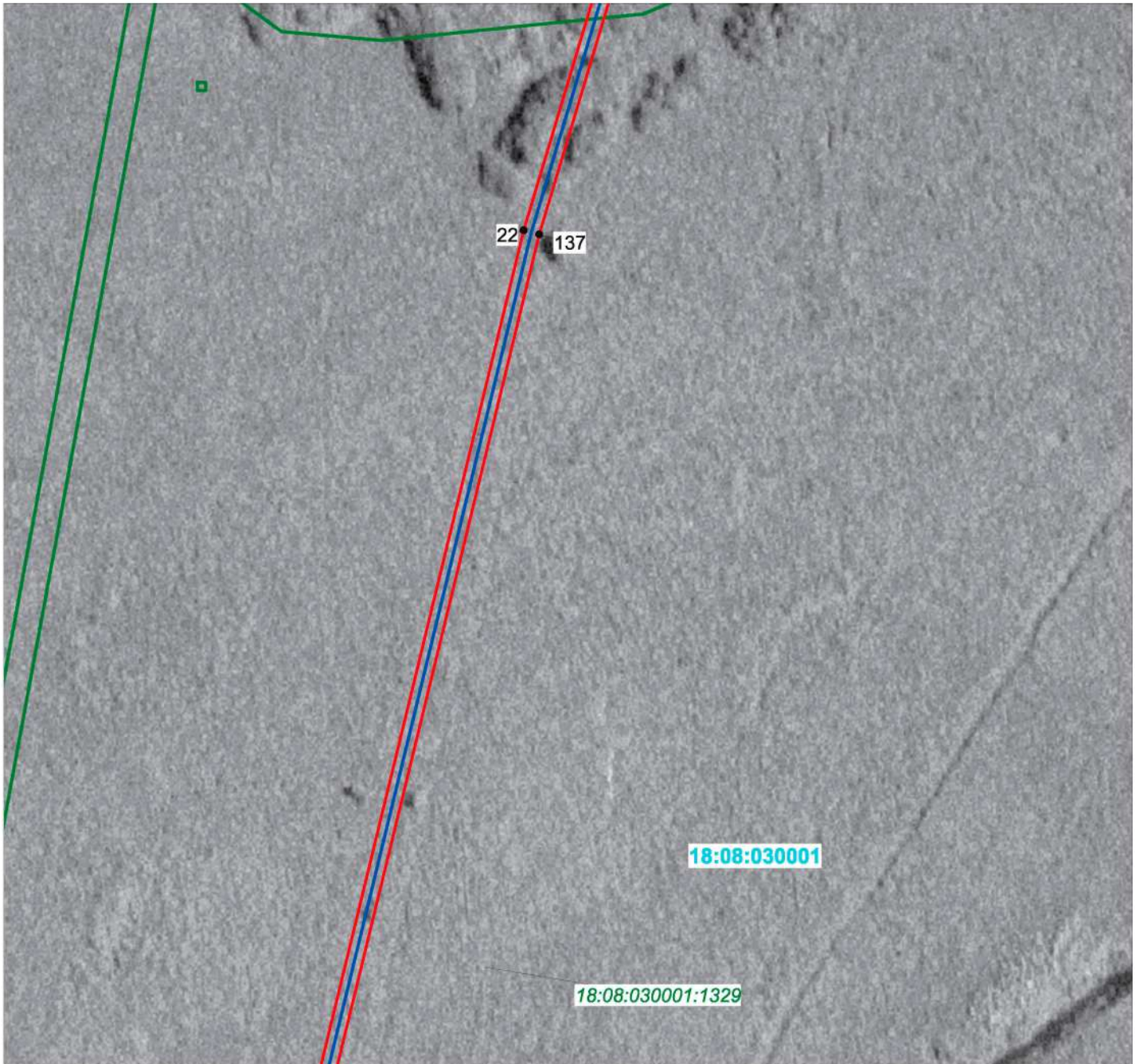
-  Граница кадастровых кварталов
-  Ось газопровода

Схема расположения публичного сервитута




План границ объекта

Выносной лист 12



М 1:1500

Условные обозначения:

-  Граница публичного сервитута
-  Характерная точка публичного сервитута
-  Существующая граница земельного участка



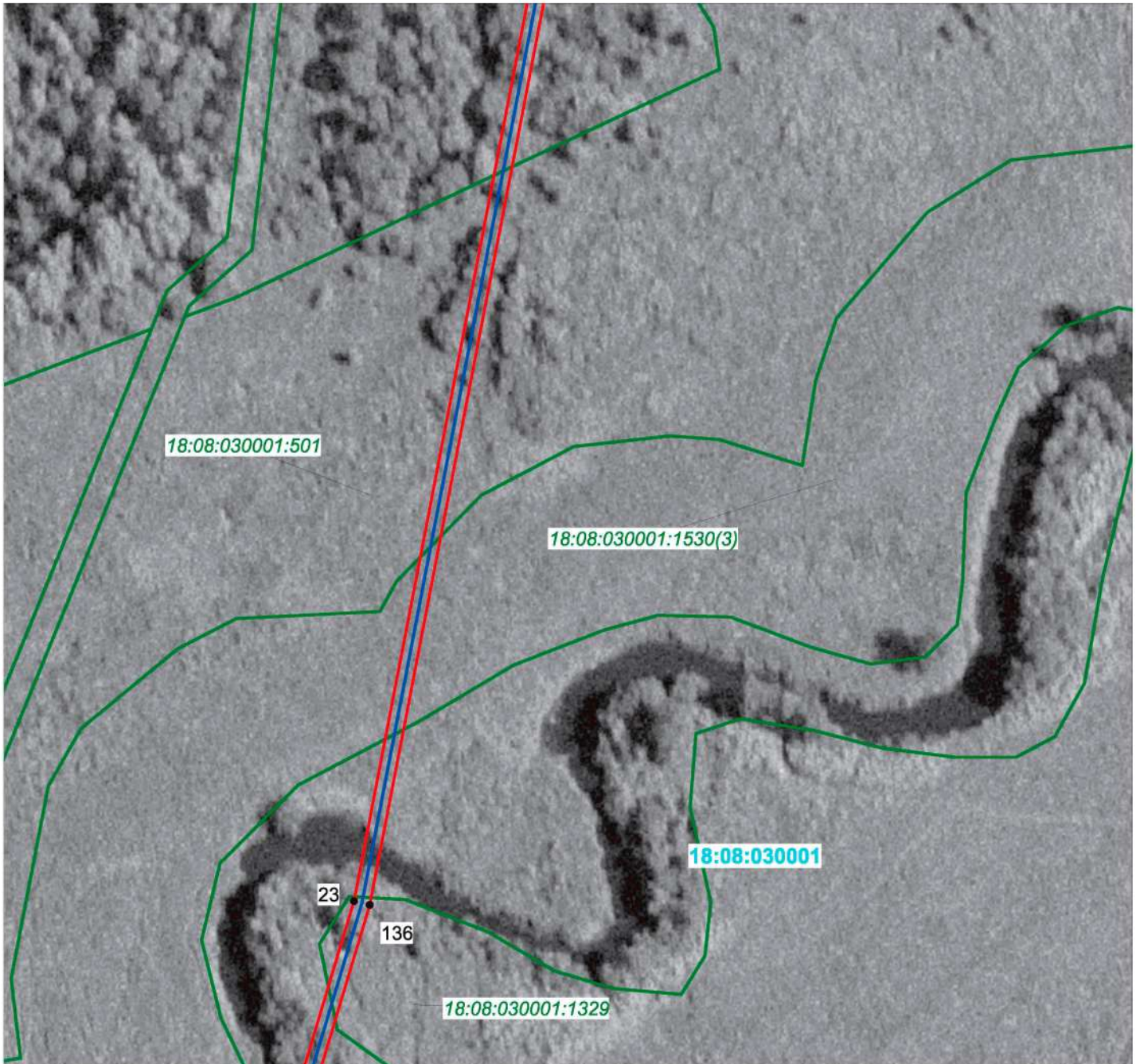
-  Граница кадастровых кварталов
-  Ось газопровода

Схема расположения публичного сервитута




План границ объекта

Выносной лист 13



М 1:1500

Условные обозначения:

-  Граница публичного сервитута
-  Характерная точка публичного сервитута
-  Существующая граница земельного участка




-  Граница кадастровых кварталов
-  Ось газопровода

Схема расположения публичного сервитута




План границ объекта

Выносной лист 14



М 1:1500

Условные обозначения:

-  Граница публичного сервитута
-  Характерная точка публичного сервитута
-  Существующая граница земельного участка



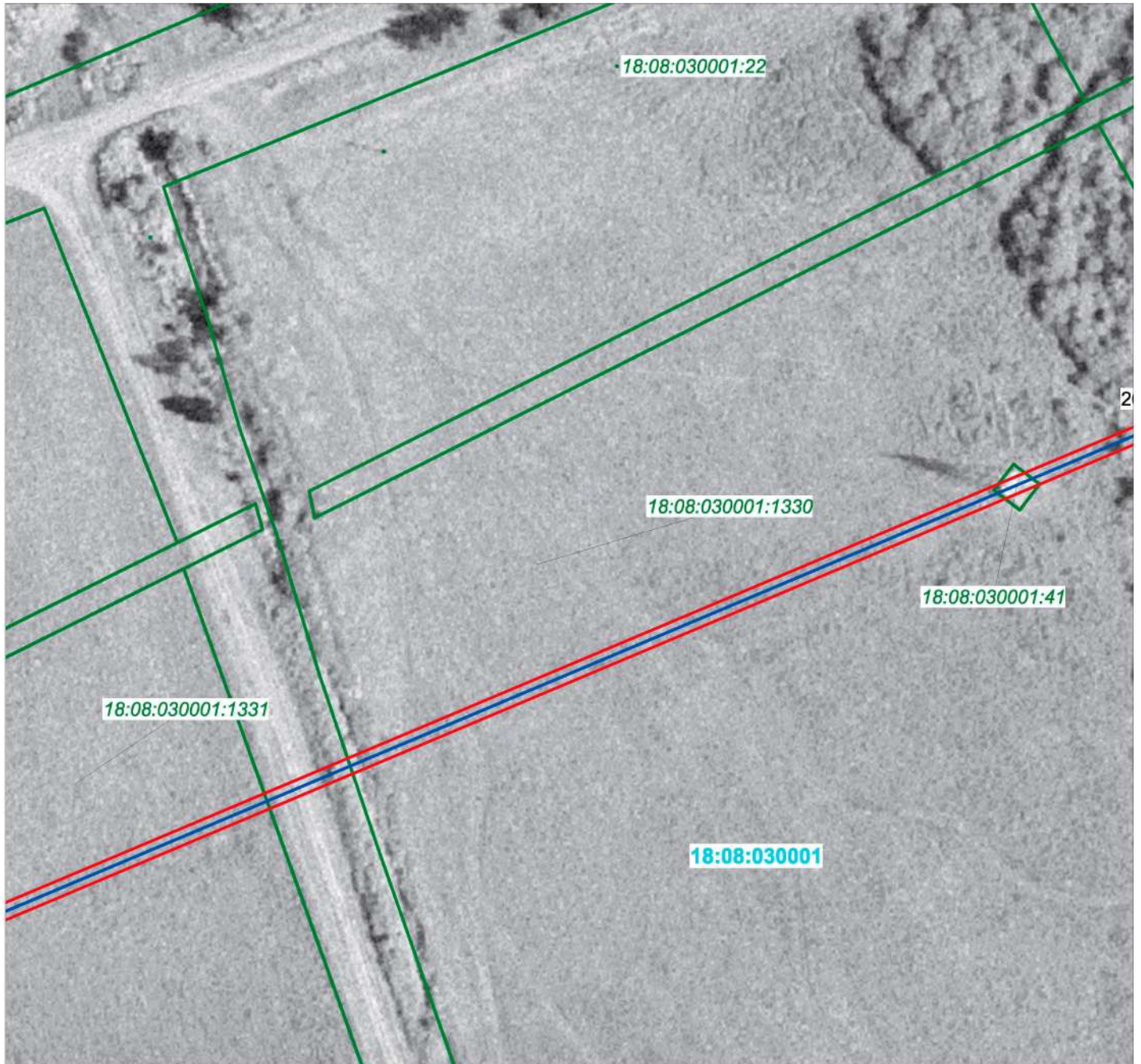
-  Граница кадастровых кварталов
-  Ось газопровода

Схема расположения публичного сервитута




План границ объекта

Выносной лист 15



М 1:1500

Условные обозначения:

-  Граница публичного сервитута
-  Характерная точка публичного сервитута
-  Существующая граница земельного участка



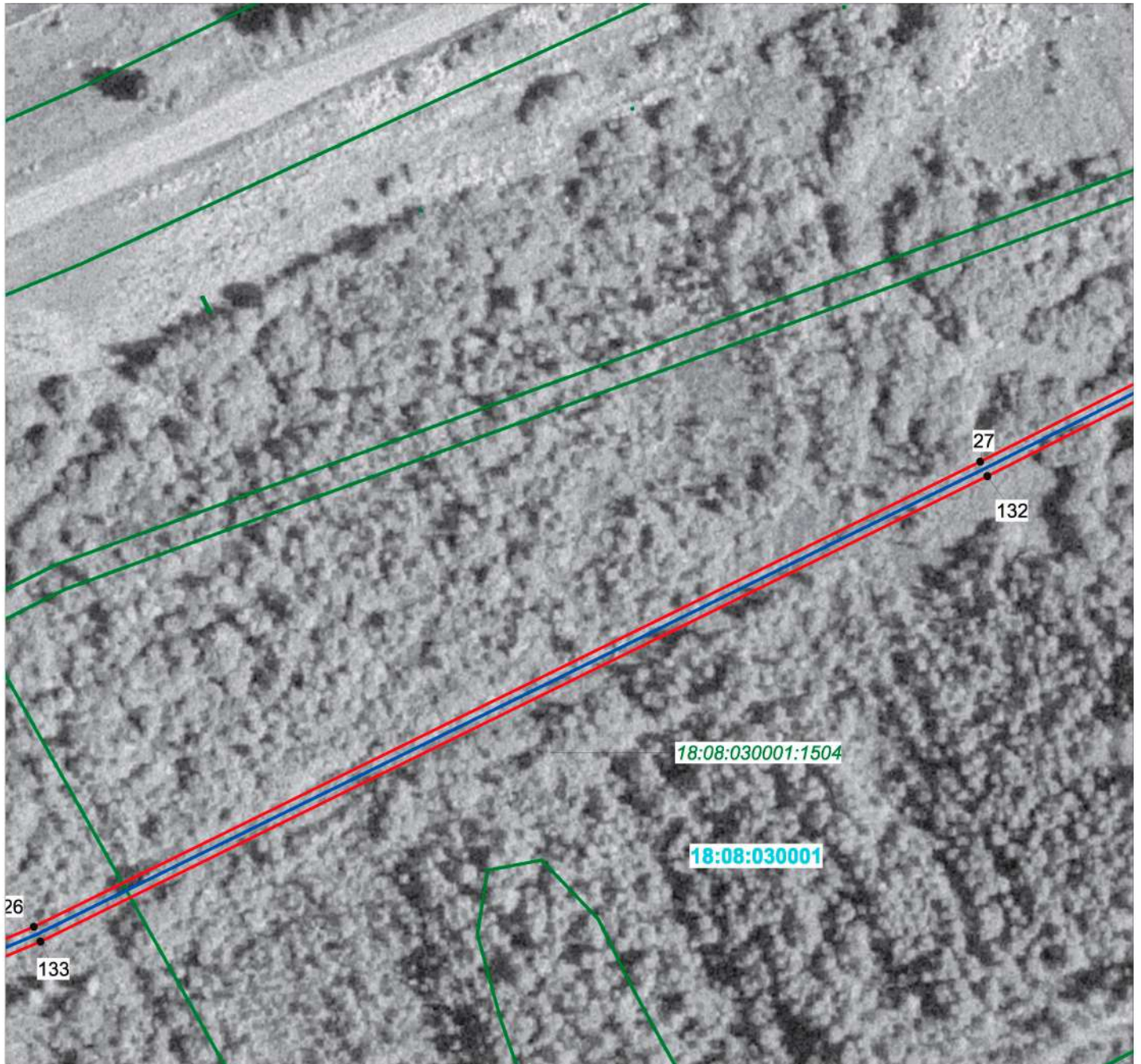
-  Граница кадастровых кварталов
-  Ось газопровода

Схема расположения публичного сервитута




План границ объекта

Выносной лист 16



М 1:1500

Условные обозначения:

-  Граница публичного сервитута
-  Характерная точка публичного сервитута
-  Существующая граница земельного участка




-  Граница кадастровых кварталов
-  Ось газопровода

Схема расположения публичного сервитута




План границ объекта

Выносной лист 17



М 1:1500

Условные обозначения:

-  Граница публичного сервитута
-  Характерная точка публичного сервитута
-  Существующая граница земельного участка



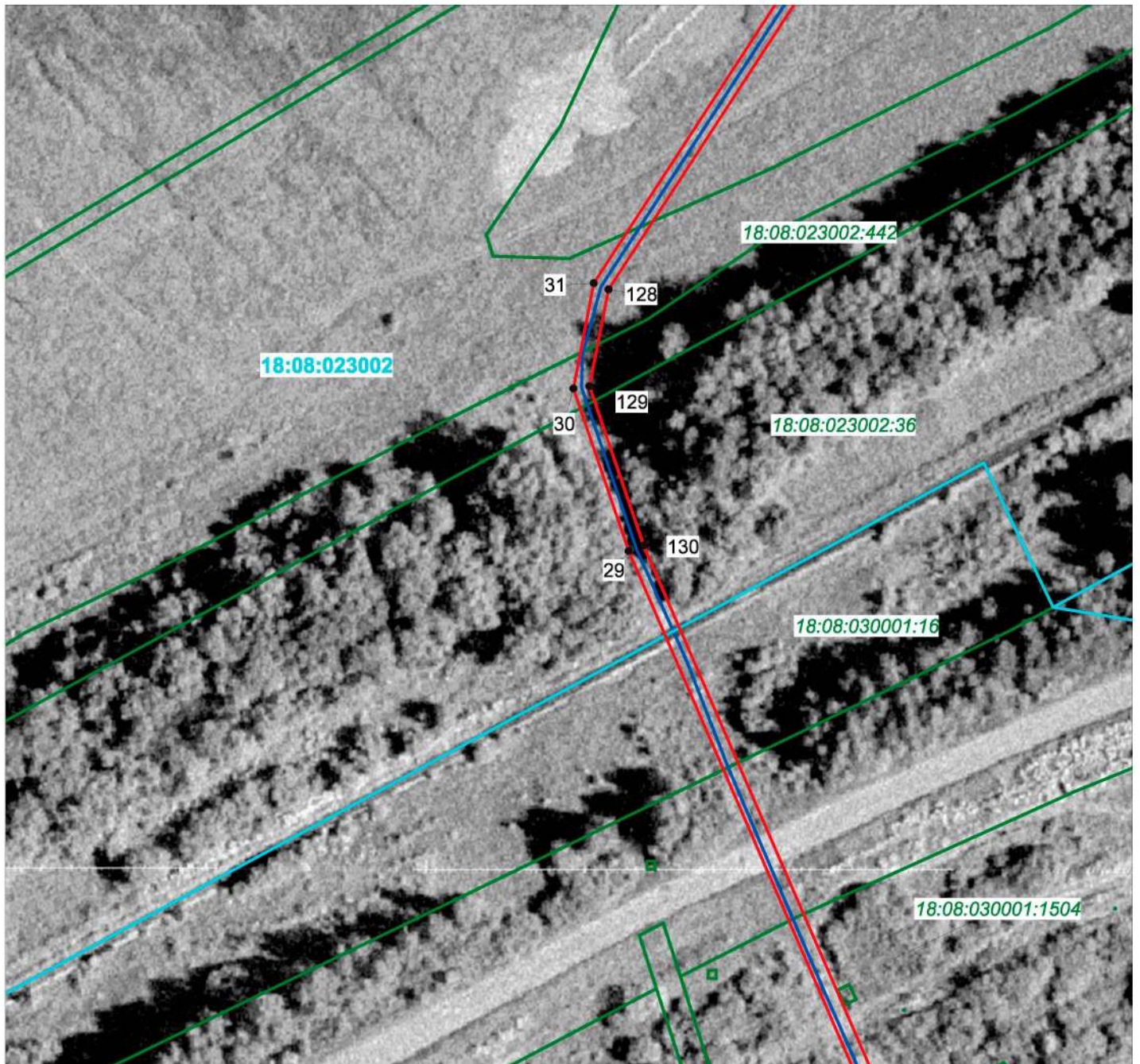
-  Граница кадастровых кварталов
-  Ось газопровода

Схема расположения публичного сервитута




План границ объекта

Выносной лист 18



М 1:1500

Условные обозначения:

-  Граница публичного сервитута
-  Характерная точка публичного сервитута
-  Существующая граница земельного участка



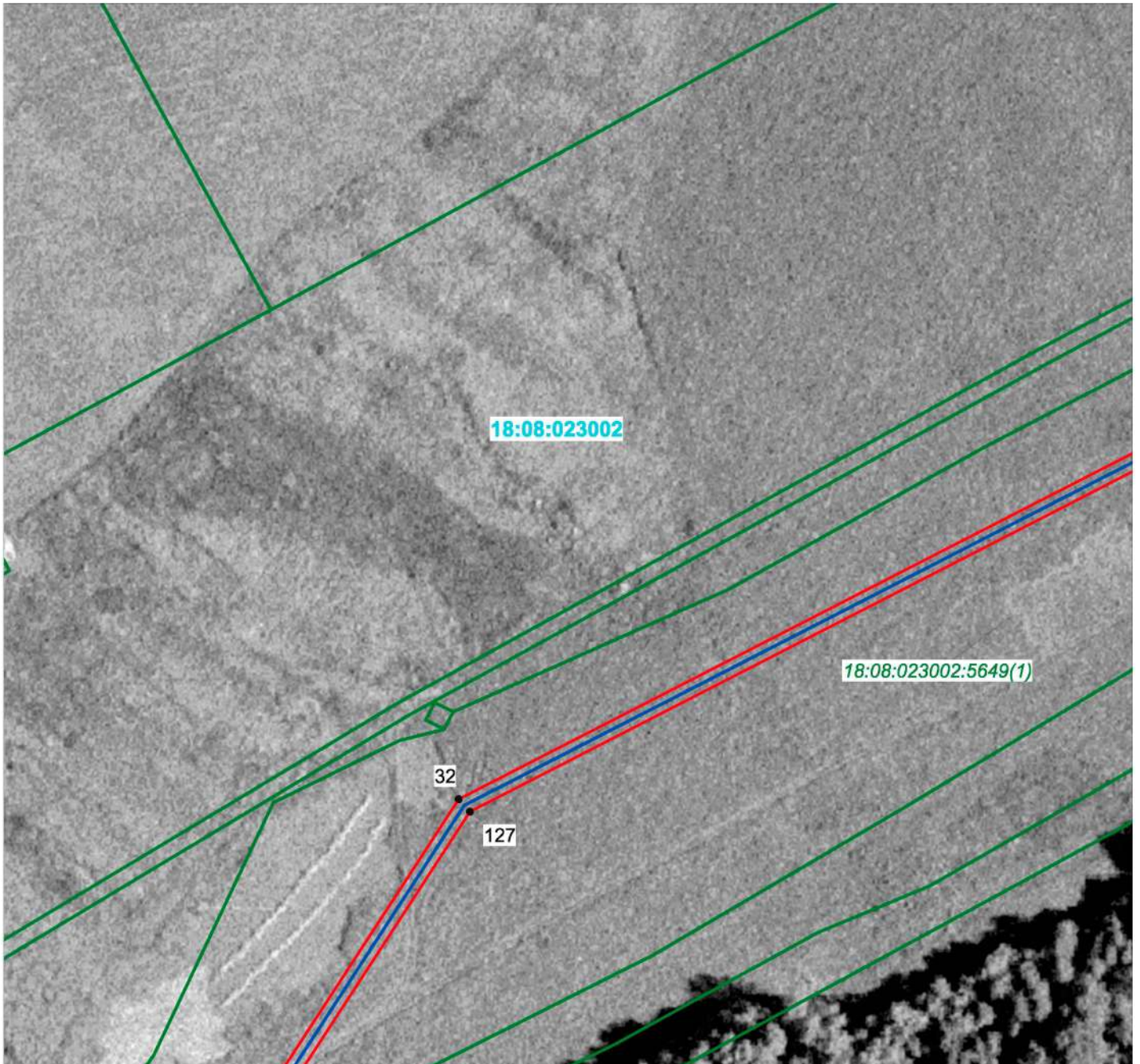
-  Граница кадастровых кварталов
-  Ось газопровода

Схема расположения публичного сервитута




План границ объекта

Выносной лист 19



М 1:1500

Условные обозначения:

-  Граница публичного сервитута
-  Характерная точка публичного сервитута
-  Существующая граница земельного участка



-  Граница кадастровых кварталов
-  Ось газопровода

Схема расположения публичного сервитута




План границ объекта

Выносной лист 20



М 1:1500

Условные обозначения:

-  Граница публичного сервитута
-  Характерная точка публичного сервитута
-  Существующая граница земельного участка



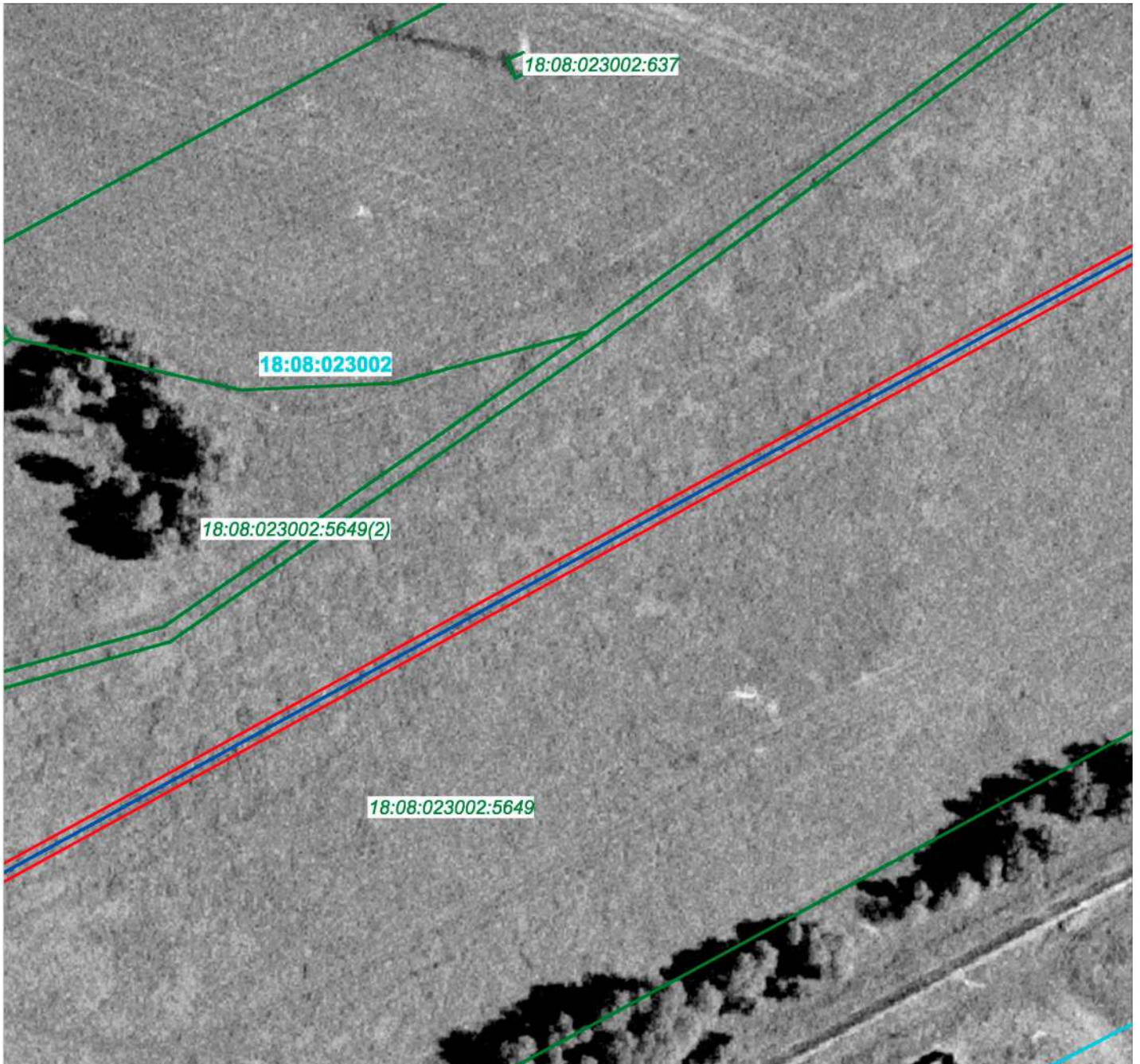
-  Граница кадастровых кварталов
-  Ось газопровода

Схема расположения публичного сервитута




План границ объекта

Выносной лист 21



М 1:1500

Условные обозначения:

-  Граница публичного сервитута
-  Характерная точка публичного сервитута
-  Существующая граница земельного участка



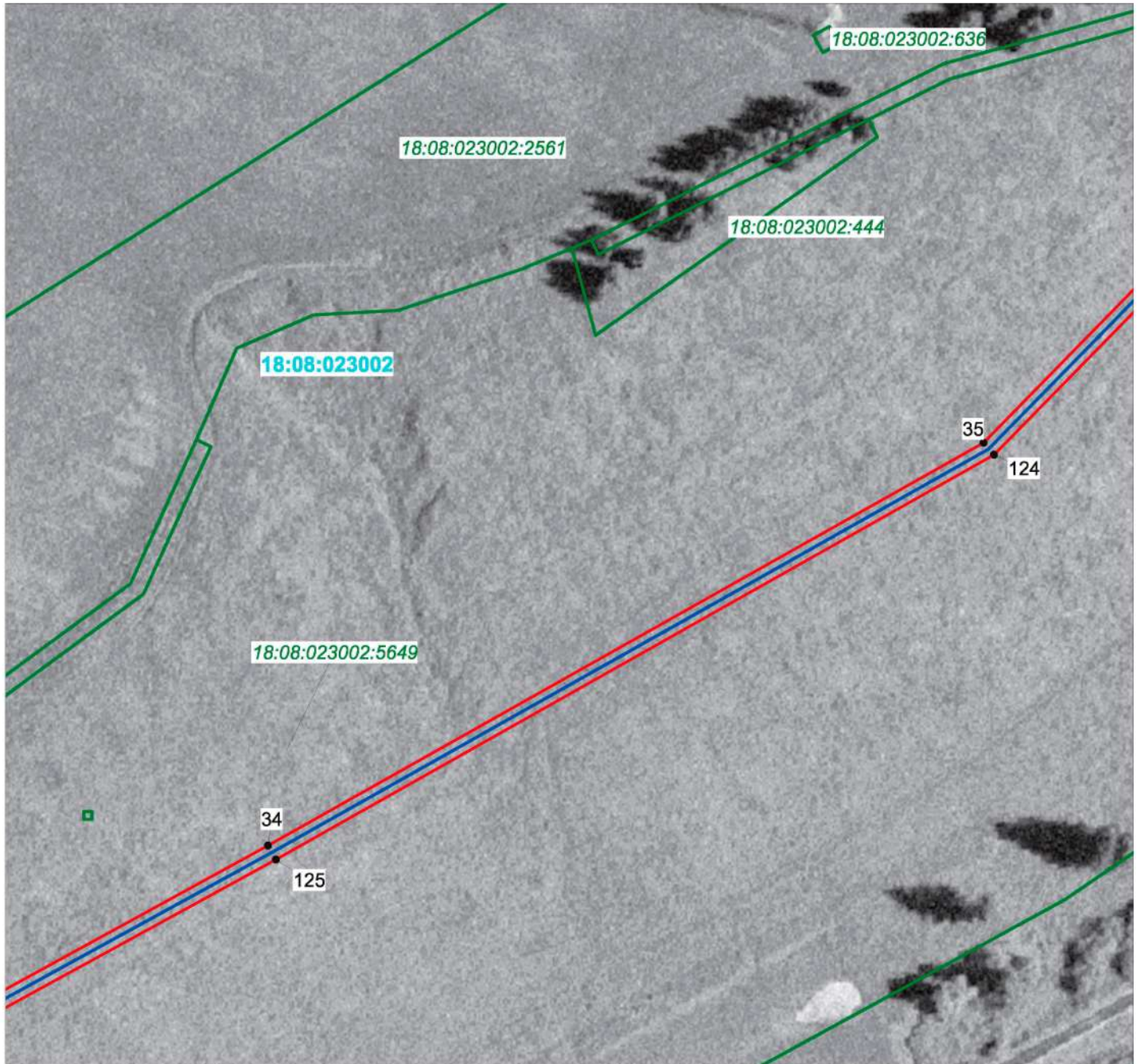
-  Граница кадастровых кварталов
-  Ось газопровода

Схема расположения публичного сервитута




План границ объекта

Выносной лист 22



М 1:1500

Условные обозначения:

-  Граница публичного сервитута
-  Характерная точка публичного сервитута
-  Существующая граница земельного участка



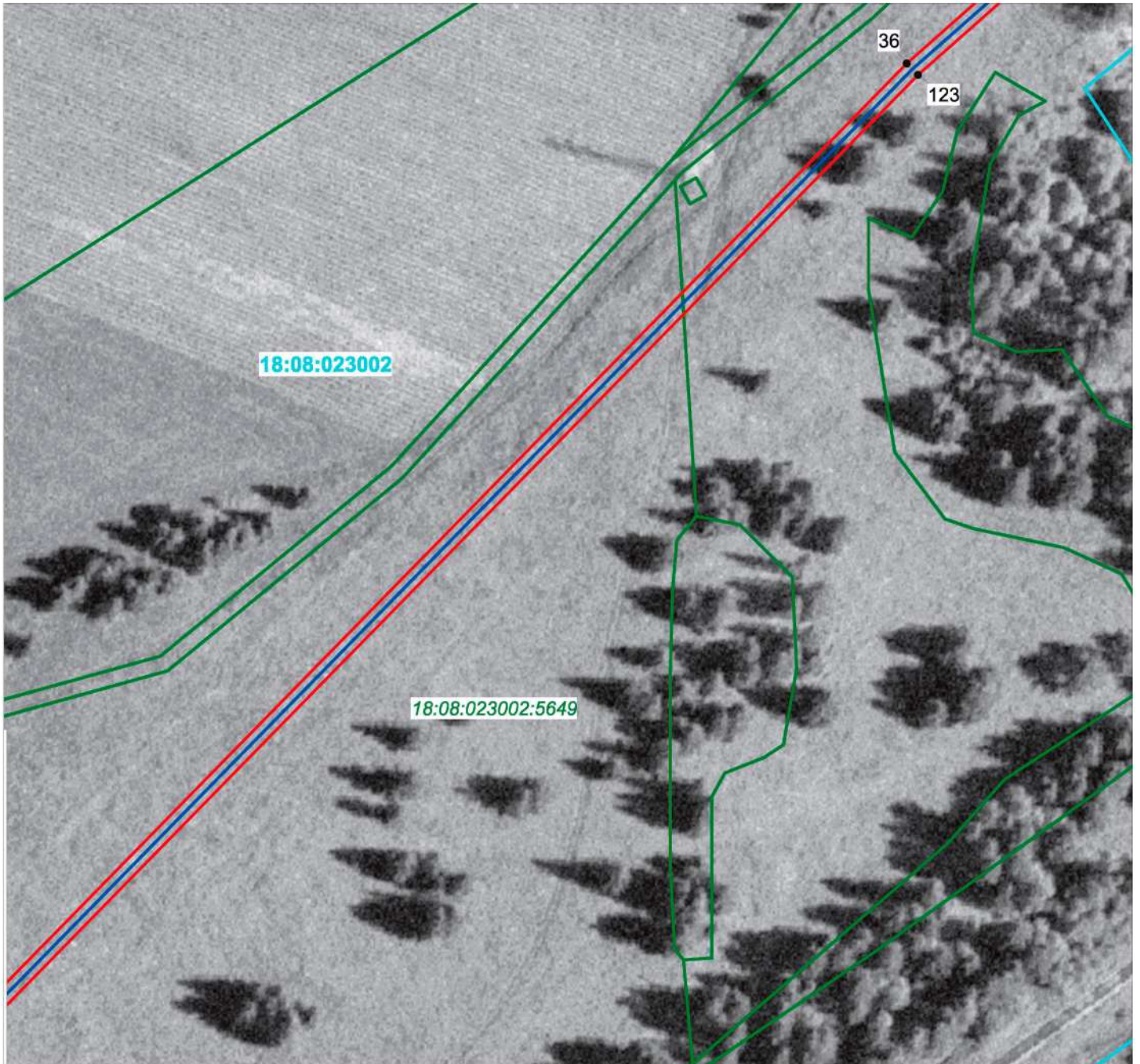
-  Граница кадастровых кварталов
-  Ось газопровода

Схема расположения публичного сервитута




План границ объекта

Выносной лист 23



М 1:1500

Условные обозначения:

-  Граница публичного сервитута
-  Характерная точка публичного сервитута
-  Существующая граница земельного участка




-  Граница кадастровых кварталов
-  Ось газопровода

Схема расположения публичного сервитута




План границ объекта

Выносной лист 24



М 1:1500

Условные обозначения:

-  Граница публичного сервитута
-  Характерная точка публичного сервитута
-  Существующая граница земельного участка



-  Граница кадастровых кварталов
-  Ось газопровода

Схема расположения публичного сервитута

План границ объекта

Выносной лист 25



М 1:1500

Условные обозначения:

- Граница публичного сервитута
- Характерная точка публичного сервитута
- Существующая граница земельного участка

- Граница кадастровых кварталов
- Ось газопровода

Схема расположения публичного сервитута




План границ объекта

Выносной лист 26



М 1:1500

Условные обозначения:

-  Граница публичного сервитута
-  Характерная точка публичного сервитута
-  Существующая граница земельного участка




-  Граница кадастровых кварталов
-  Ось газопровода

Схема расположения публичного сервитута




План границ объекта

Выносной лист 27



М 1:1500

Условные обозначения:

-  Граница публичного сервитута
-  Характерная точка публичного сервитута
-  Существующая граница земельного участка



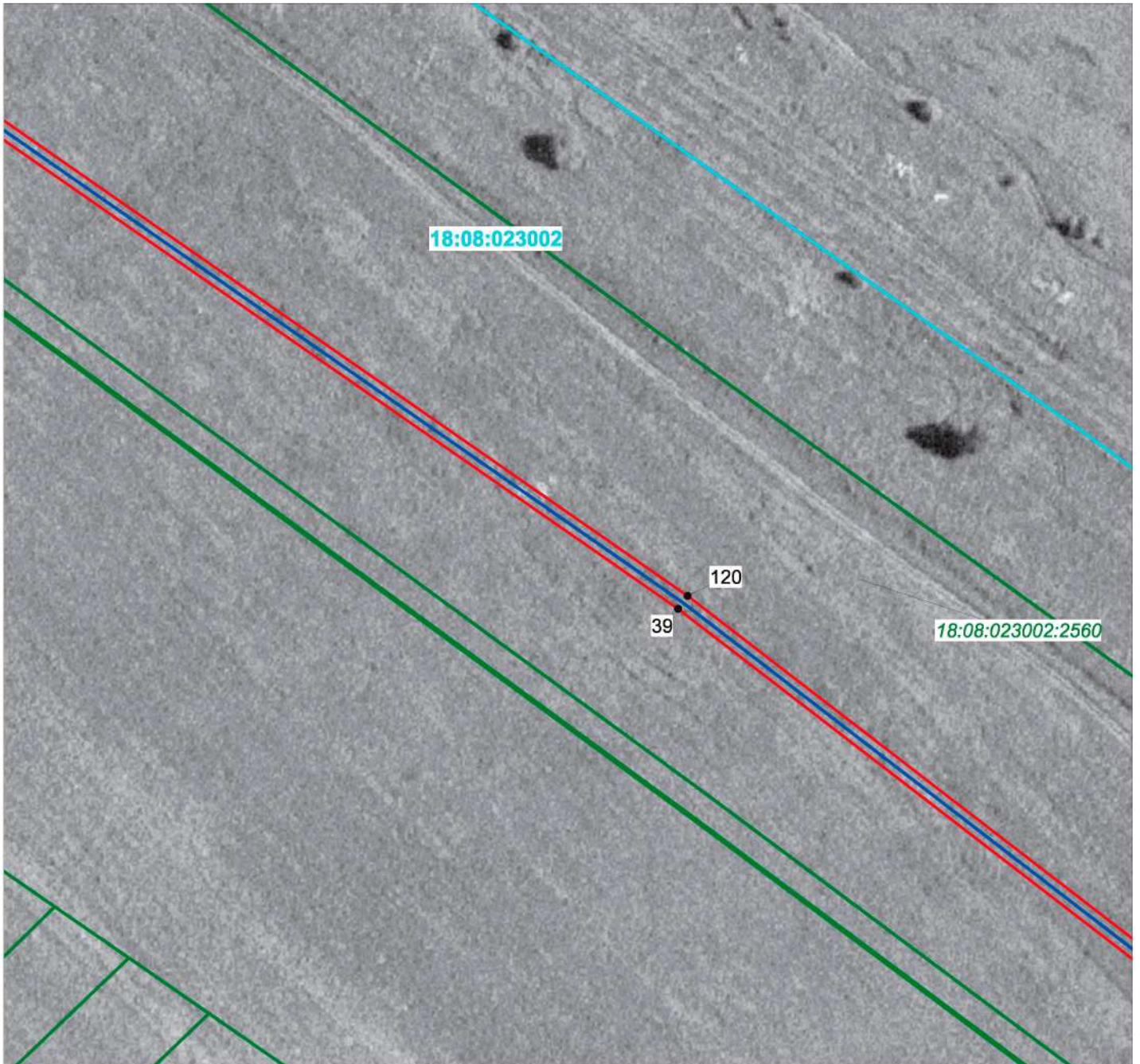
-  Граница кадастровых кварталов
-  Ось газопровода

Схема расположения публичного сервитута




План границ объекта

Выносной лист 28



М 1:1500

Условные обозначения:

-  Граница публичного сервитута
-  Характерная точка публичного сервитута
-  Существующая граница земельного участка




-  Граница кадастровых кварталов
-  Ось газопровода

Схема расположения публичного сервитута




План границ объекта

Выносной лист 29



М 1:1500

Условные обозначения:

-  Граница публичного сервитута
-  Характерная точка публичного сервитута
-  Существующая граница земельного участка




-  Граница кадастровых кварталов
-  Ось газопровода

Схема расположения публичного сервитута




План границ объекта

Выносной лист 30



М 1:1500

Условные обозначения:

-  Граница публичного сервитута
-  Характерная точка публичного сервитута
-  Существующая граница земельного участка




-  Граница кадастровых кварталов
-  Ось газопровода

Схема расположения публичного сервитута




План границ объекта

Выносной лист 31



М 1:1500

Условные обозначения:

-  Граница публичного сервитута
-  Характерная точка публичного сервитута
-  Существующая граница земельного участка



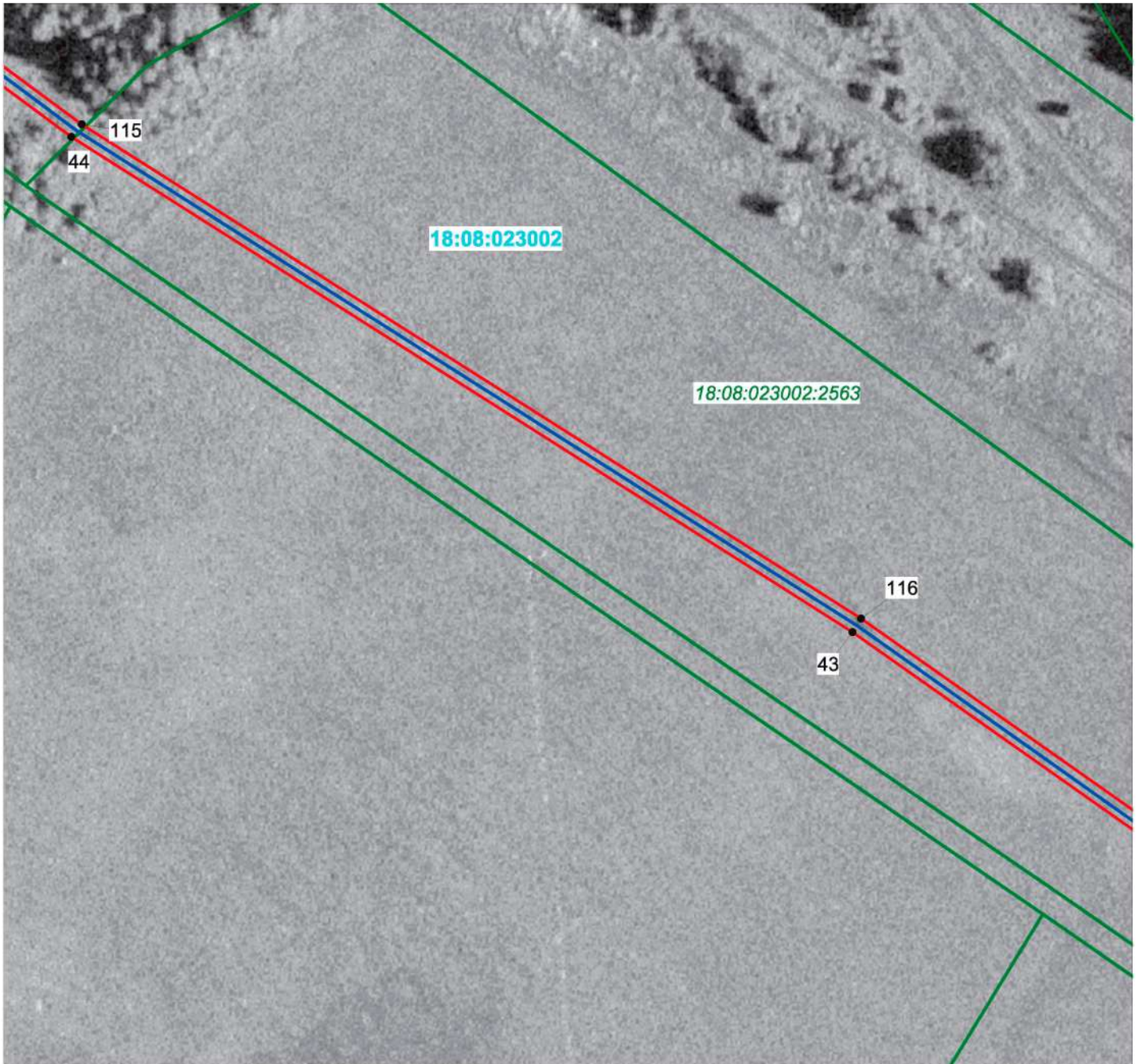
-  Граница кадастровых кварталов
-  Ось газопровода

Схема расположения публичного сервитута




План границ объекта

Выносной лист 32



М 1:1500

Условные обозначения:

-  Граница публичного сервитута
-  Характерная точка публичного сервитута
-  Существующая граница земельного участка




-  Граница кадастровых кварталов
-  Ось газопровода

Схема расположения публичного сервитута




План границ объекта

Выносной лист 33



М 1:1500

Условные обозначения:

-  Граница публичного сервитута
-  Характерная точка публичного сервитута
-  Существующая граница земельного участка



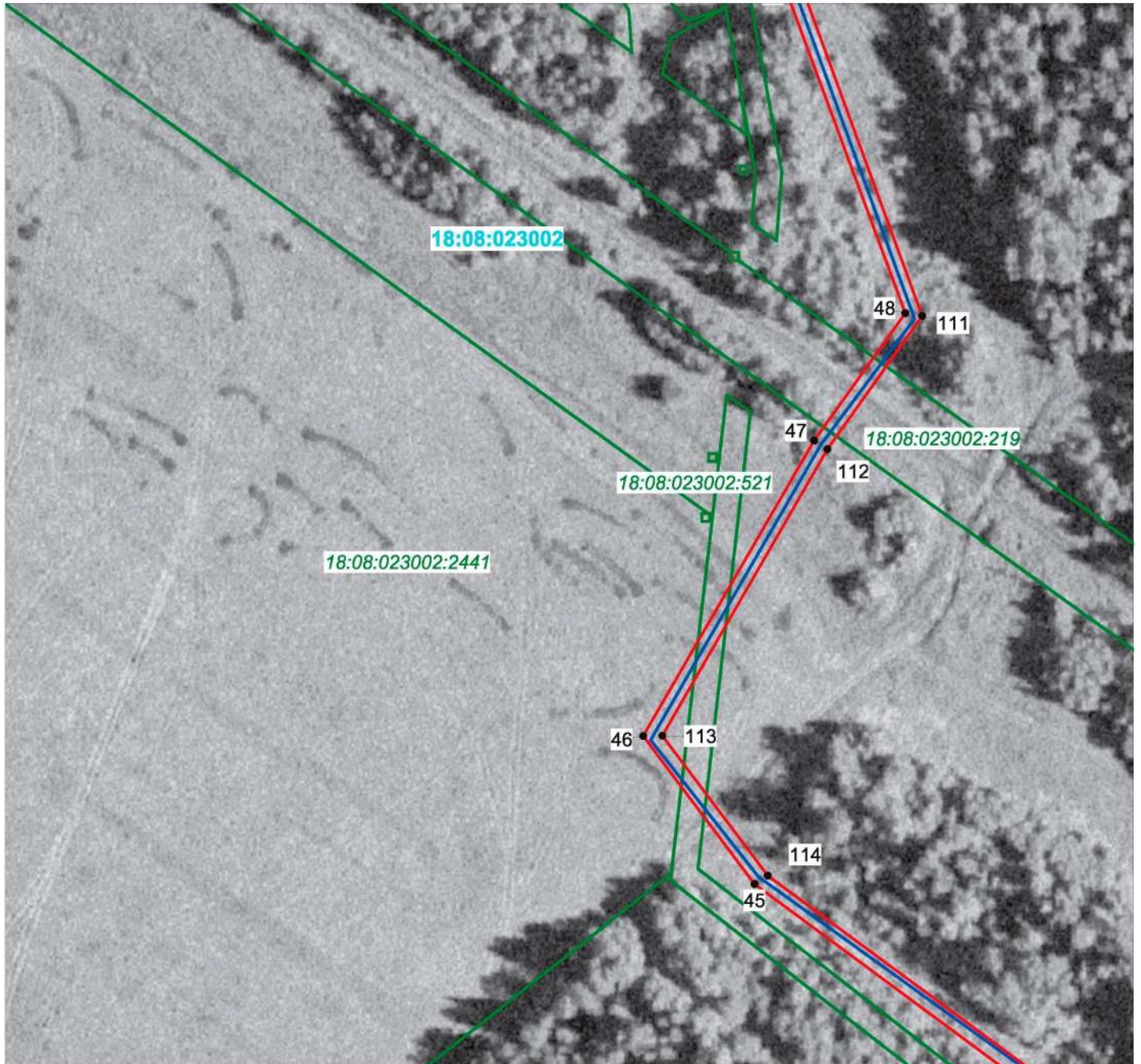
-  Граница кадастровых кварталов
-  Ось газопровода

Схема расположения публичного сервитута




План границ объекта

Выносной лист 34



М 1:1500

Условные обозначения:

-  Граница публичного сервитута
-  Характерная точка публичного сервитута
-  Существующая граница земельного участка



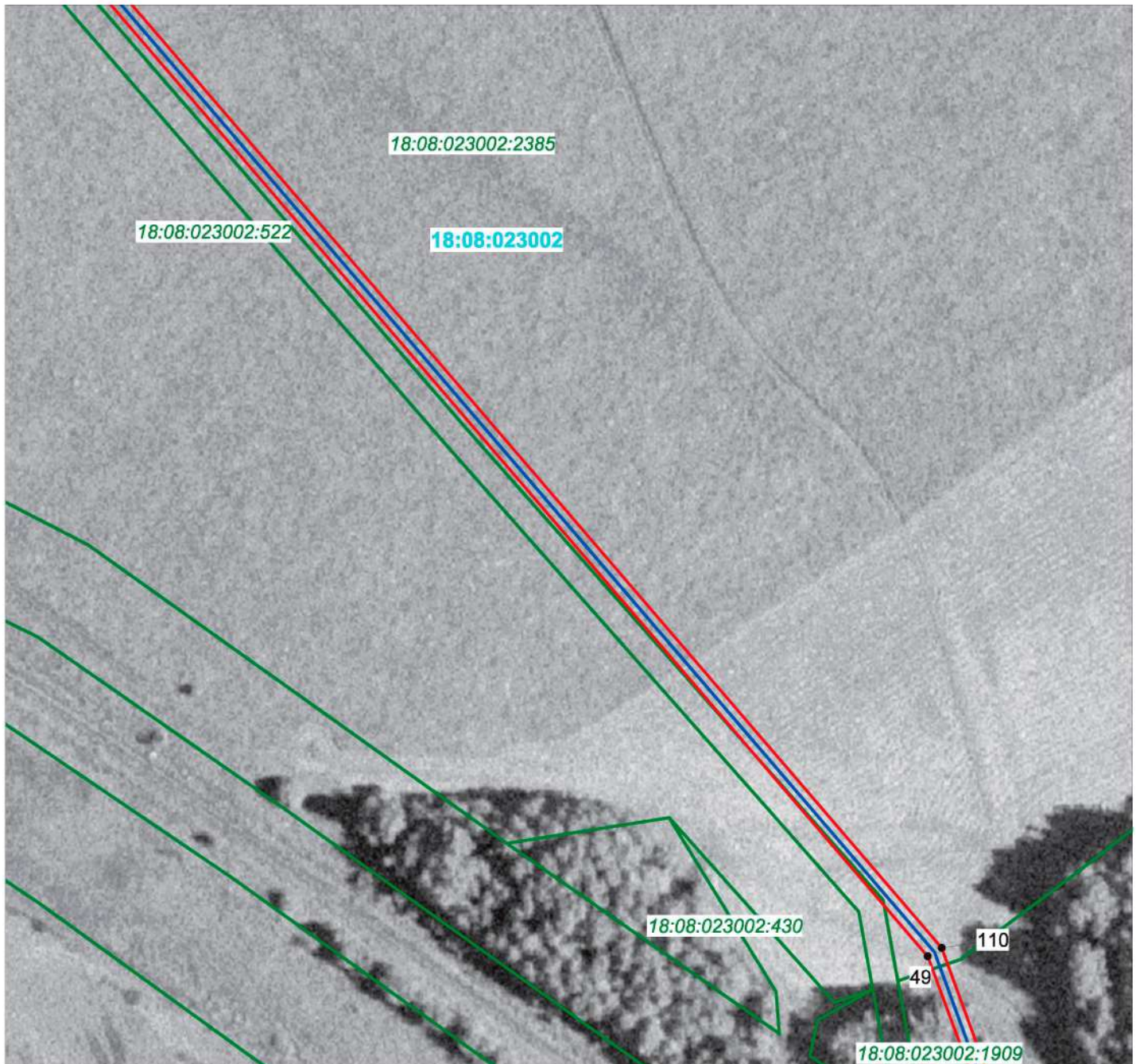
-  Граница кадастровых кварталов
-  Ось газопровода

Схема расположения публичного сервитута




План границ объекта

Выносной лист 35



М 1:1500

Условные обозначения:

-  Граница публичного сервитута
-  Характерная точка публичного сервитута
-  Существующая граница земельного участка



-  Граница кадастровых кварталов
-  Ось газопровода

Схема расположения публичного сервитута




План границ объекта

Выносной лист 36



М 1:1500

Условные обозначения:

-  Граница публичного сервитута
-  Характерная точка публичного сервитута
-  Существующая граница земельного участка



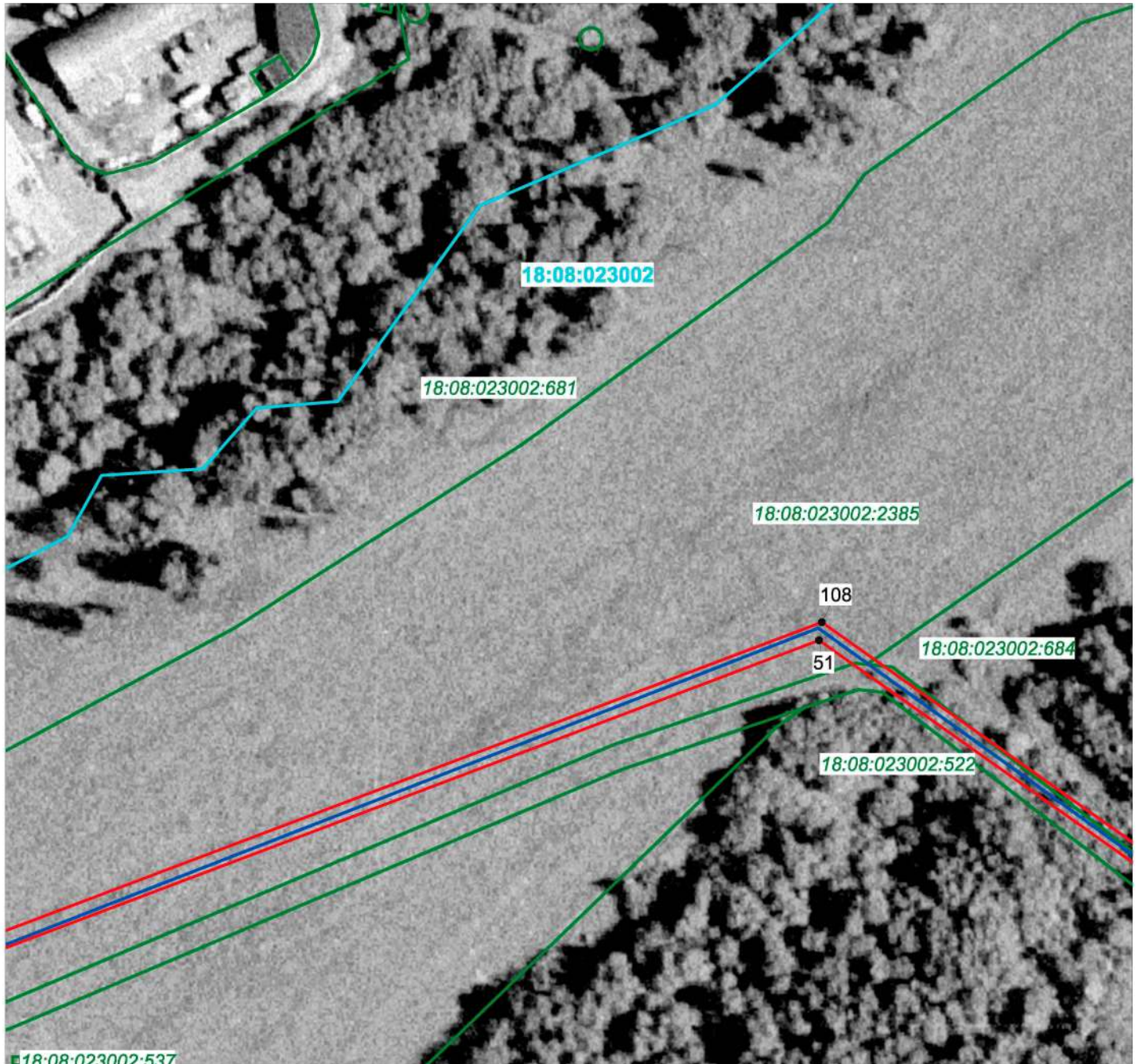
-  Граница кадастровых кварталов
-  Ось газопровода

Схема расположения публичного сервитута




План границ объекта

Выносной лист 37



М 1:1500

Условные обозначения:

-  Граница публичного сервитута
-  Характерная точка публичного сервитута
-  Существующая граница земельного участка



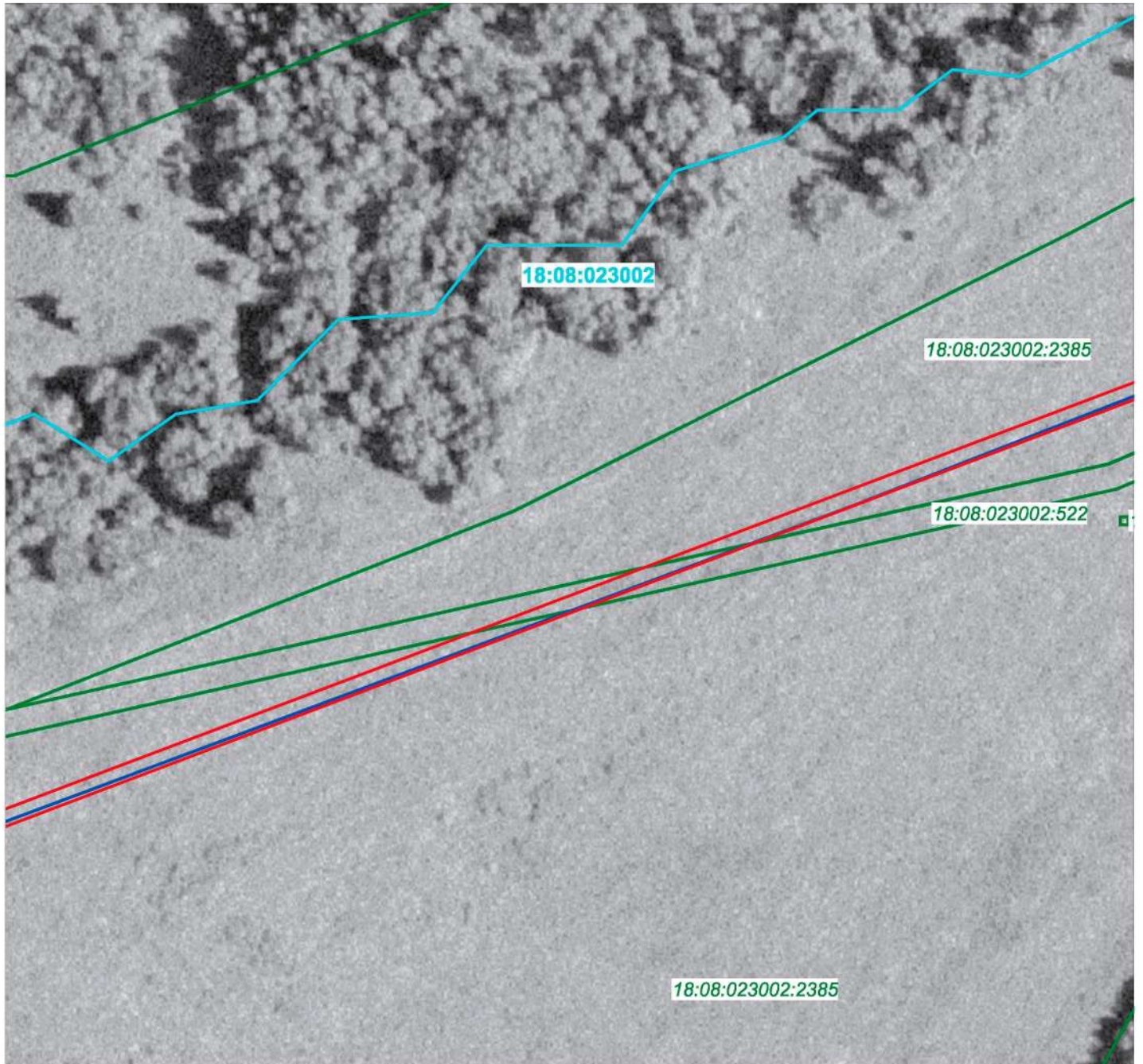
-  Граница кадастровых кварталов
-  Ось газопровода

Схема расположения публичного сервитута

План границ объекта

Выносной лист 38



М 1:1500

Условные обозначения:



Граница публичного сервитута



Характерная точка публичного сервитута



Существующая граница земельного участка



Граница кадастровых кварталов

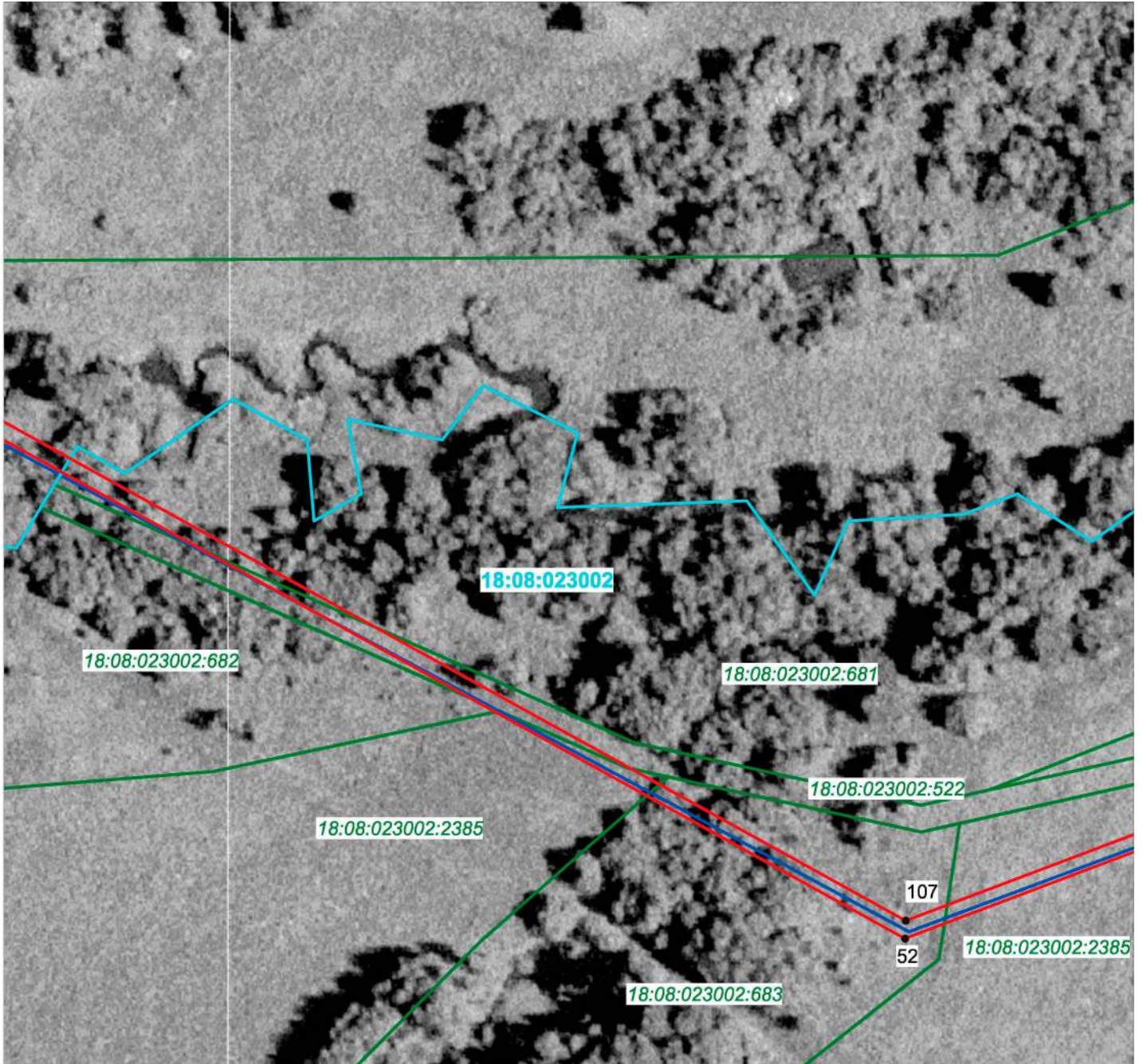


Ось газопровода

Схема расположения публичного сервитута




План границ объекта

Выносной лист 39



М 1:1500

Условные обозначения:

-  Граница публичного сервитута
-  Характерная точка публичного сервитута
-  Существующая граница земельного участка



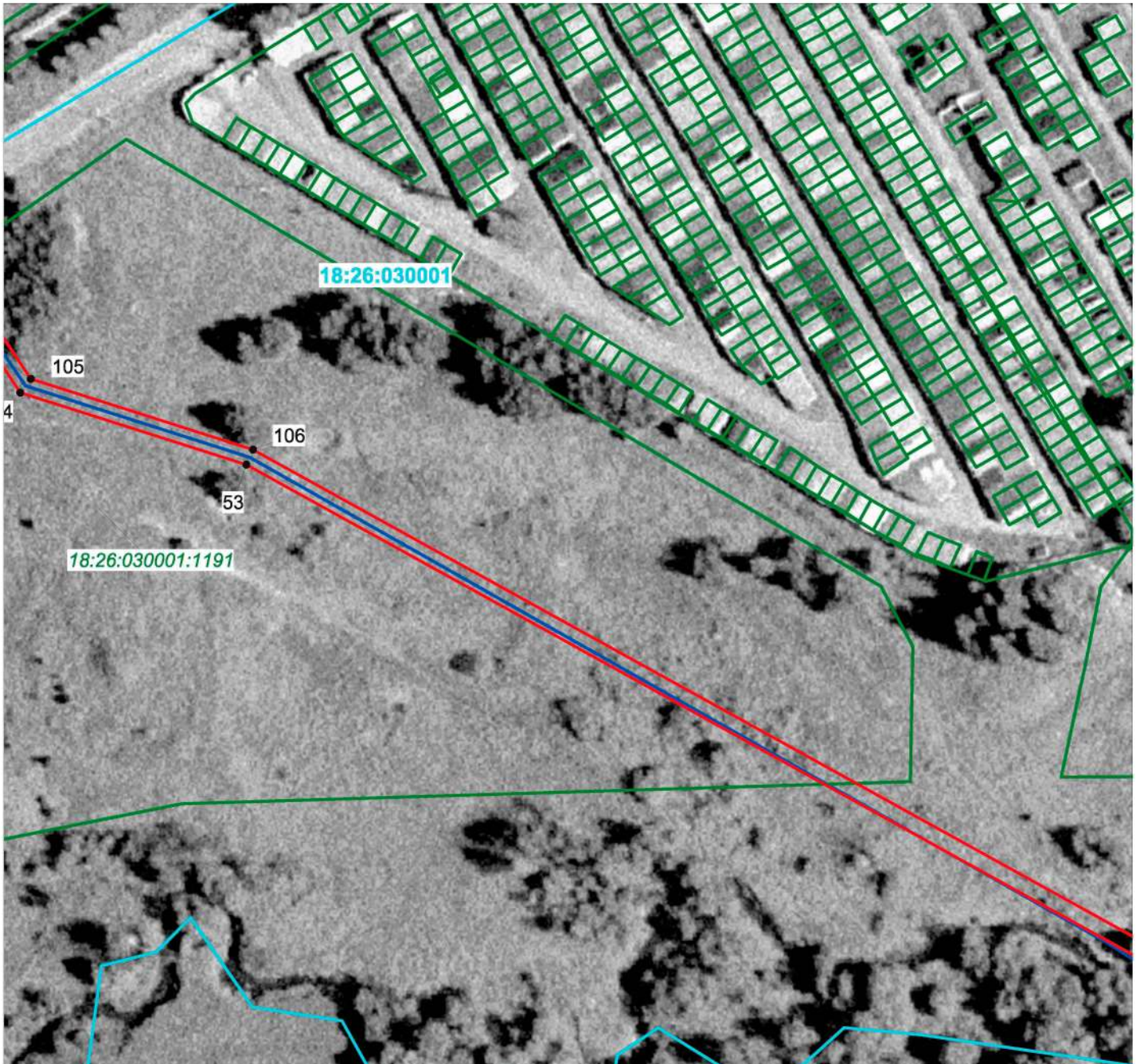
-  Граница кадастровых кварталов
-  Ось газопровода

Схема расположения публичного сервитута




План границ объекта

Выносной лист 40



М 1:1500

Условные обозначения:

-  Граница публичного сервитута
-  Характерная точка публичного сервитута
-  Существующая граница земельного участка



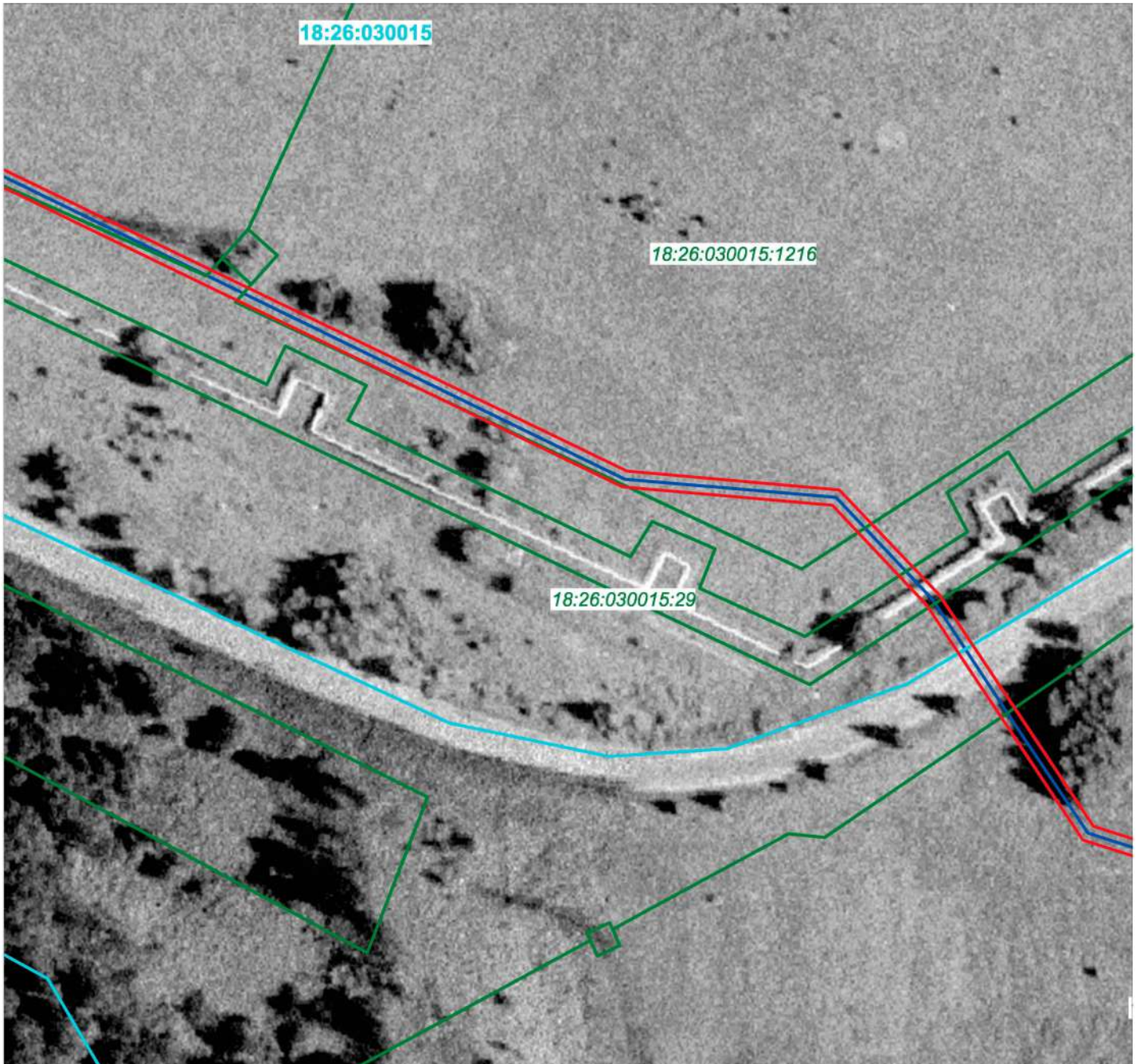
-  Граница кадастровых кварталов
-  Ось газопровода

Схема расположения публичного сервитута




План границ объекта

Выносной лист 41



М 1:1500

Условные обозначения:

-  Граница публичного сервитута
-  Характерная точка публичного сервитута
-  Существующая граница земельного участка




-  Граница кадастровых кварталов
-  Ось газопровода

Схема расположения публичного сервитута




План границ объекта

Выносной лист 42



М 1:1500

Условные обозначения:

-  Граница публичного сервитута
-  Характерная точка публичного сервитута
-  Существующая граница земельного участка



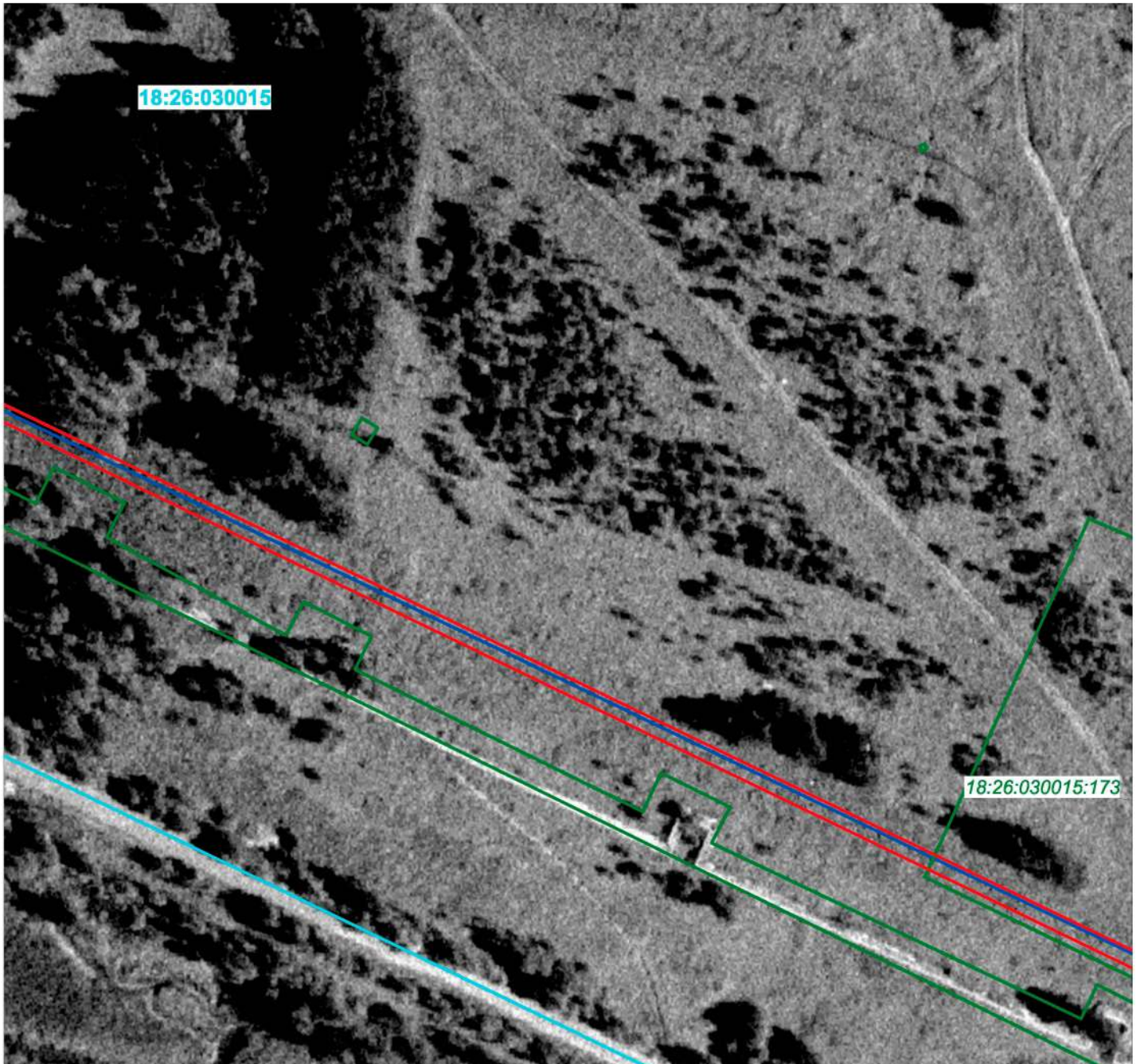
-  Граница кадастровых кварталов
-  Ось газопровода

Схема расположения публичного сервитута




План границ объекта

Выносной лист 43



М 1:1500

Условные обозначения:

-  Граница публичного сервитута
-  Характерная точка публичного сервитута
-  Существующая граница земельного участка




-  Граница кадастровых кварталов
-  Ось газопровода

Схема расположения публичного сервитута

План границ объекта

Выносной лист 44



М 1:1500

Условные обозначения:



Граница публичного сервитута



Характерная точка публичного сервитута



Существующая граница земельного участка



Граница кадастровых кварталов



Ось газопровода

Схема расположения публичного сервитута




План границ объекта

Выносной лист 45



М 1:1500

Условные обозначения:

-  Граница публичного сервитута
-  Характерная точка публичного сервитута
-  Существующая граница земельного участка



-  Граница кадастровых кварталов
-  Ось газопровода

Схема расположения публичного сервитута




План границ объекта

Выносной лист 46



М 1:1500

Условные обозначения:

-  Граница публичного сервитута
-  Характерная точка публичного сервитута
-  Существующая граница земельного участка



-  Граница кадастровых кварталов
-  Ось газопровода

Схема расположения публичного сервитута




План границ объекта

Выносной лист 47



М 1:1500

Условные обозначения:

-  Граница публичного сервитута
-  Характерная точка публичного сервитута
-  Существующая граница земельного участка



-  Граница кадастровых кварталов
-  Ось газопровода

Схема расположения публичного сервитута




План границ объекта



Выносной лист 48



М 1:1500

Условные обозначения:

-  Граница публичного сервитута
-  Характерная точка публичного сервитута
-  Существующая граница земельного участка

-  Граница кадастровых кварталов
-  Ось газопровода

Сведения о земельных участках входящих в границы публичного сервитута

Площадь публичного сервитута для размещения объекта газораспределительной сети с кадастровым номером 18:26:000000:8617, расположенный по адресу: Удмуртская Республика, газопровод от АГРС-4 до ТЭЦ-2 расположенный на территории Завьяловского района - г. Ижевска, 62043 кв.м., в том числе:

№	Площадь, кв.м.	Перечень земель
1	1981	18:08:028010:226
2	3	18:08:000000:2489
3	2365	18:08:028003:178
4	695	18:08:000000:2581
5	101	18:08:000000:288
6	1,2	18:08:000000:2558
7	136	18:08:030001:565
8	0.2	18:08:030001:1334
9	7472	18:08:030001:1329
10	191	18:08:030001:1530
11	671	18:08:030001:501
12	1145	18:08:030001:1331
13	932.9	18:08:030001:1330
14	37	18:08:000000:2470
15	2934	18:08:030001:1504
16	387	18:08:000000:59
17	345	18:08:023002:2565
18	5711	18:08:023002:5649
19	1204	18:08:000000:2491
20	4871	18:08:023002:2560
21	787	18:08:023002:744
22	67	18:08:000000:172
23	4797	18:08:023002:2563
24	135	18:08:023002:2441
25	84	18:08:000000:331
26	4464	18:08:023002:2385
27	585	18:08:023002:685
28	1033	18:26:030001:1191
29	682	18:26:030015:52
30	462	18:26:030015:193
31	548	18:26:030015:157
32	552	18:26:030015:173
33	79	18:26:030015:158
34	3881	18:26:000000:9803
35	581	18:08:028010
36	1210.8	18:08:028003
37	1528.9	18:08:030001
38	3186	18:08:023002
39	482	18:26:030001
40	5713	18:26:030015