

Схема расположения границ публичного сервитута

Строительство сети газораспределения высокого и низкого давления с газопроводами-вводами в д. Крестовоздвиженское Завьяловского района УР

(наименование объекта, местоположение границ которого описано)

План границ объекта

Основной лист



Масштаб 1: 6336

Используемые условные знаки и обозначения:

— область выносного листа,

23 — номер выносного листа.

Остальные используемые условные знаки и обозначения приведены на отдельной странице в конце раздела.

Подпись _____ Дата « ____ » _____ 2.

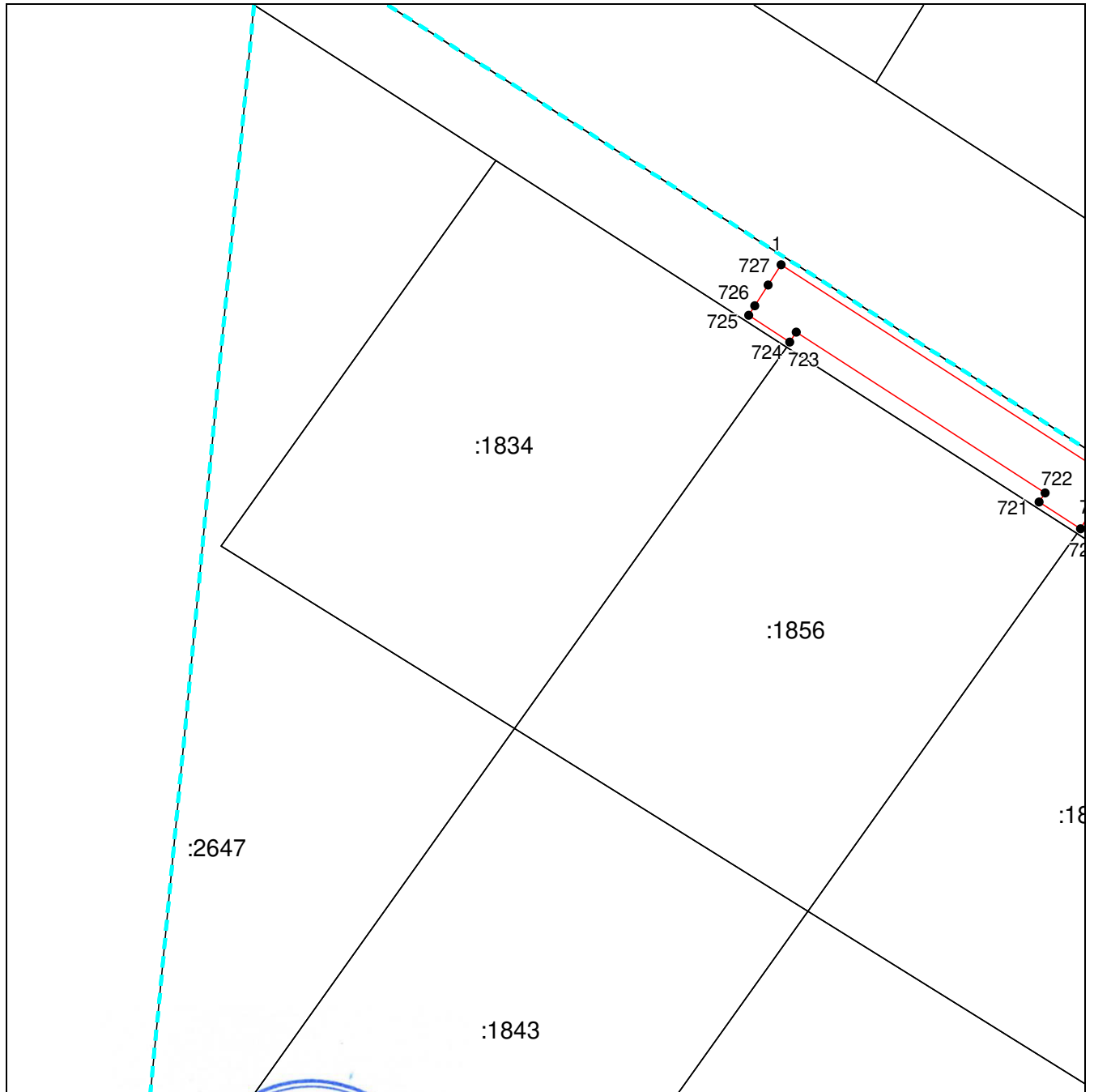
Место для оттиска печати (при наличии) лица, составившего описание местоположения границ объекта



Схема расположения границ публичного сервитута
Строительство сети газораспределения высокого и низкого давления с газопроводами-вводами в д. Крестовоздвиженское Завьяловского района УР
(наименование объекта, местоположение границ которого описано)

План границ объекта

Выносной лист №1



Масштаб 1:500

Используемые условные знаки и обозначения приведены на отдельной странице в конце раздела.

Подпись _____ Дата «__» _____ 2.

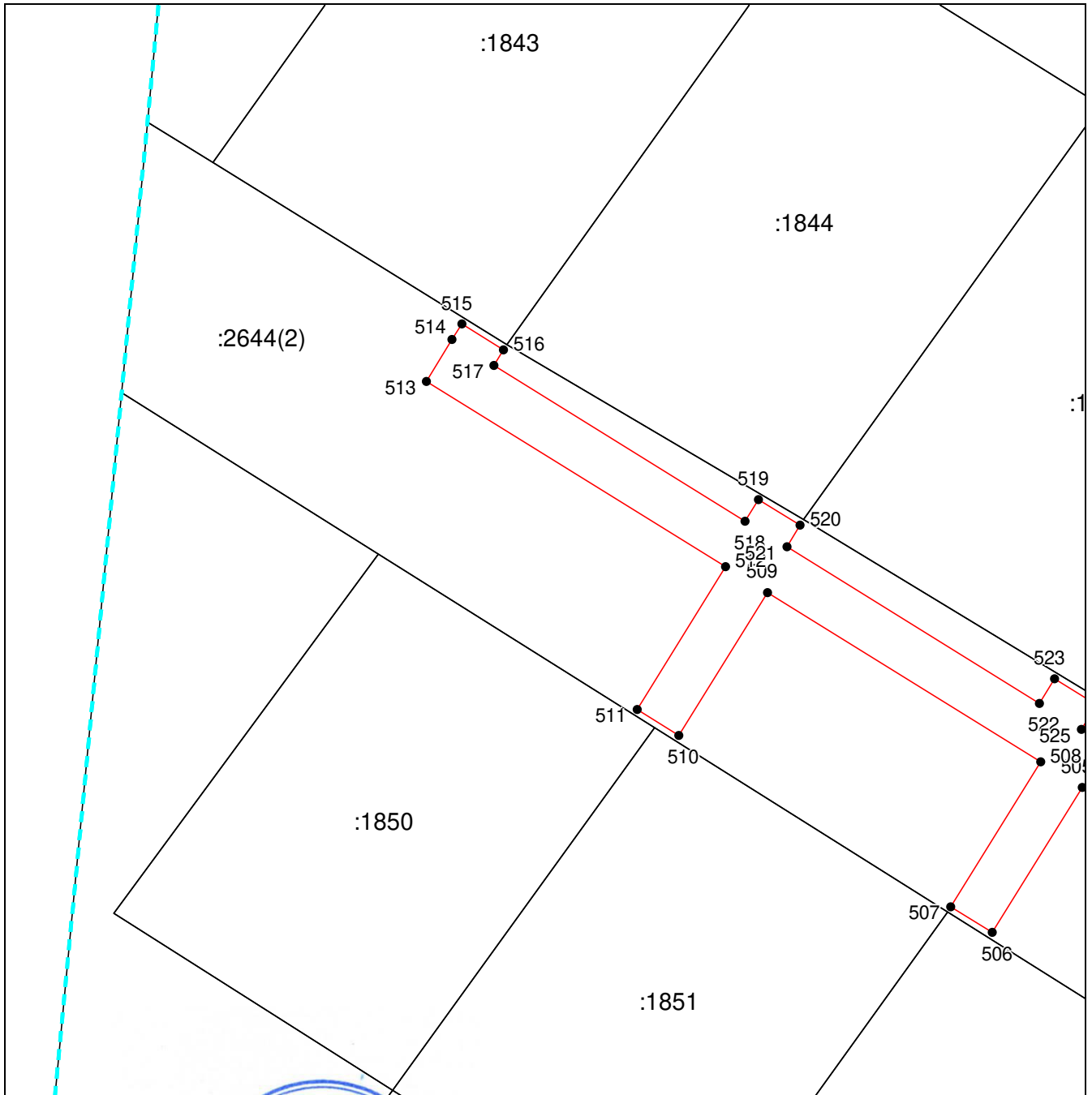
Место для оттиска печати (при наличии) лица, составившего описание местоположения границ объекта



Схема расположения границ публичного сервитута
Строительство сети газораспределения высокого и низкого давления с газопроводами-вводами в д. Крестовоздвиженское Завьяловского района УР
(наименование объекта, местоположение границ которого описано)

План границ объекта

Выносной лист №2



Масштаб 1:500

Используемые условные знаки и обозначения приведены на отдельной странице в конце раздела.

Подпись _____ Дата 07 декабря 2024 года

Место для оттиска печати (при наличии) лица, составившего описание местоположения границ объекта


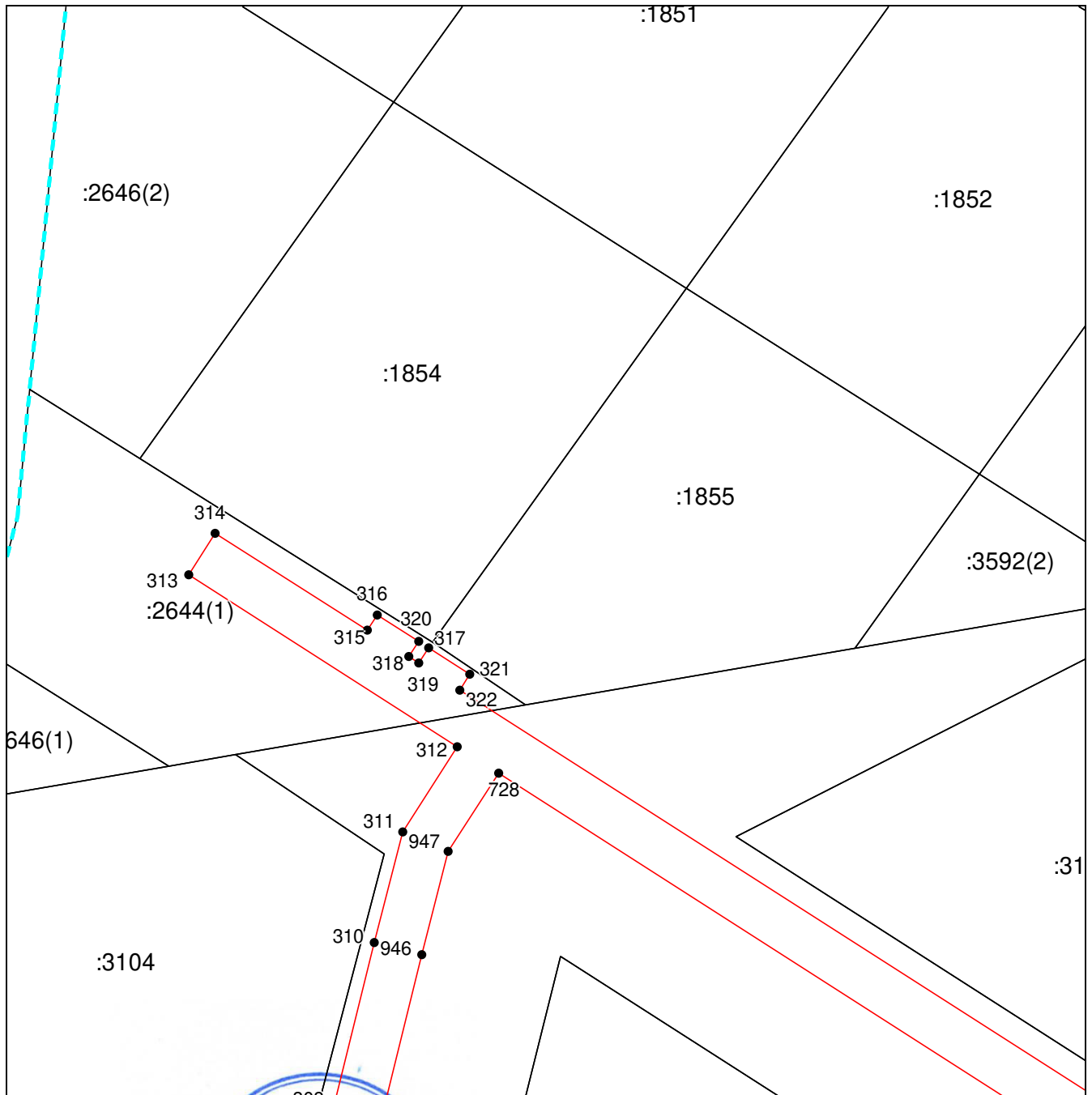


Схема расположения границ публичного сервитута
Строительство сети газораспределения высокого и низкого давления с газопроводами-вводами в д. Крестовоздвиженское Завьяловского района УР
(наименование объекта, местоположение границ которого описано)

План границ объекта

Выносной лист №3



Масштаб 1:500

Используемые условные знаки и обозначения приведены на отдельной странице в конце раздела.

Подпись _____ Дата 07 декабря 2024 года

Место для оттиска печати (при наличии) лица, составившего описание местоположения границ объекта



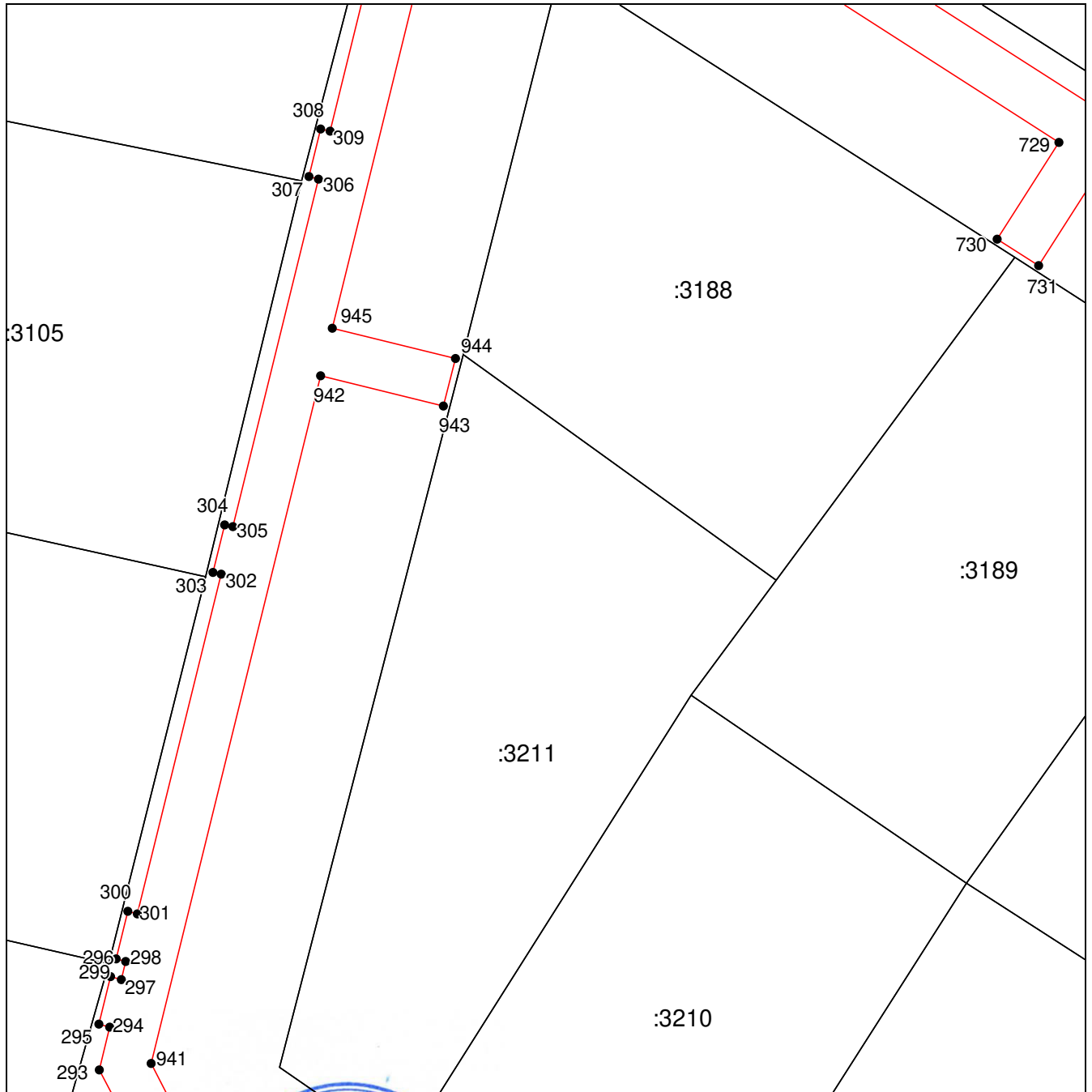
Схема расположения границ публичного сервитута

Строительство сети газораспределения высокого и низкого давления с газопроводами-вводами в д. Крестовоздвиженское Завьяловского района УР

(наименование объекта, местоположение границ которого описано)

План границ объекта

Выносной лист №4



Масштаб 1:500

Используемые условные знаки и обозначения приведены на отдельной странице в конце раздела.

Подпись _____ Дата 07 декабря 2024 года

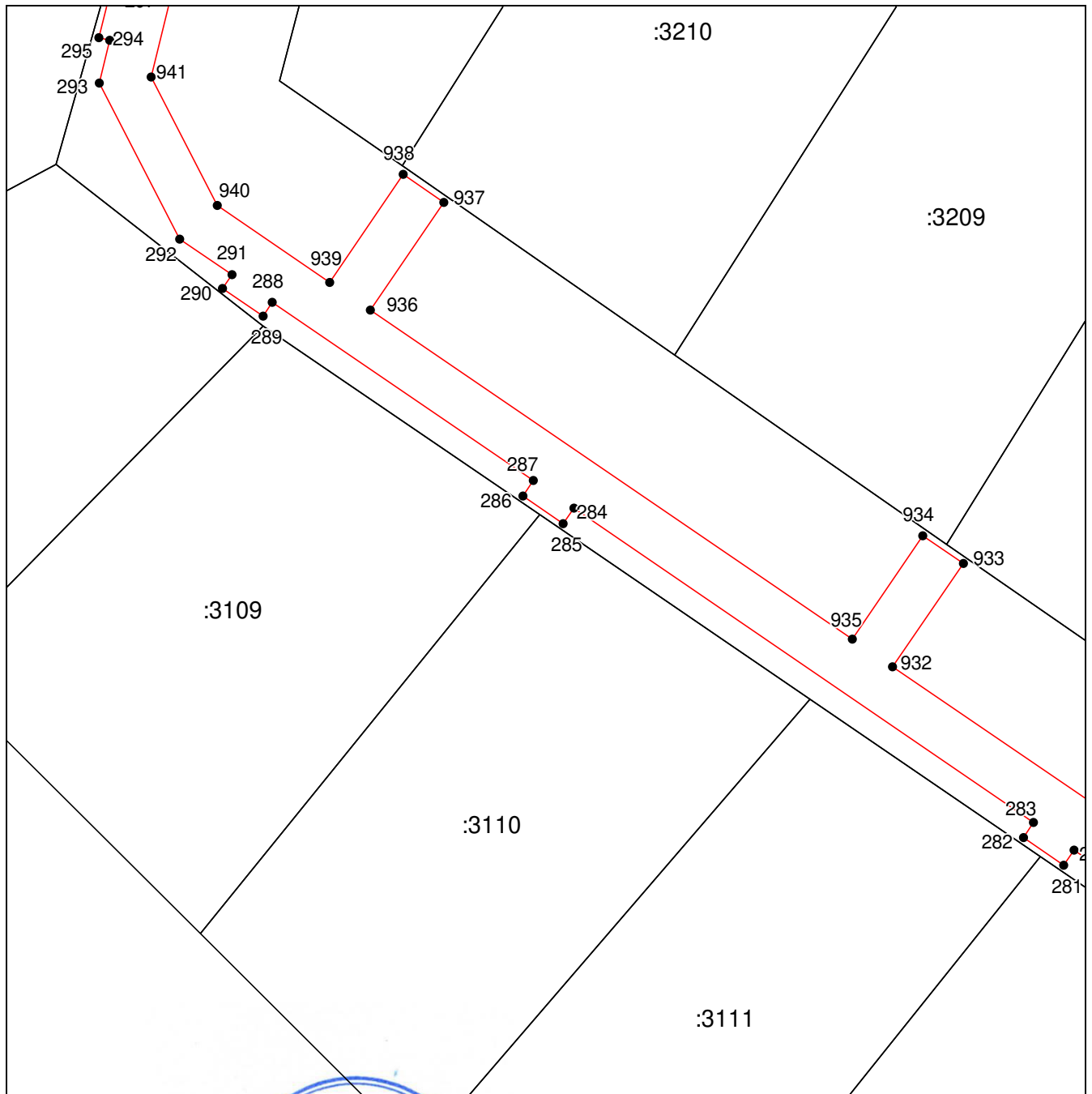
Место для оттиска печати (при наличии) лица, составившего описание местоположения границ объекта



Схема расположения границ публичного сервитута
Строительство сети газораспределения высокого и низкого давления с газопроводами-вводами в д. Крестовоздвиженское Завьяловского района УР
(наименование объекта, местоположение границ которого описано)

План границ объекта

Выносной лист №5



Масштаб 1:500

Используемые условные знаки и обозначения приведены на отдельной странице в конце раздела.

Подпись _____ Дата 07 декабря 2024 года

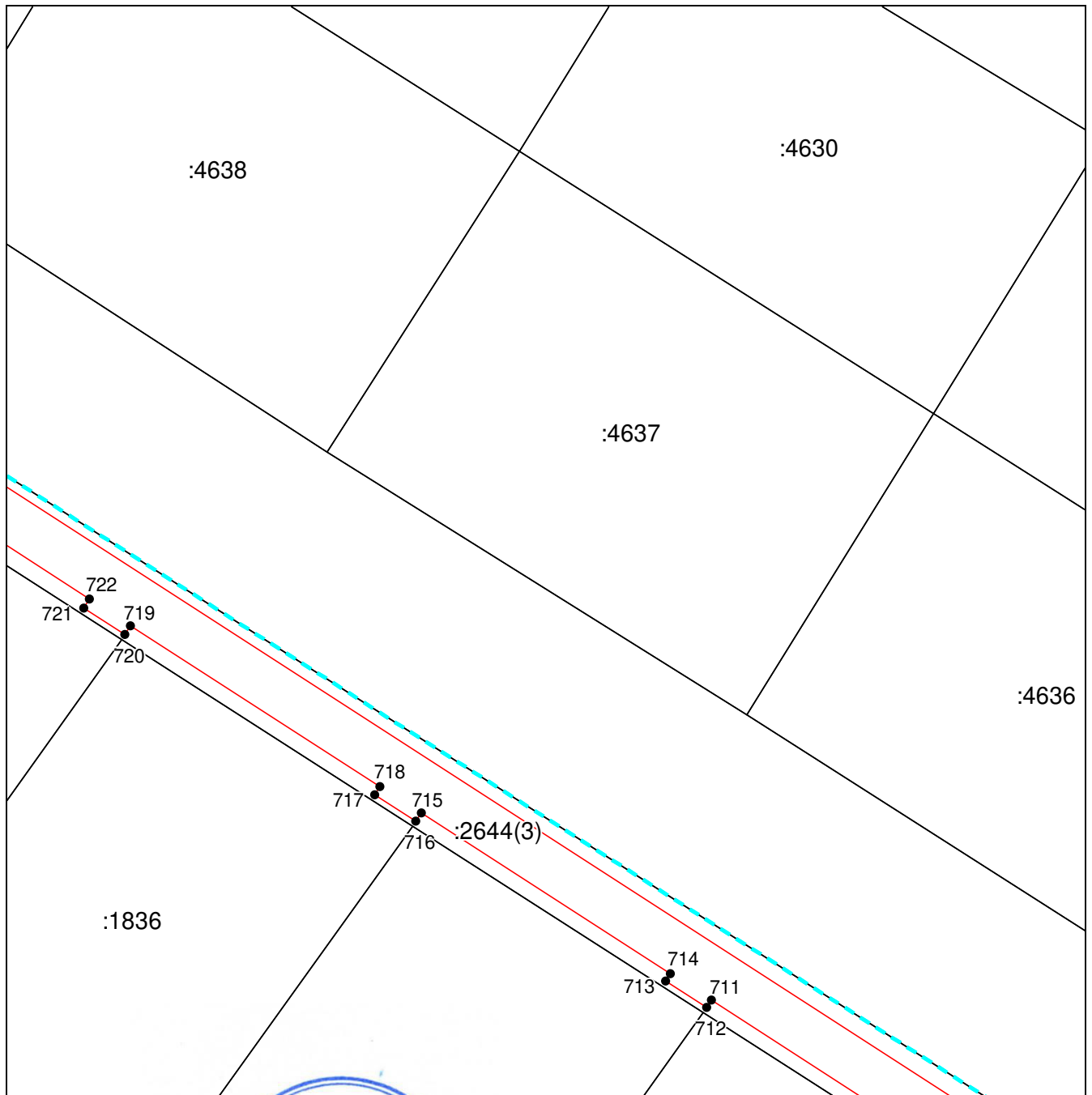
Место для оттиска печати (при наличии) лица, составившего описание местоположения границ объекта



Схема расположения границ публичного сервитута
Строительство сети газораспределения высокого и низкого давления с газопроводами-вводами в д. Крестовоздвиженское Завьяловского района УР
(наименование объекта, местоположение границ которого описано)

План границ объекта

Выносной лист №6



Масштаб 1:500

Используемые условные знаки и обозначения приведены на отдельной странице в конце раздела.

Подпись _____ Дата 07 декабря 2024 года

Место для оттиска печати (при наличии) лица, составившего описание местоположения границ объекта



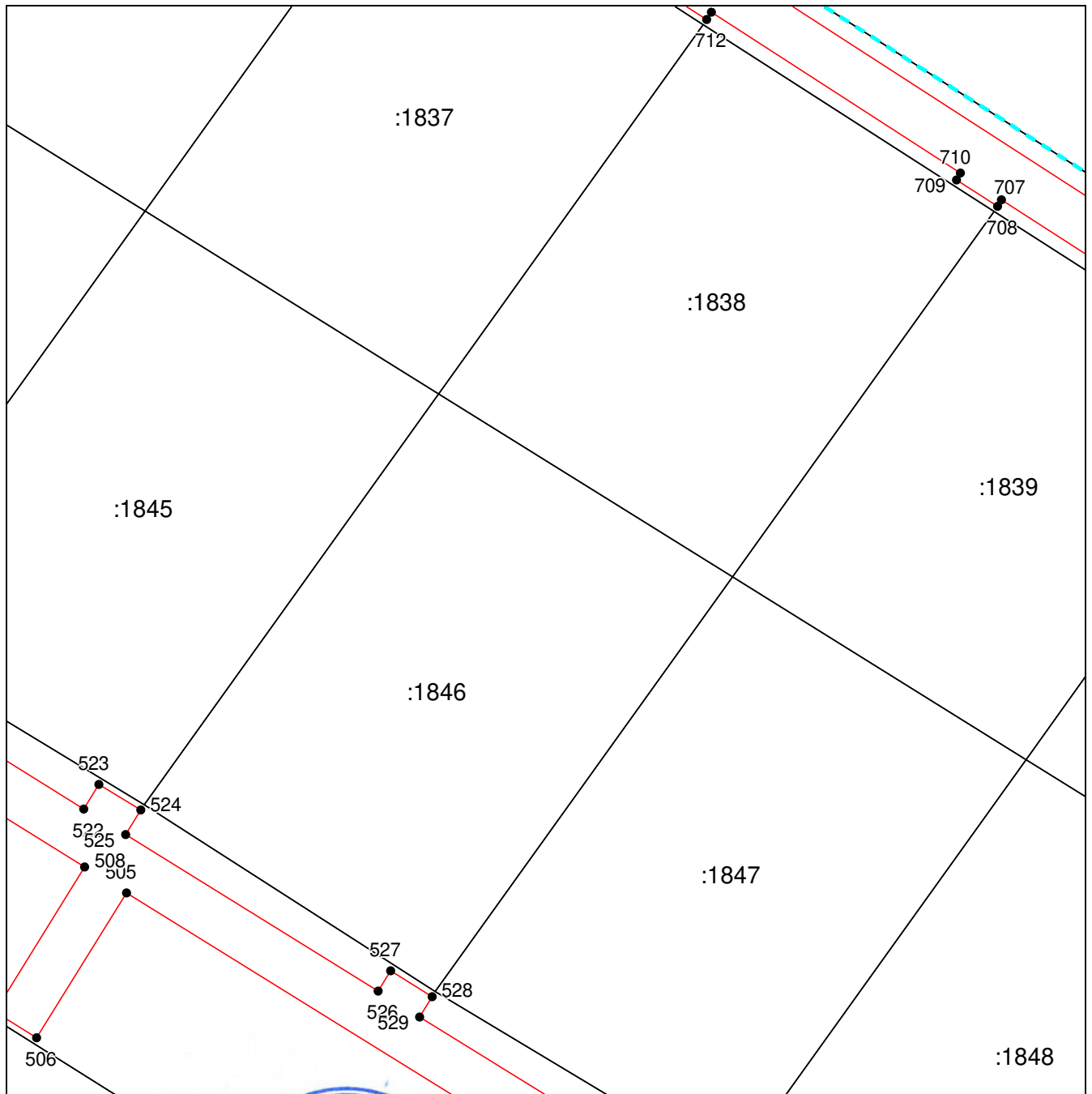
Схема расположения границ публичного сервитута

Строительство сети газораспределения высокого и низкого давления с газопроводами-вводами в д. Крестовоздвиженское Завьяловского района УР

(наименование объекта, местоположение границ которого описано)

План границ объекта

Выносной лист №7



Масштаб 1:500

Используемые условные знаки и обозначения приведены на отдельной странице в конце раздела.

Подпись _____ Дата 07 декабря 2024 года

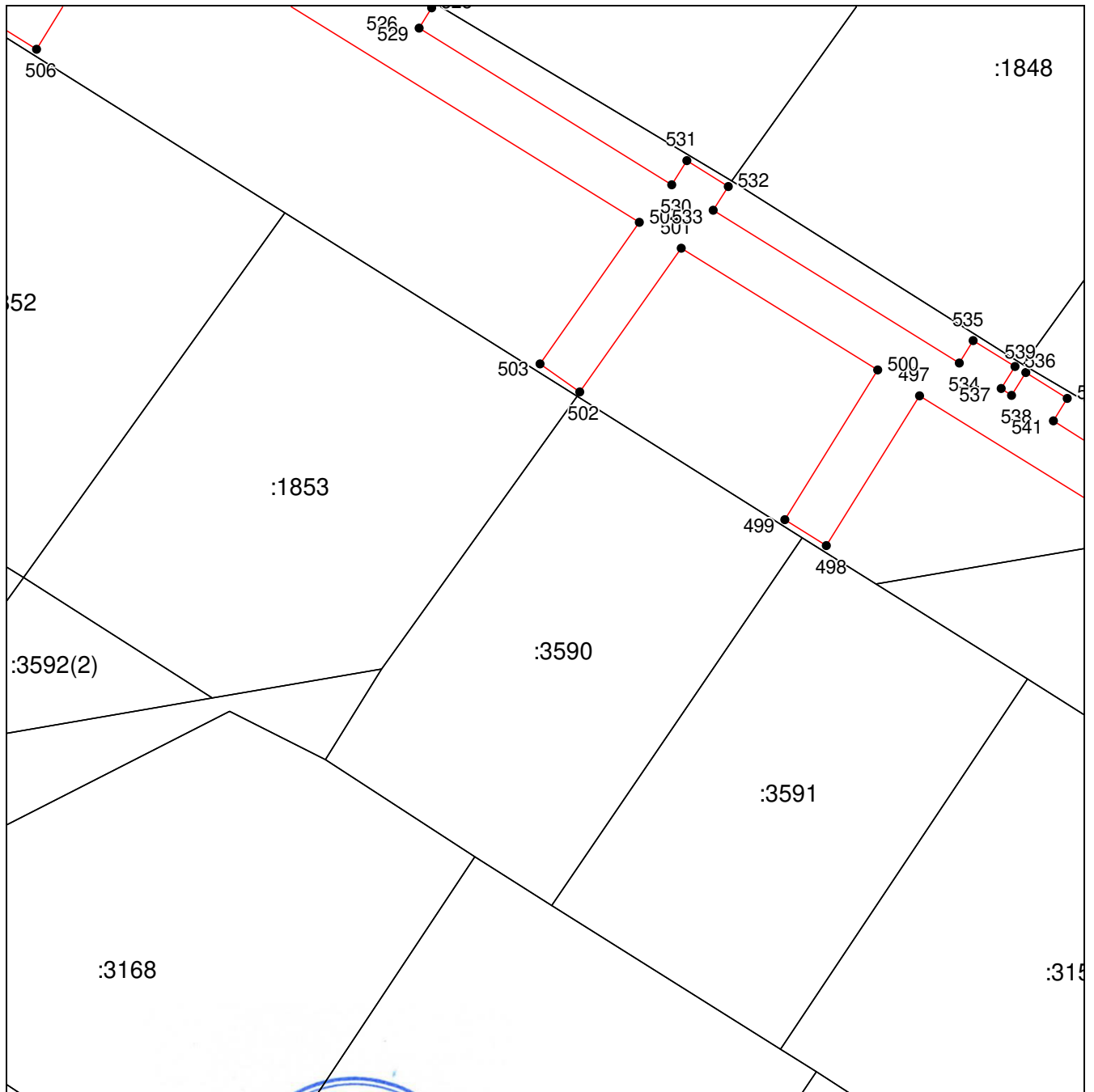
Место для оттиска печати (при наличии) лица, составившего описание местоположения границ объекта



Схема расположения границ публичного сервитута
Строительство сети газораспределения высокого и низкого давления с газопроводами-вводами в д. Крестовоздвиженское Завьяловского района УР
(наименование объекта, местоположение границ которого описано)

План границ объекта

Выносной лист №8



Масштаб 1:500

Используемые условные знаки и обозначения приведены на отдельной странице в конце раздела.

Подпись _____ Дата 07 декабря 2024 года

Место для оттиска печати (при наличии) лица, составившего описание местоположения границ объекта



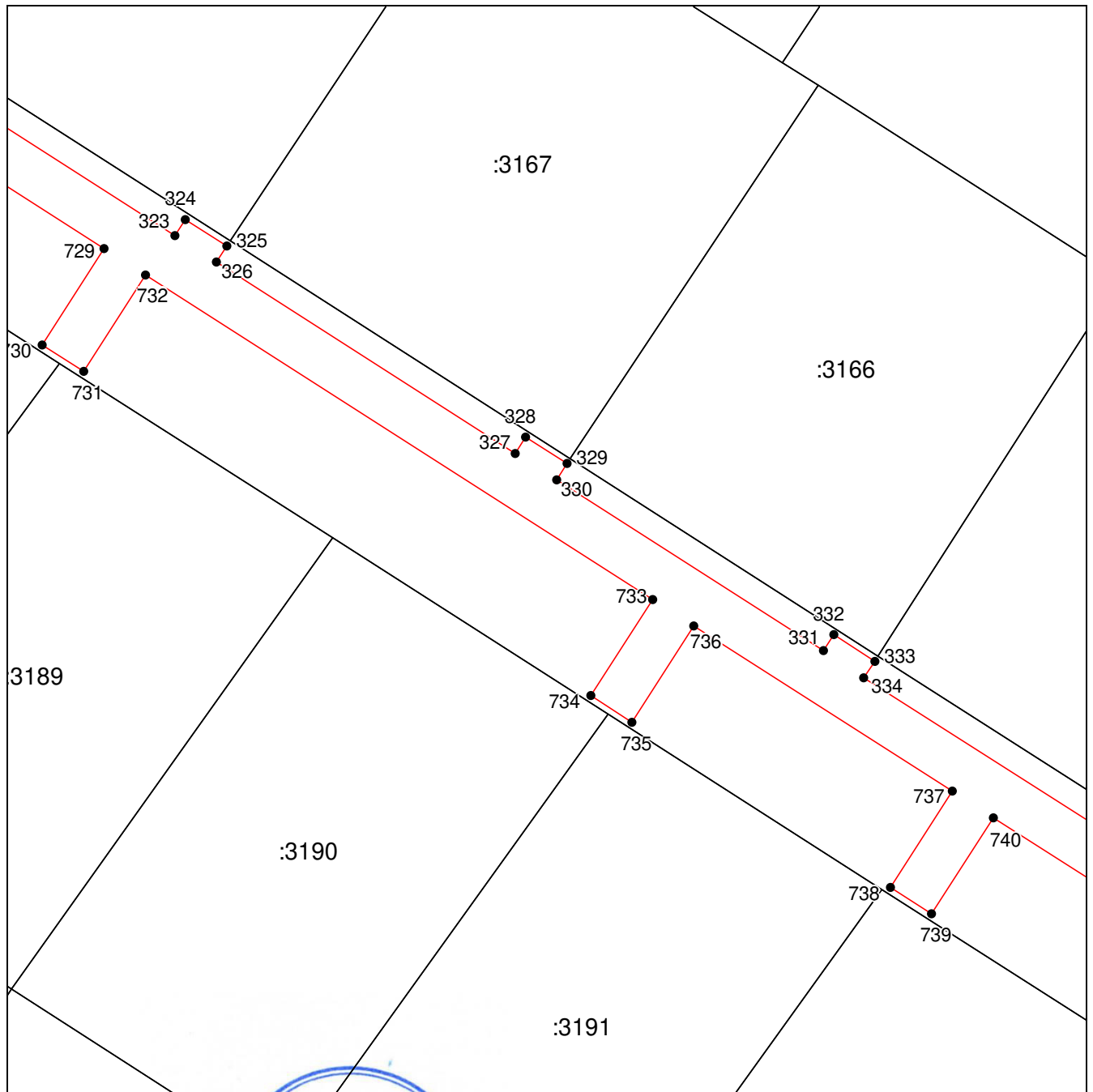
Схема расположения границ публичного сервитута

Строительство сети газораспределения высокого и низкого давления с газопроводами-вводами в д. Крестовоздвиженское Завьяловского района УР

(наименование объекта, местоположение границ которого описано)

План границ объекта

Выносной лист №9



Масштаб 1:500

Используемые условные знаки и обозначения приведены на отдельной странице в конце раздела.

Подпись _____ Дата 07 декабря 2024 года

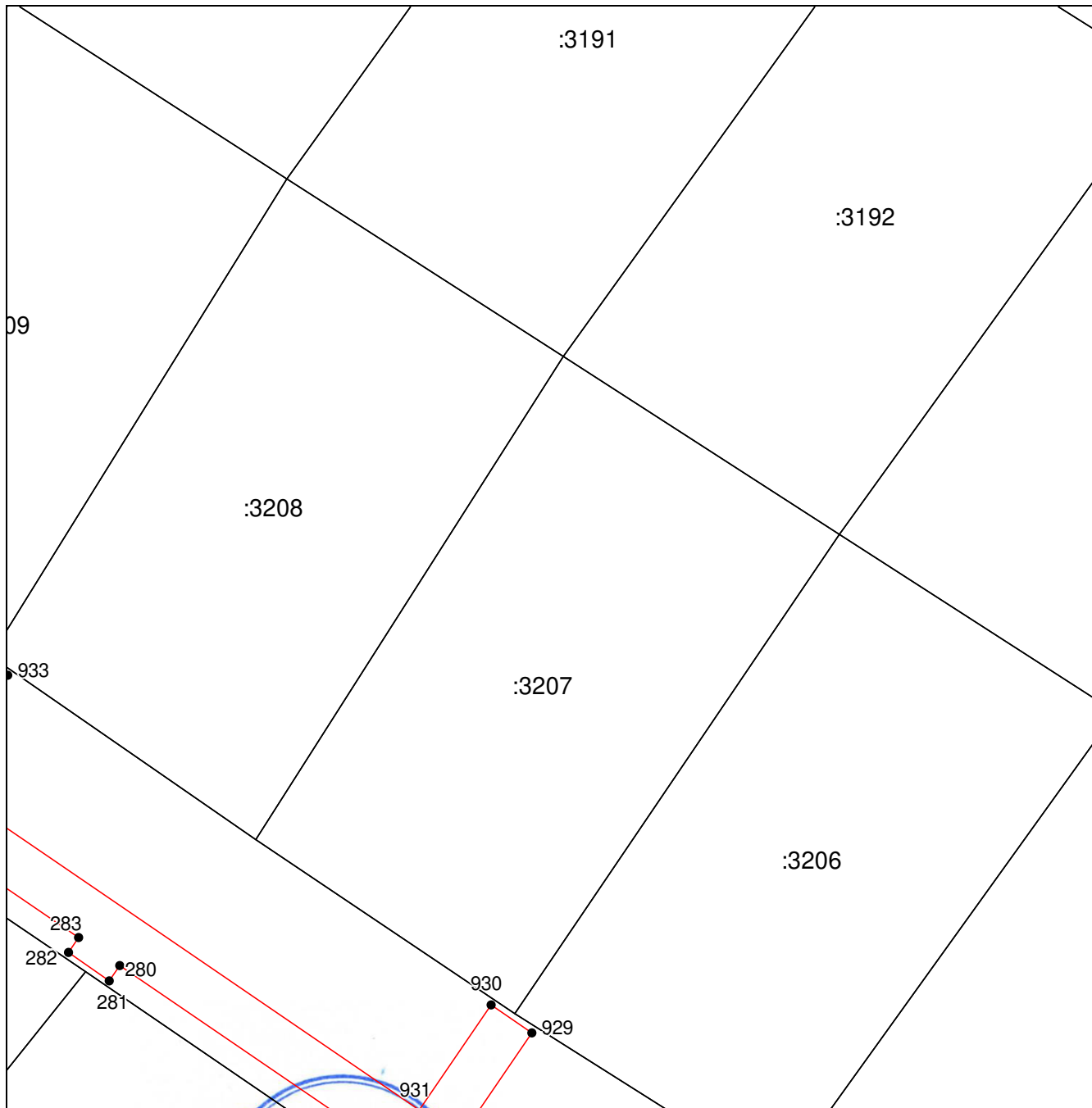
Место для оттиска печати (при наличии) лица, составившего описание местоположения границ объекта



Схема расположения границ публичного сервитута
Строительство сети газораспределения высокого и низкого давления с газопроводами-вводами в д. Крестовоздвиженское Завьяловского района УР
(наименование объекта, местоположение границ которого описано)

План границ объекта

Выносной лист №10



Масштаб 1:500

Используемые условные знаки и обозначения приведены на отдельной странице в конце раздела.

Подпись _____ Дата 07 декабря 2024 года

Место для оттиска печати (при наличии) лица, составившего описание местоположения границ объекта


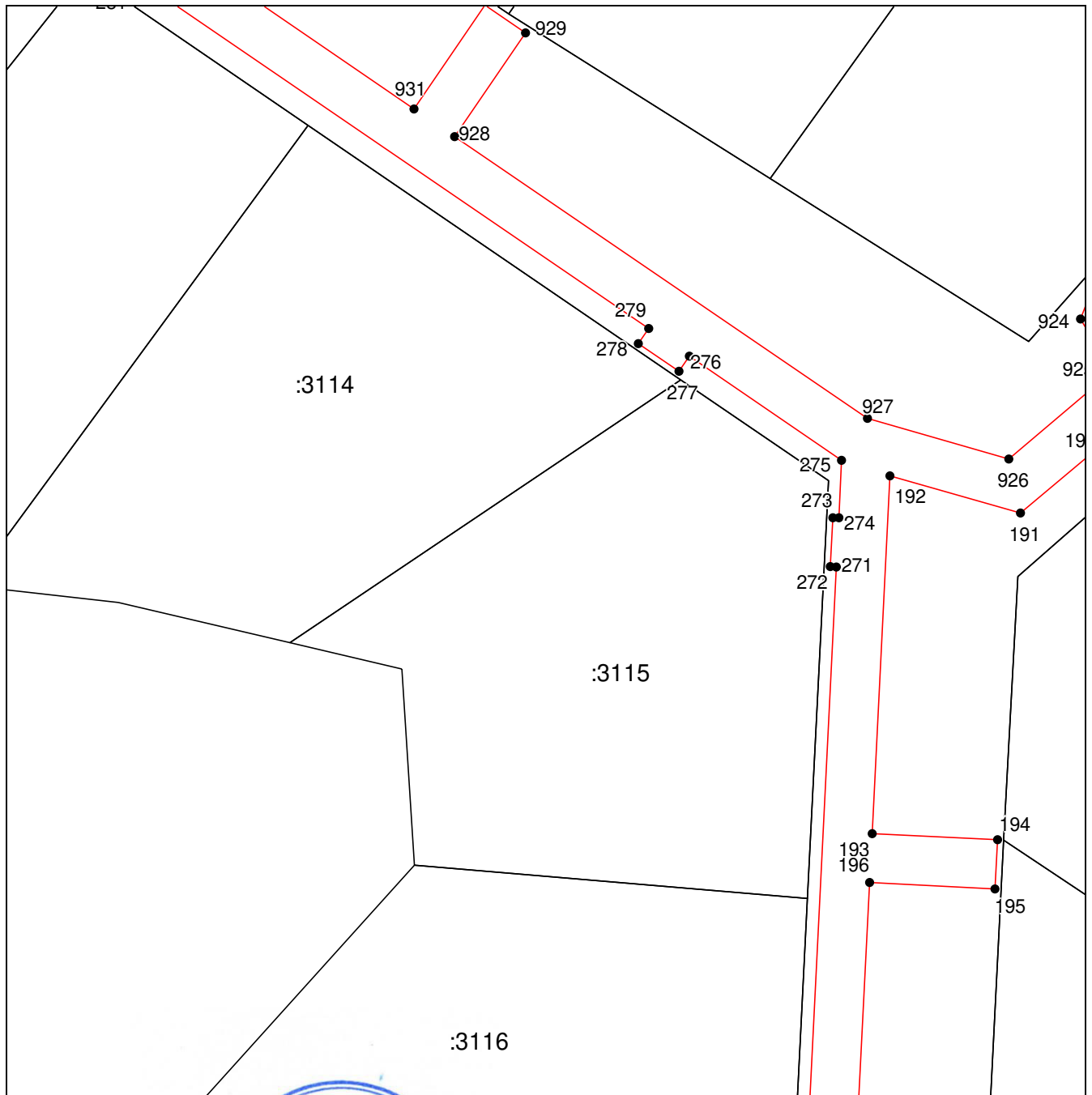


Схема расположения границ публичного сервитута
Строительство сети газораспределения высокого и низкого давления с газопроводами-вводами в д. Крестовоздвиженское Завьяловского района УР
(наименование объекта, местоположение границ которого описано)

План границ объекта

Выносной лист №11



Масштаб 1:500

Используемые условные знаки и обозначения приведены на отдельной странице в конце раздела.

Подпись _____ Дата 07 декабря 2024 года

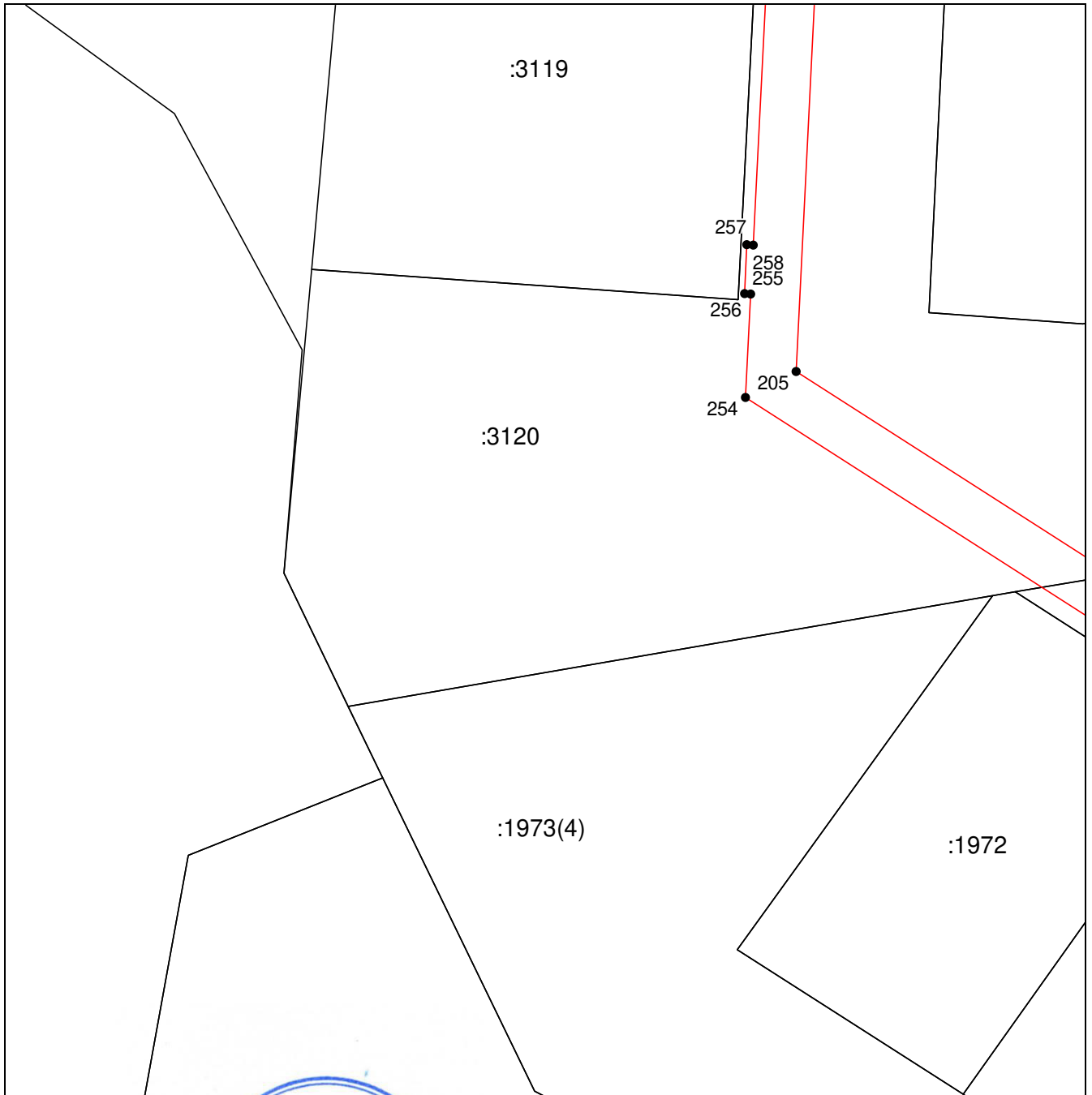
Место для оттиска печати (при наличии) лица, составившего описание местоположения границ объекта



Схема расположения границ публичного сервитута
Строительство сети газораспределения высокого и низкого давления с газопроводами-вводами в д. Крестовоздвиженское Завьяловского района УР
(наименование объекта, местоположение границ которого описано)

План границ объекта

Выносной лист №13



Масштаб 1:500

Используемые условные знаки и обозначения приведены на отдельной странице в конце раздела.

Подпись _____ Дата 07 декабря 2024 года

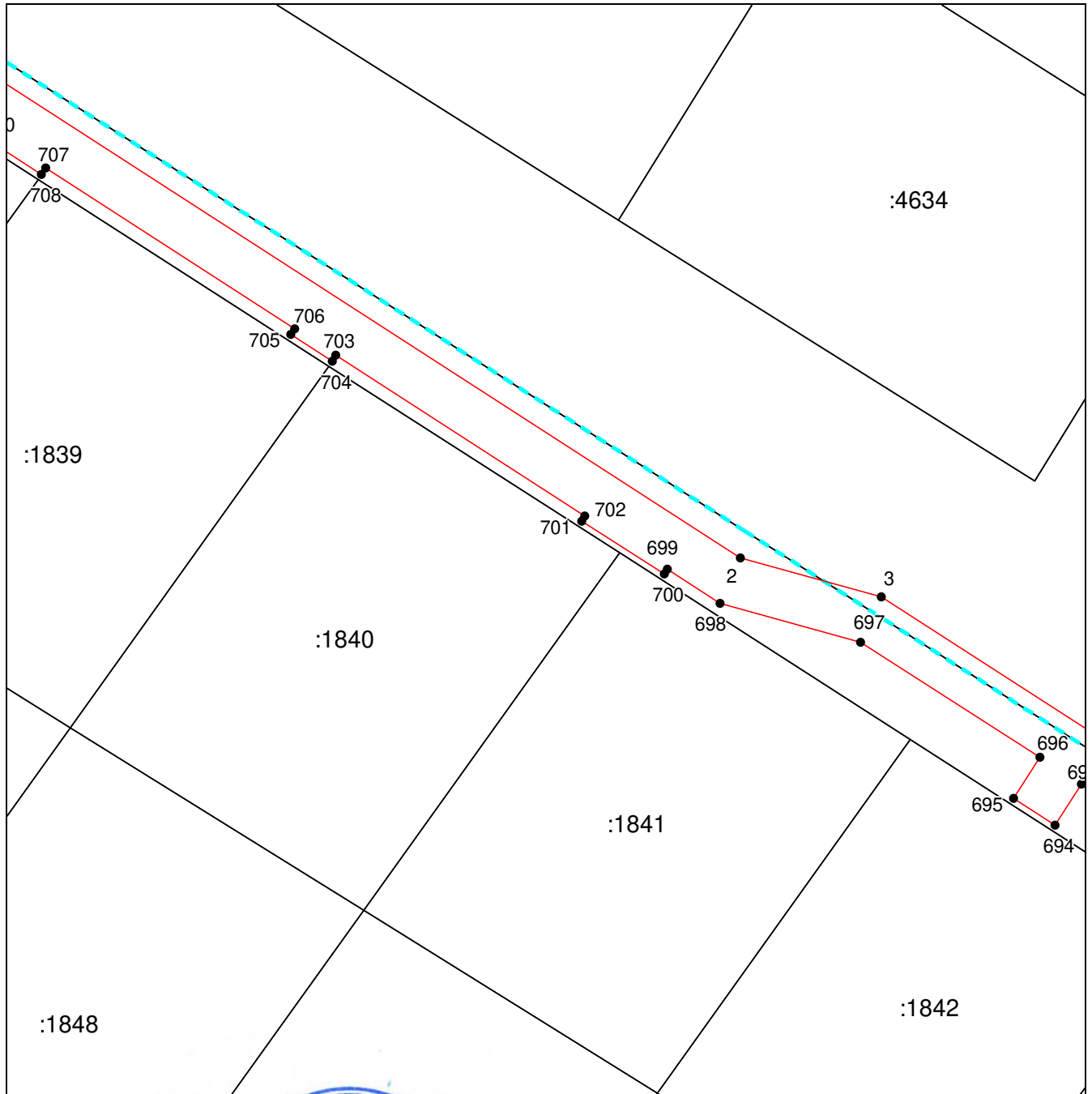
Место для оттиска печати (при наличии) лица, составившего описание местоположения границ объекта



Схема расположения границ публичного сервитута
Строительство сети газораспределения высокого и низкого давления с газопроводами-вводами в д. Крестовоздвиженское Завьяловского района УР
(наименование объекта, местоположение границ которого описано)

План границ объекта

Выносной лист №14



Масштаб 1:500

Используемые условные знаки и обозначения приведены на отдельной странице в конце раздела.

Подпись _____ Дата 07 декабря 2024 года

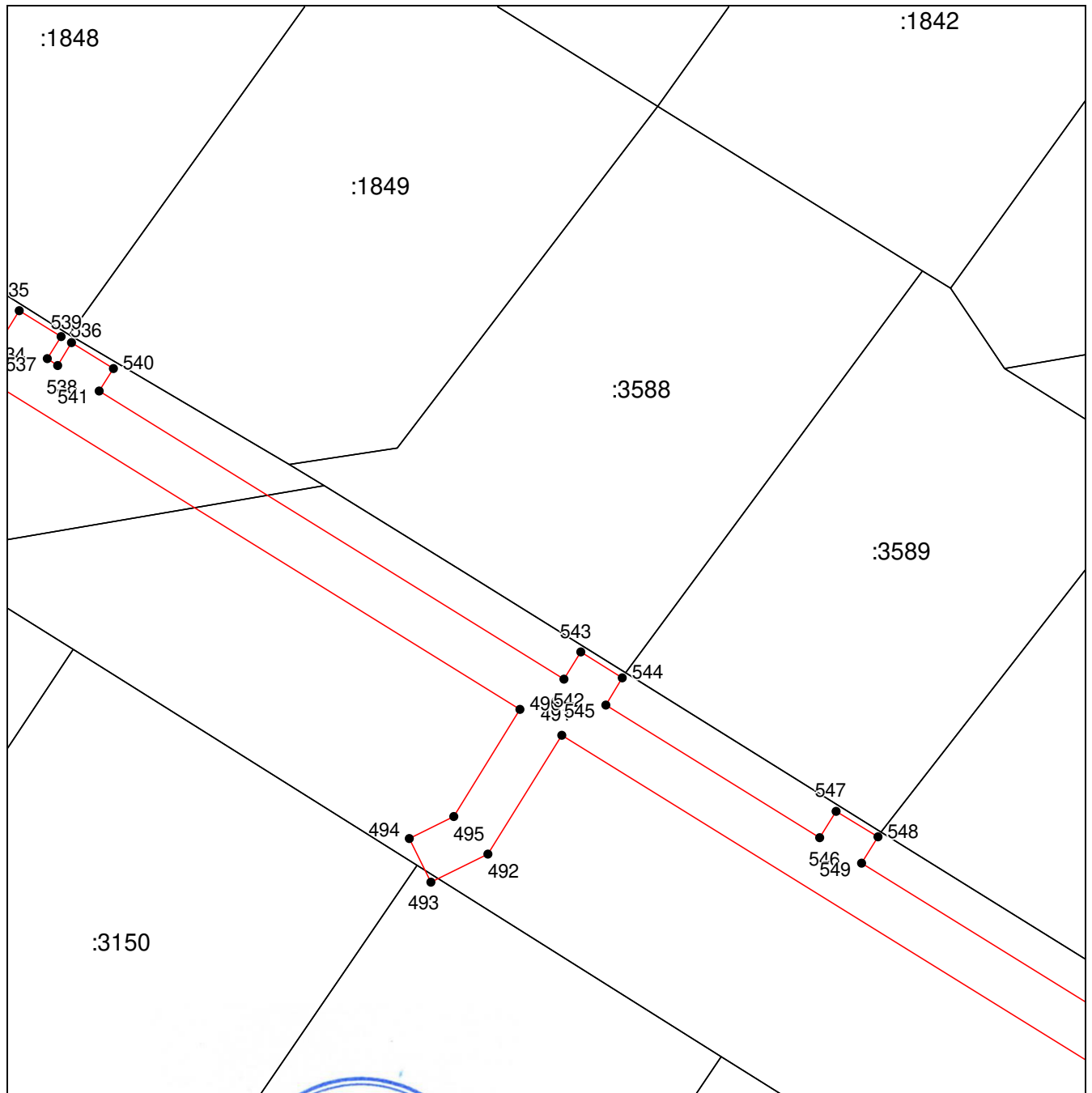
Место для оттиска печати (при наличии) лица, составившего описание местоположения границ объекта



Схема расположения границ публичного сервитута
Строительство сети газораспределения высокого и низкого давления с газопроводами-вводами в д. Крестовоздвиженское Завьяловского района УР
(наименование объекта, местоположение границ которого описано)

План границ объекта

Выносной лист №15



Масштаб 1:500

Используемые условные знаки и обозначения приведены на отдельной странице в конце раздела.

Подпись _____ Дата 07 декабря 2024 года

Место для оттиска печати (при наличии) лица, составившего описание местоположения границ объекта


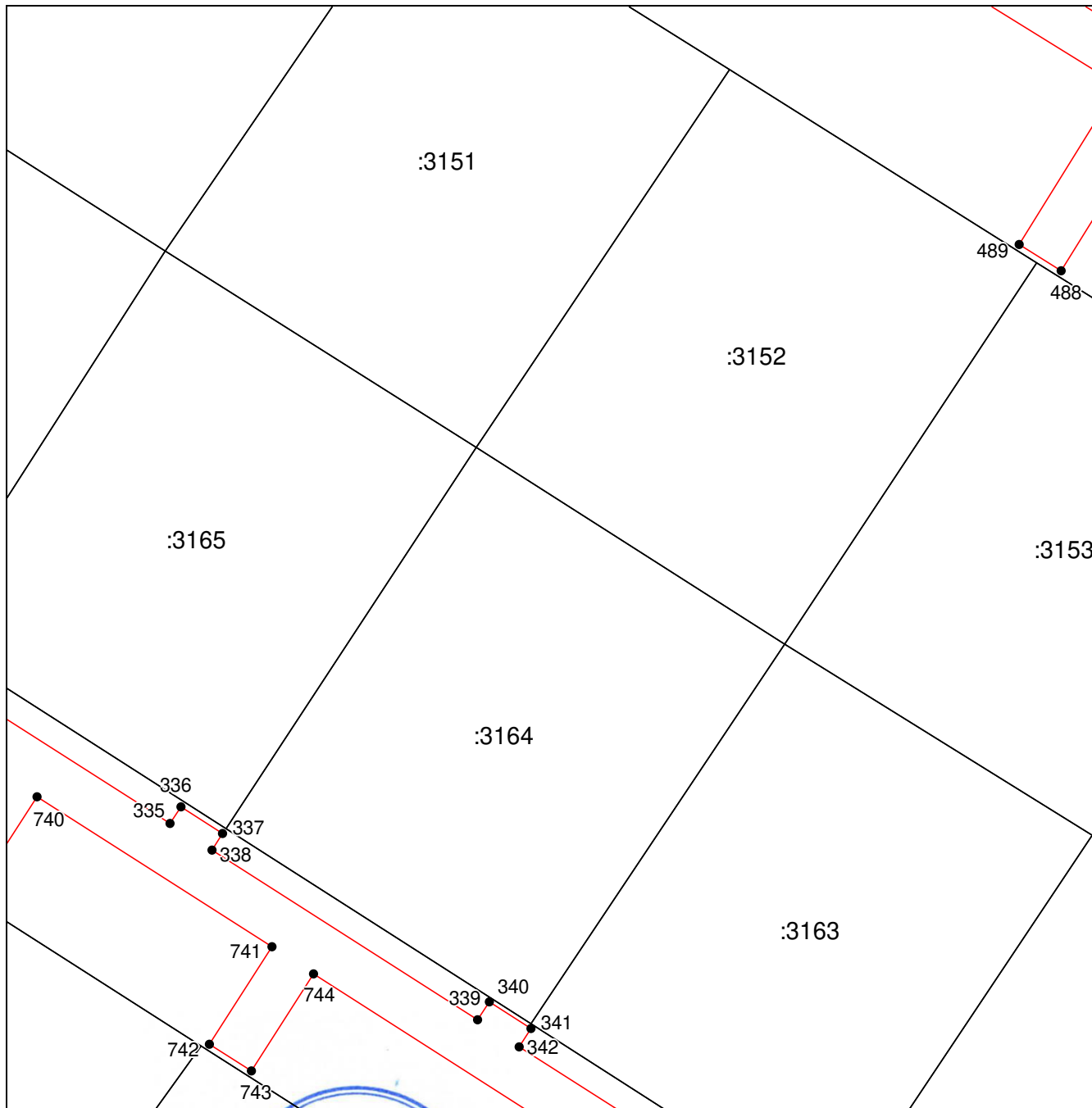


Схема расположения границ публичного сервитута
Строительство сети газораспределения высокого и низкого давления с газопроводами-вводами в д. Крестовоздвиженское Завьяловского района УР
(наименование объекта, местоположение границ которого описано)

План границ объекта

Выносной лист №16



Масштаб 1:500

Используемые условные знаки и обозначения приведены на отдельной странице в конце раздела.

Подпись _____ Дата 07 декабря 2024 года

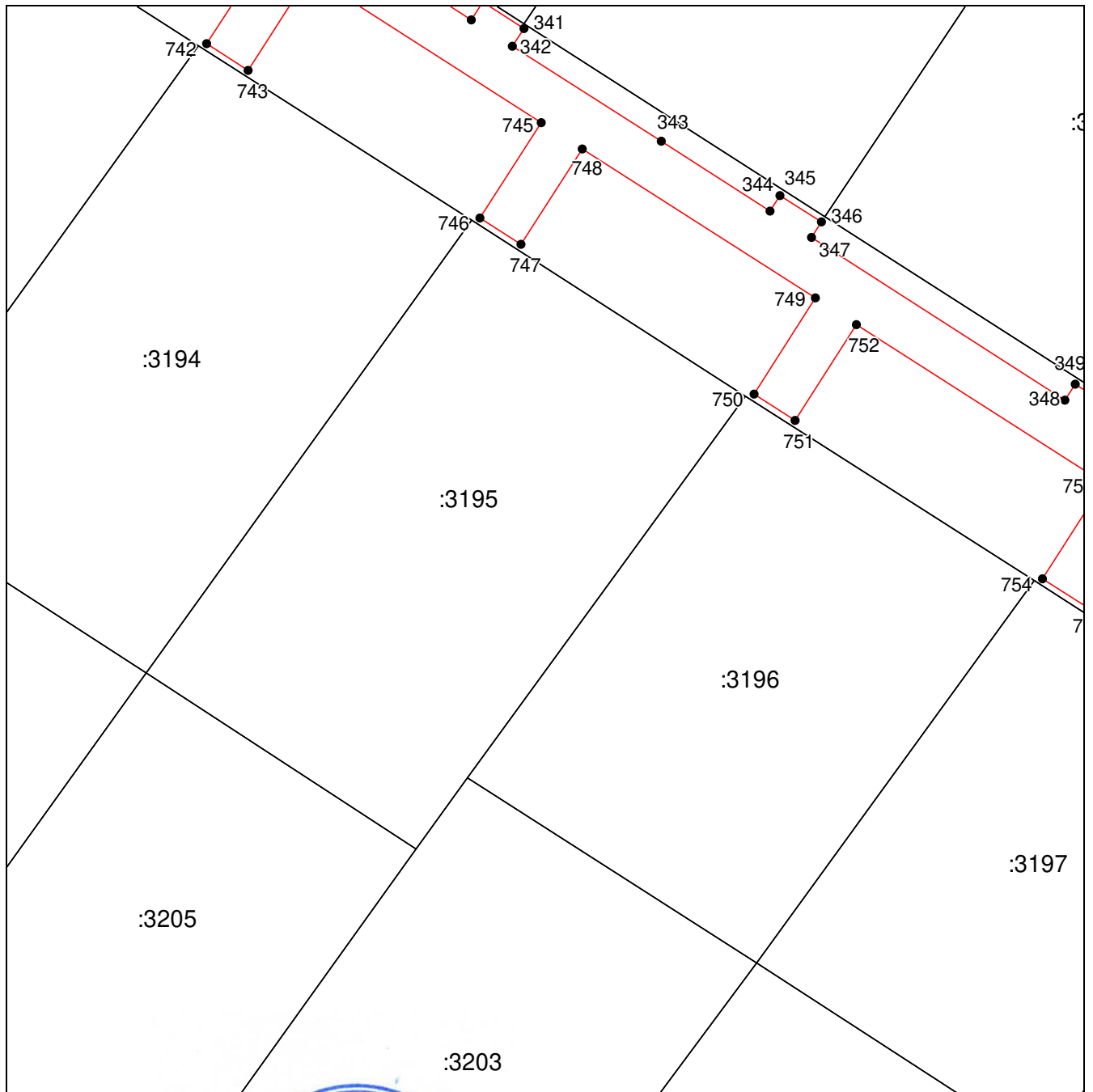
Место для оттиска печати (при наличии) лица, составившего описание местоположения границ объекта



Схема расположения границ публичного сервитута
Строительство сети газораспределения высокого и низкого давления с газопроводами-вводами в д. Крестовоздвиженское Завьяловского района УР
(наименование объекта, местоположение границ которого описано)

План границ объекта

Выносной лист №17



Масштаб 1:500

Используемые условные знаки и обозначения приведены на отдельной странице в конце раздела.

Подпись _____ Дата 07 декабря 2024 года

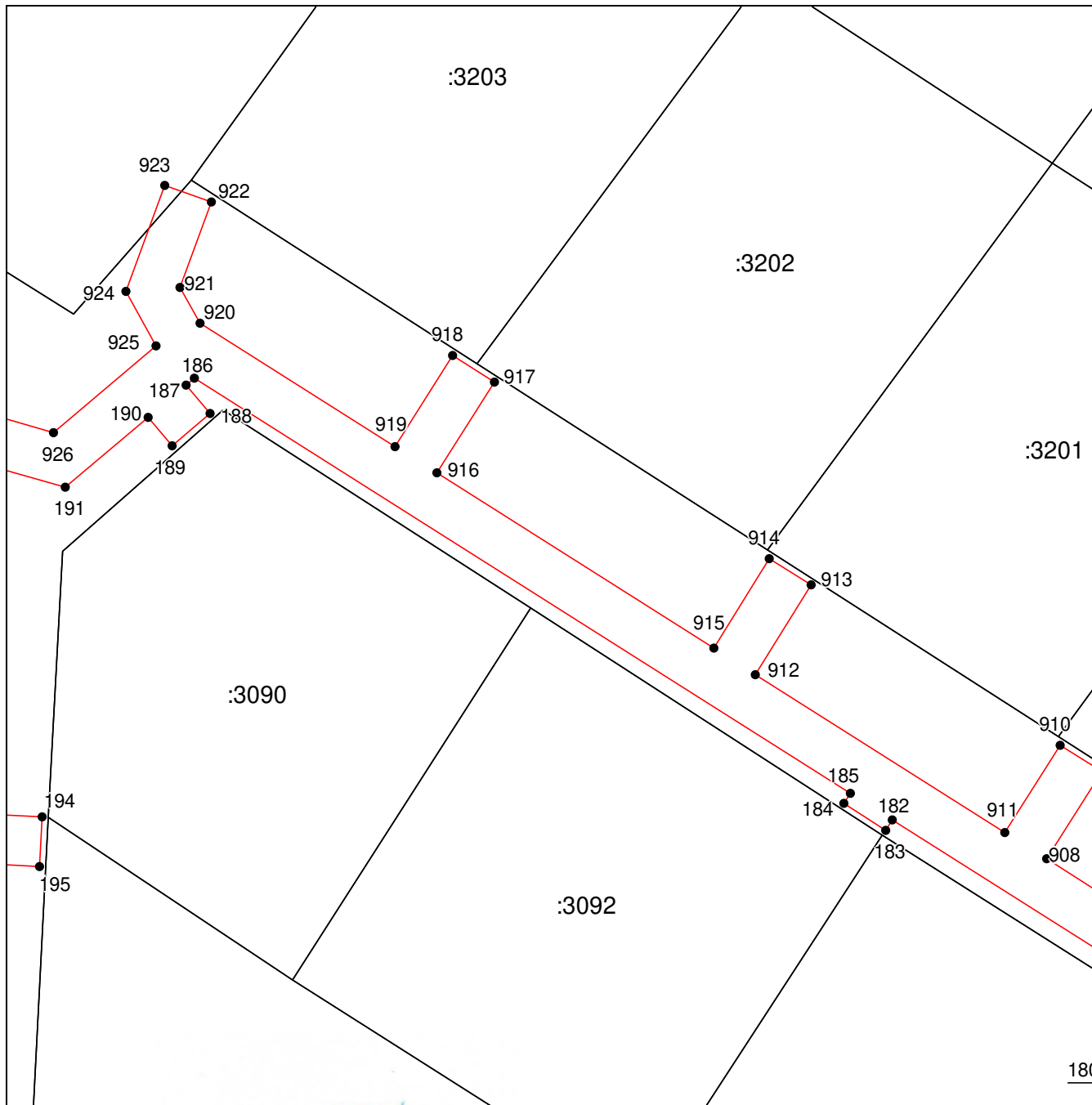
Место для оттиска печати (при наличии) лица, составившего описание местоположения границ объекта



Схема расположения границ публичного сервитута
Строительство сети газораспределения высокого и низкого давления с газопроводами-вводами в д. Крестовоздвиженское Завьяловского района УР
(наименование объекта, местоположение границ которого описано)

План границ объекта

Выносной лист №18



Масштаб 1:500

Используемые условные знаки и обозначения приведены на отдельной странице в конце раздела.

Подпись _____ Дата 07 декабря 2024 года

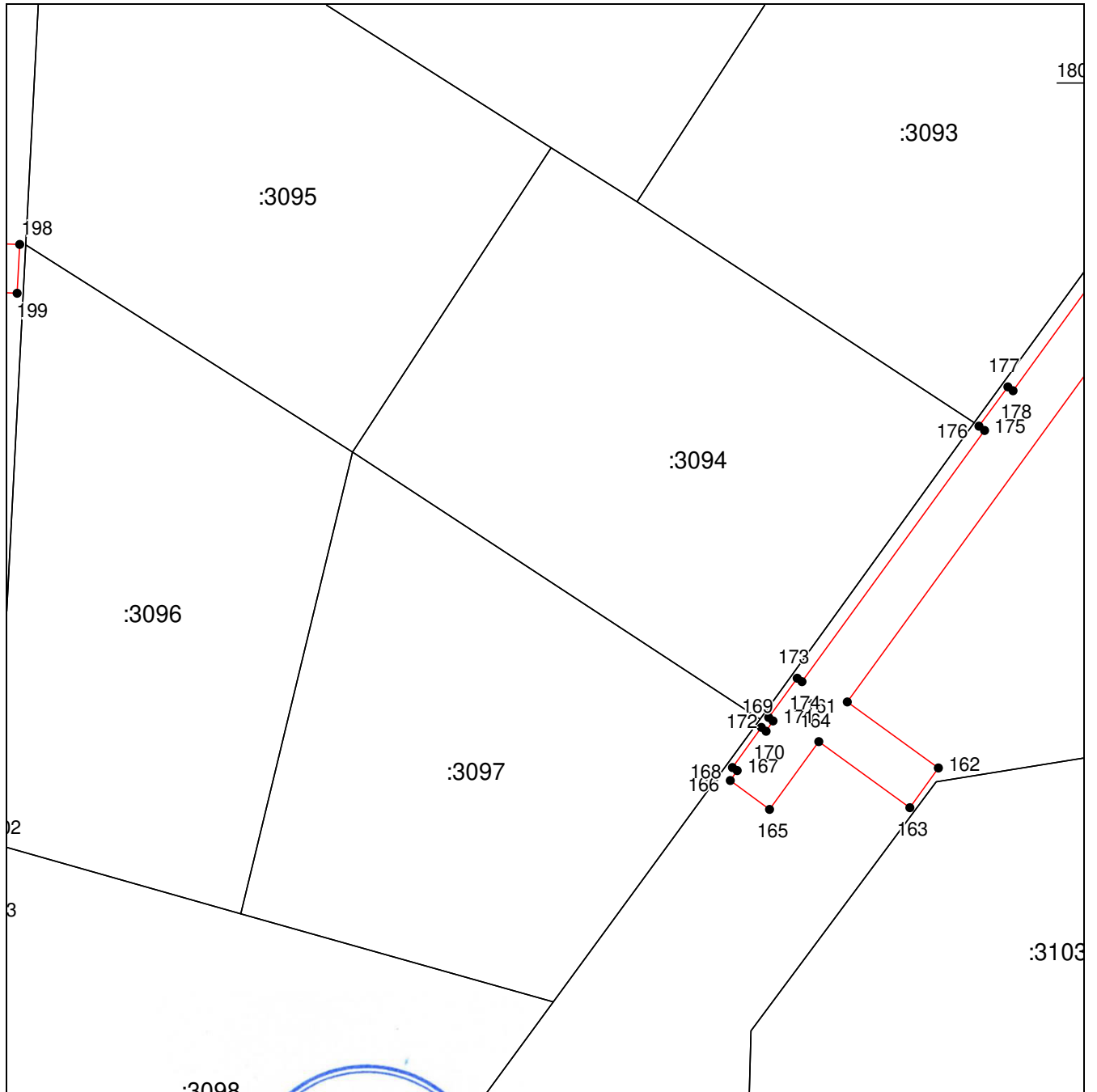
Место для оттиска печати (при наличии) лица, составившего описание местоположения границ объекта



Схема расположения границ публичного сервитута
Строительство сети газораспределения высокого и низкого давления с газопроводами-вводами в д. Крестовоздвиженское Завьяловского района УР
(наименование объекта, местоположение границ которого описано)

План границ объекта

Выносной лист №19



Масштаб 1:500

Используемые условные знаки и обозначения приведены на отдельной странице в конце раздела.

Подпись _____ Дата 07 декабря 2024 года

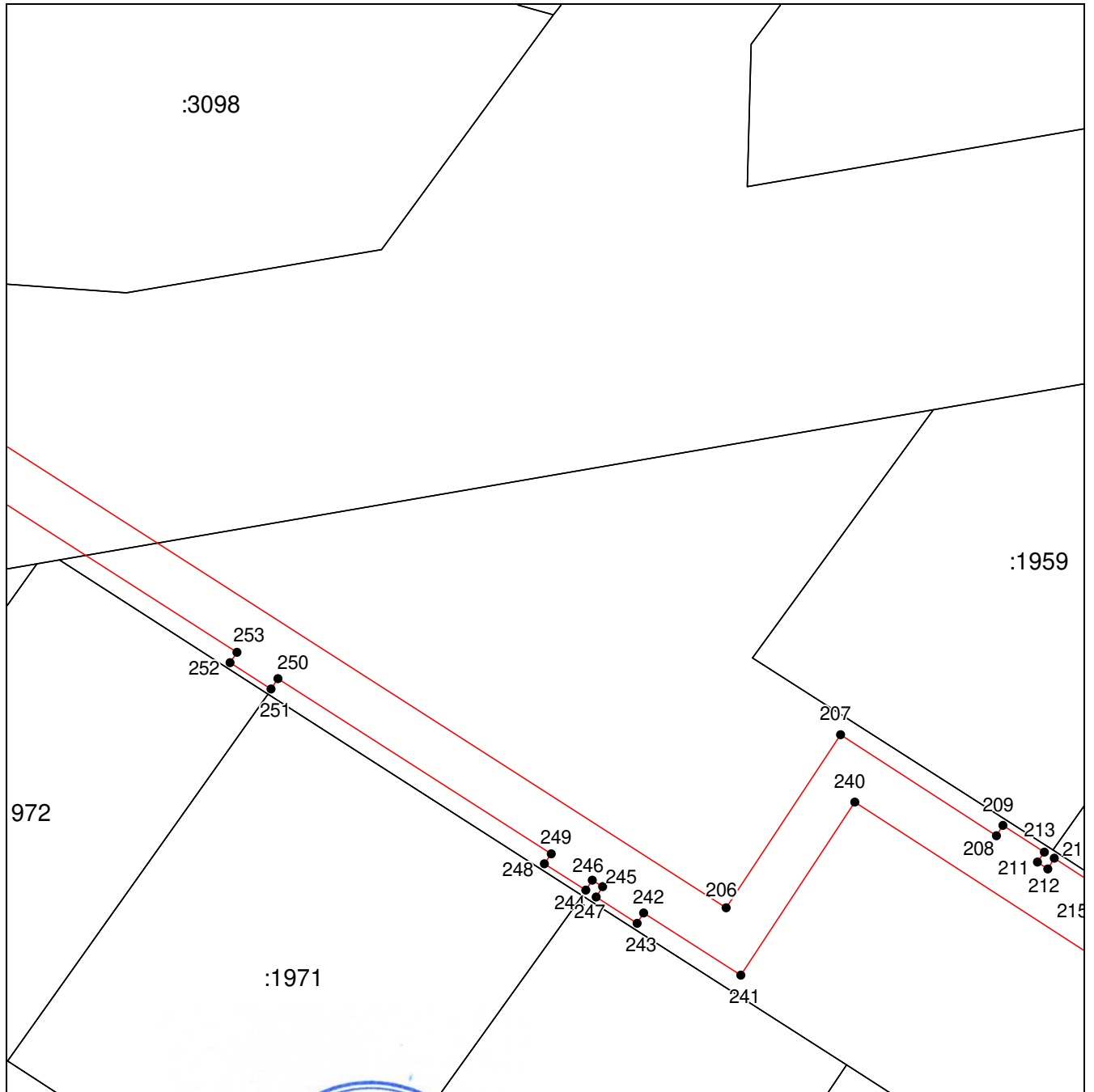
Место для оттиска печати (при наличии) лица, составившего описание местоположения границ объекта



Схема расположения границ публичного сервитута
Строительство сети газораспределения высокого и низкого давления с газопроводами-вводами в д. Крестовоздвиженское Завьяловского района УР
(наименование объекта, местоположение границ которого описано)

План границ объекта

Выносной лист №20



Масштаб 1:500

Используемые условные знаки и обозначения приведены на отдельной странице в конце раздела.

Подпись _____ Дата 07 декабря 2024 года

Место для оттиска печати (при наличии) лица, составившего описание местоположения границ объекта


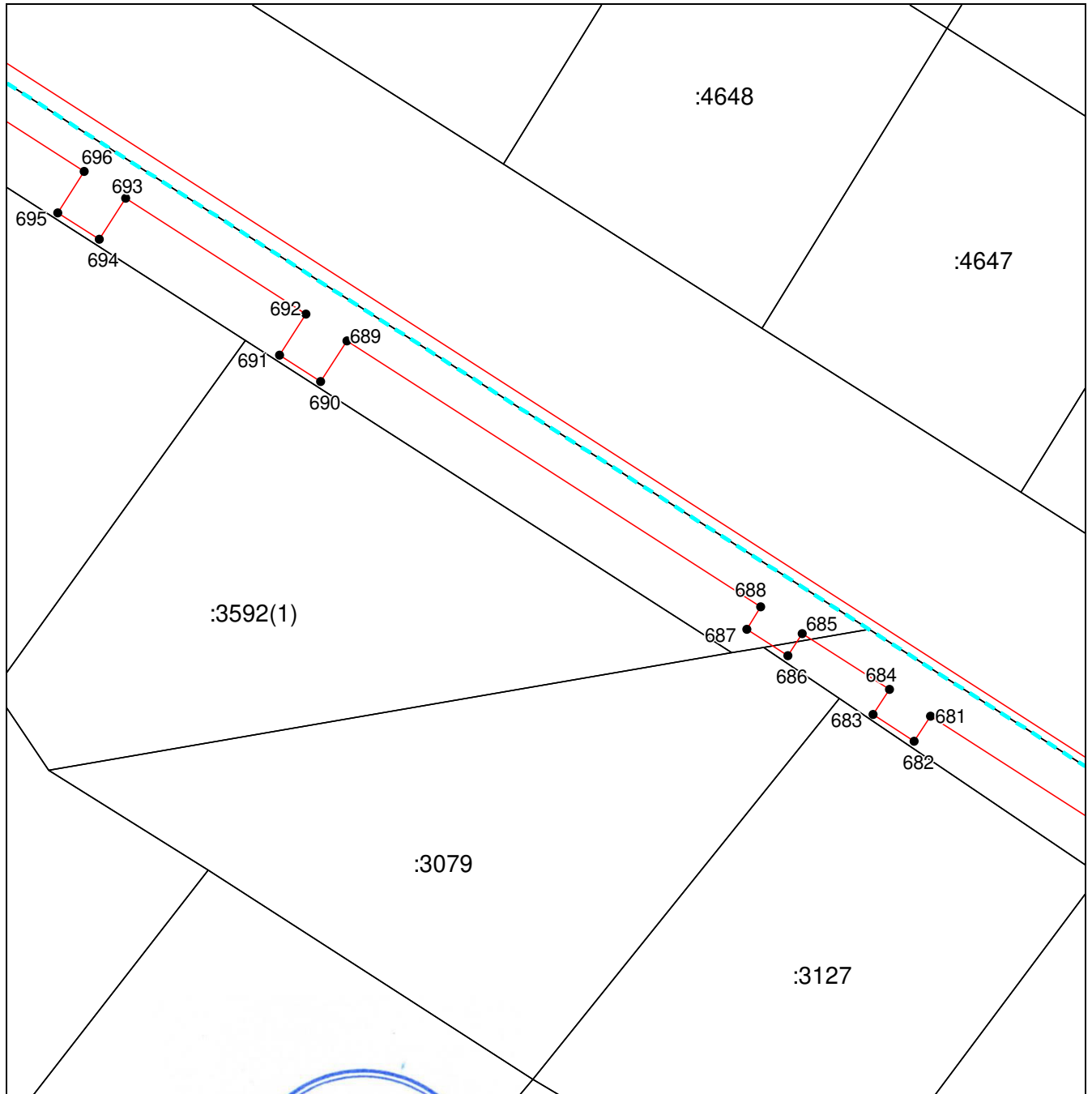


Схема расположения границ публичного сервитута
Строительство сети газораспределения высокого и низкого давления с газопроводами-вводами в д. Крестовоздвиженское Завьяловского района УР
(наименование объекта, местоположение границ которого описано)

План границ объекта

Выносной лист №21



Масштаб 1:500

Используемые условные знаки и обозначения приведены на отдельной странице в конце раздела.

Подпись _____ Дата 07 декабря 2024 года

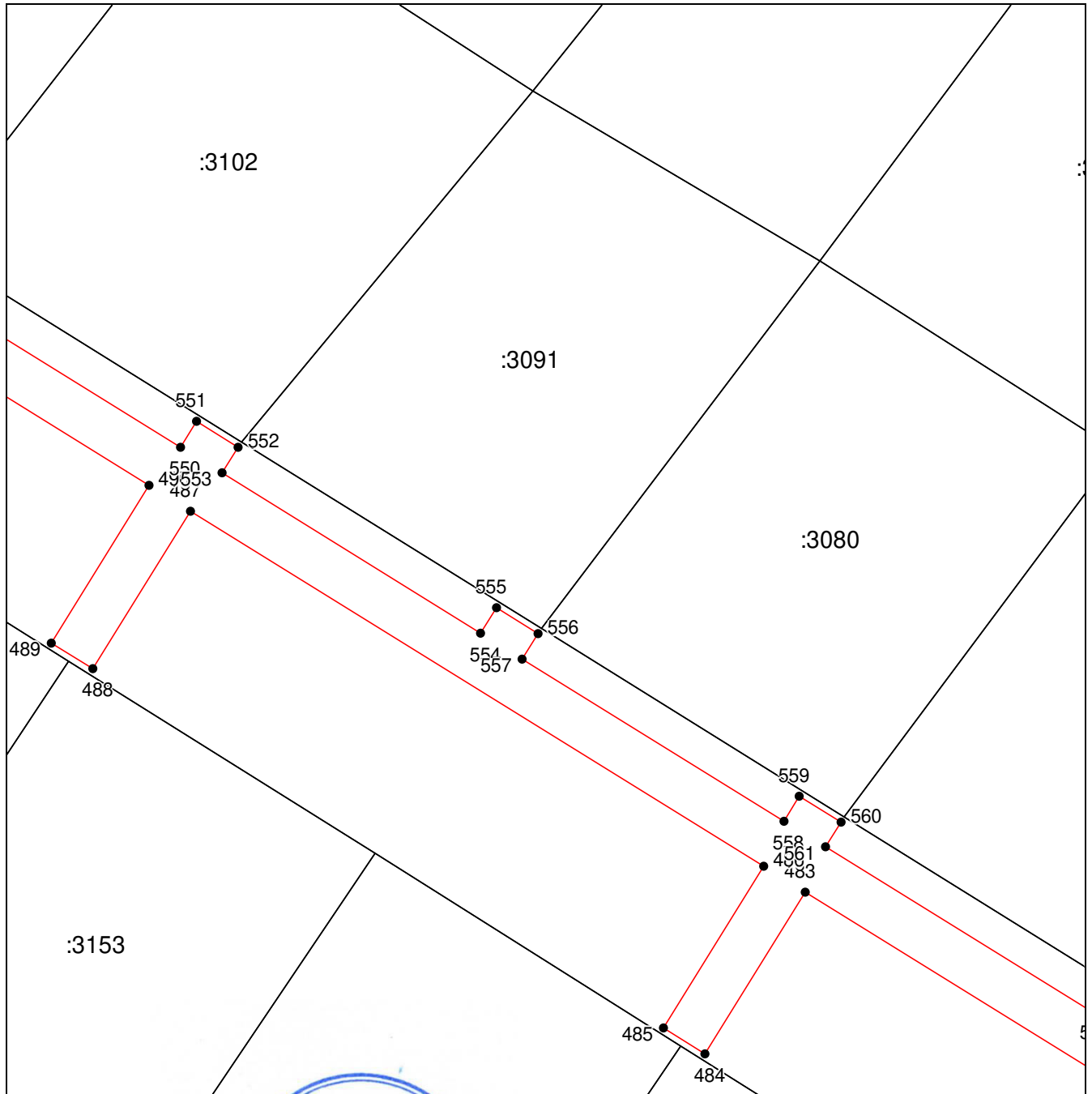
Место для оттиска печати (при наличии) лица, составившего описание местоположения границ объекта



Схема расположения границ публичного сервитута
Строительство сети газораспределения высокого и низкого давления с газопроводами-вводами в д. Крестовоздвиженское Завьяловского района УР
(наименование объекта, местоположение границ которого описано)

План границ объекта

Выносной лист №22



Масштаб 1:500

Используемые условные знаки и обозначения приведены на отдельной странице в конце раздела.

Подпись _____ Дата 07 декабря 2024 года

Место для оттиска печати (при наличии) лица, составившего описание местоположения границ объекта



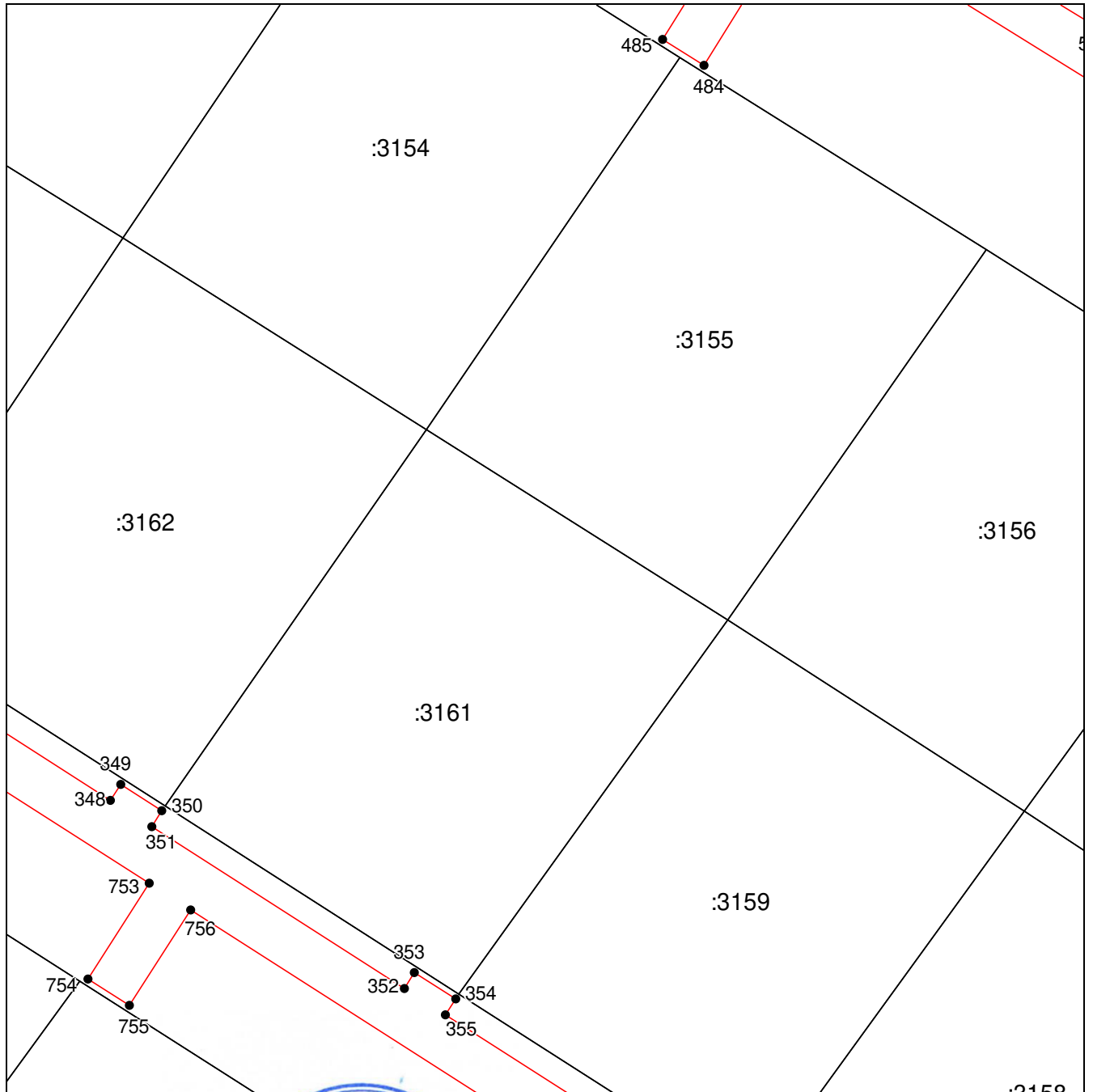
Схема расположения границ публичного сервитута

Строительство сети газораспределения высокого и низкого давления с газопроводами-вводами в д. Крестовоздвиженское Завьяловского района УР

(наименование объекта, местоположение границ которого описано)

План границ объекта

Выносной лист №23



Масштаб 1:500

Используемые условные знаки и обозначения приведены на отдельной странице в конце раздела.

Подпись _____ Дата 07 декабря 2024 года

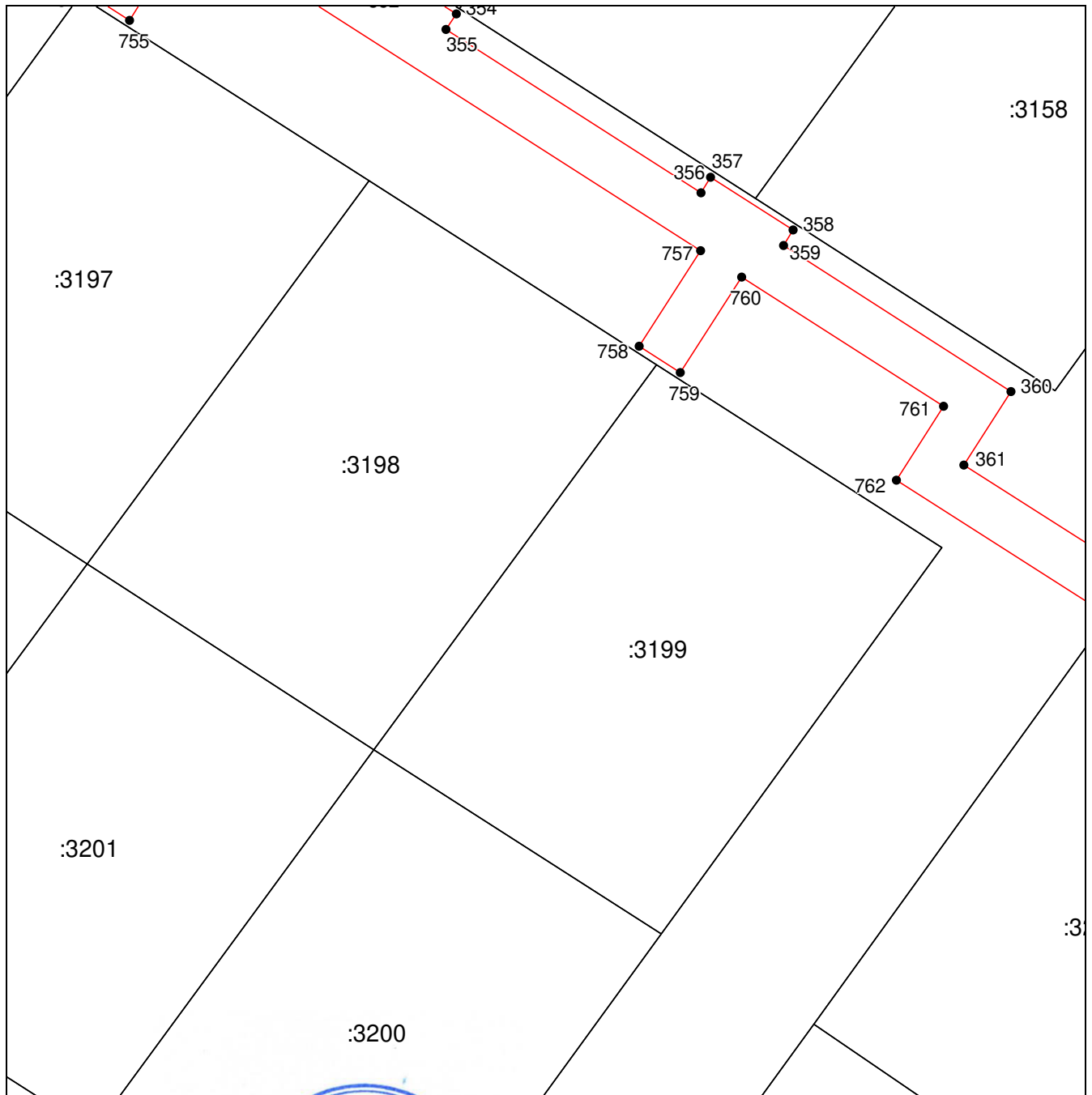
Место для оттиска печати (при наличии) лица, составившего описание местоположения границ объекта



Схема расположения границ публичного сервитута
Строительство сети газораспределения высокого и низкого давления с газопроводами-вводами в д. Крестовоздвиженское Завьяловского района УР
(наименование объекта, местоположение границ которого описано)

План границ объекта

Выносной лист №24



Масштаб 1:500

Используемые условные знаки и обозначения приведены на отдельной странице в конце раздела.

Подпись _____ Дата 07 декабря 2024 года

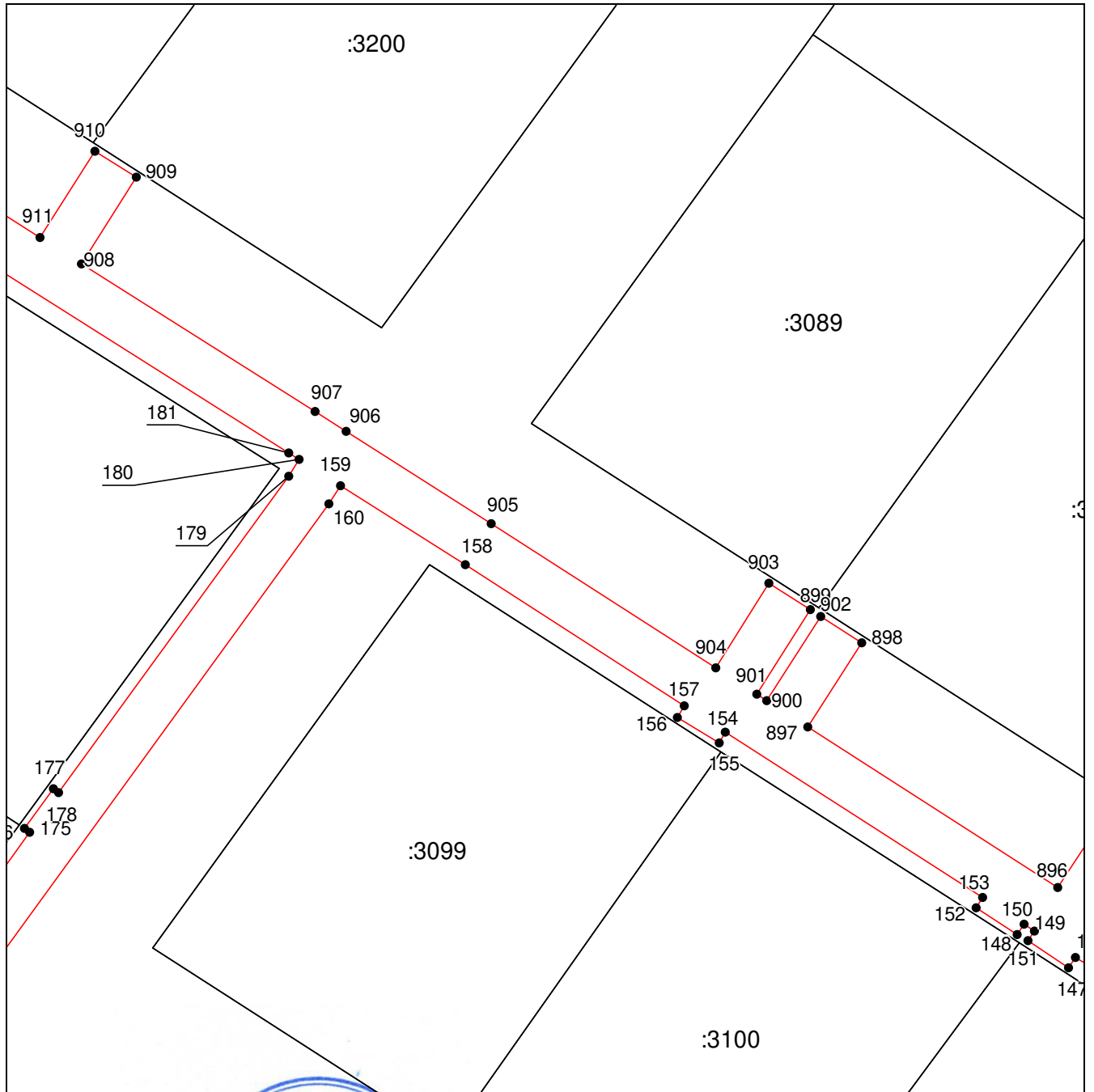
Место для оттиска печати (при наличии) лица, составившего описание местоположения границ объекта



Схема расположения границ публичного сервитута
Строительство сети газораспределения высокого и низкого давления с газопроводами-вводами в д. Крестовоздвиженское Завьяловского района УР
(наименование объекта, местоположение границ которого описано)

План границ объекта

Выносной лист №25



Масштаб 1:500

Используемые условные знаки и обозначения приведены на отдельной странице в конце раздела.

Подпись _____ Дата 07 декабря 2024 года

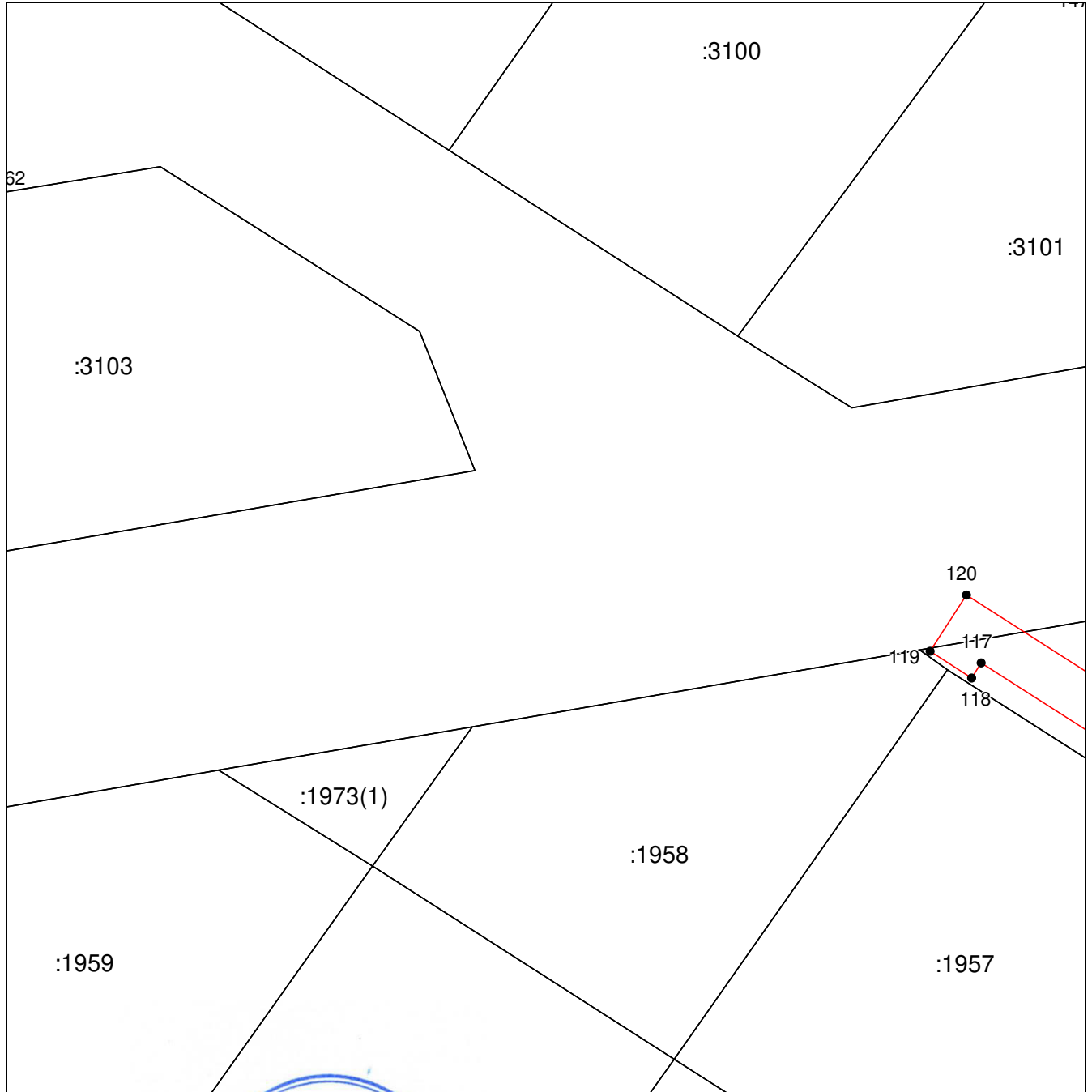
Место для оттиска печати (при наличии) лица, составившего описание местоположения границ объекта



Схема расположения границ публичного сервитута
Строительство сети газораспределения высокого и низкого давления с газопроводами-вводами в д. Крестовоздвиженское Завьяловского района УР
(наименование объекта, местоположение границ которого описано)

План границ объекта

Выносной лист №26



Масштаб 1:500

Используемые условные знаки и обозначения приведены на отдельной странице в конце раздела.

Подпись _____ Дата 07 декабря 2024 года

Место для оттиска печати (при наличии) лица, составившего описание местоположения границ объекта



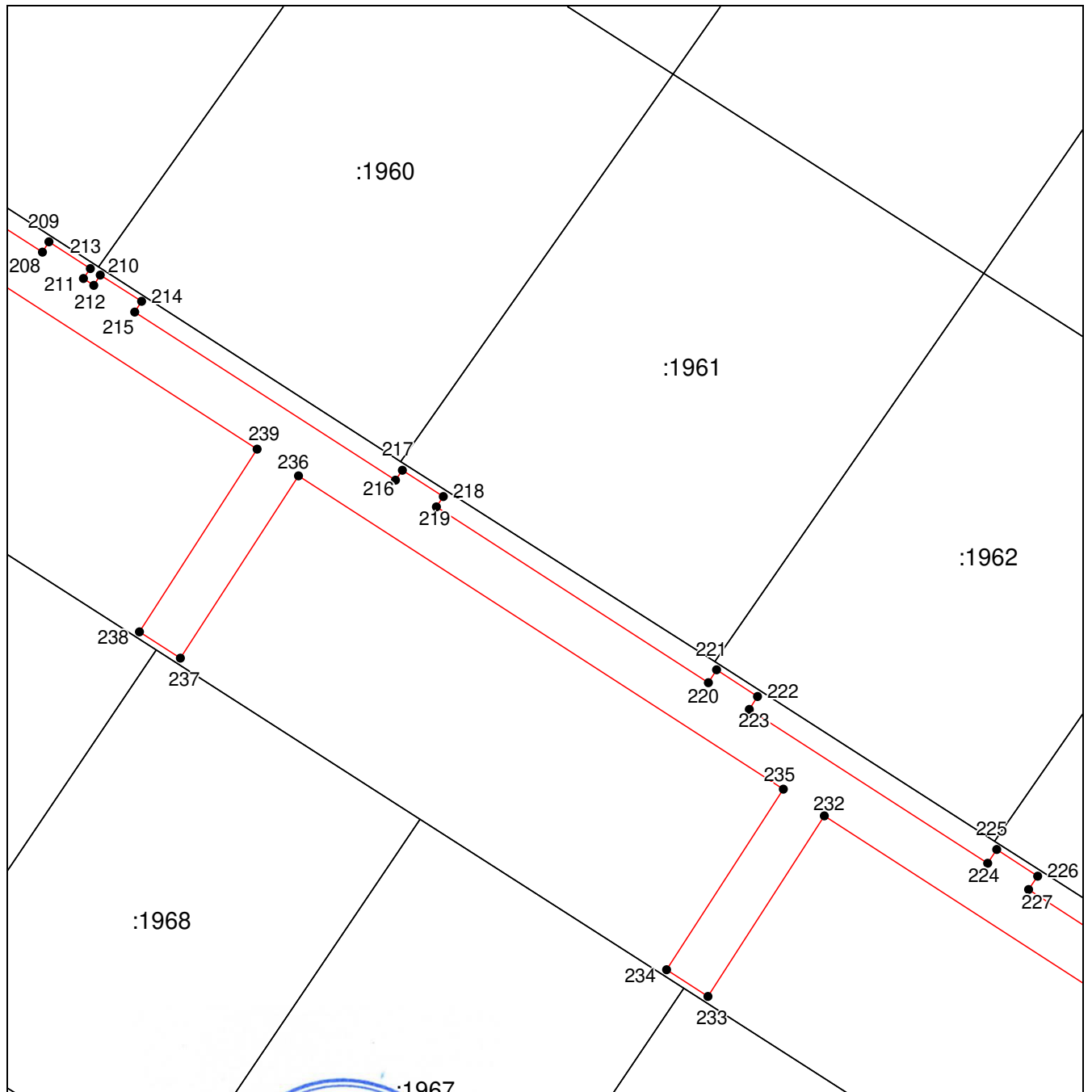
Схема расположения границ публичного сервитута

Строительство сети газораспределения высокого и низкого давления с газопроводами-вводами в д. Крестовоздвиженское Завьяловского района УР

(наименование объекта, местоположение границ которого описано)

План границ объекта

Выносной лист №27



Масштаб 1:500

Используемые условные знаки и обозначения приведены на отдельной странице в конце раздела.

Подпись _____ Дата 07 декабря 2024 года

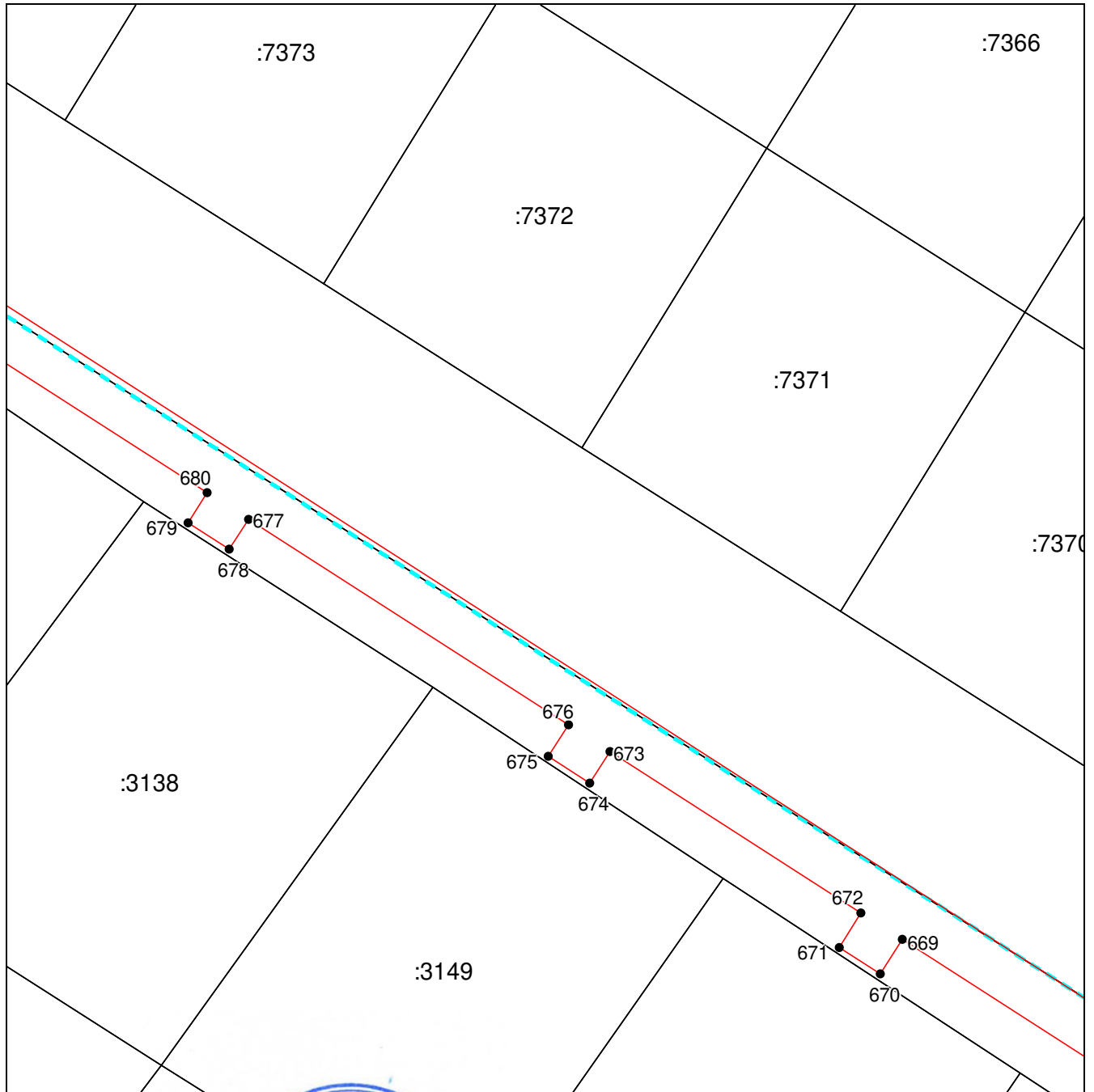
Место для оттиска печати (при наличии) лица, составившего описание местоположения границ объекта



Схема расположения границ публичного сервитута
Строительство сети газораспределения высокого и низкого давления с газопроводами-вводами в д. Крестовоздвиженское Завьяловского района УР
(наименование объекта, местоположение границ которого описано)

План границ объекта

Выносной лист №28



Масштаб 1:500

Используемые условные знаки и обозначения приведены на отдельной странице в конце раздела.

Подпись _____ Дата 07 декабря 2024 года

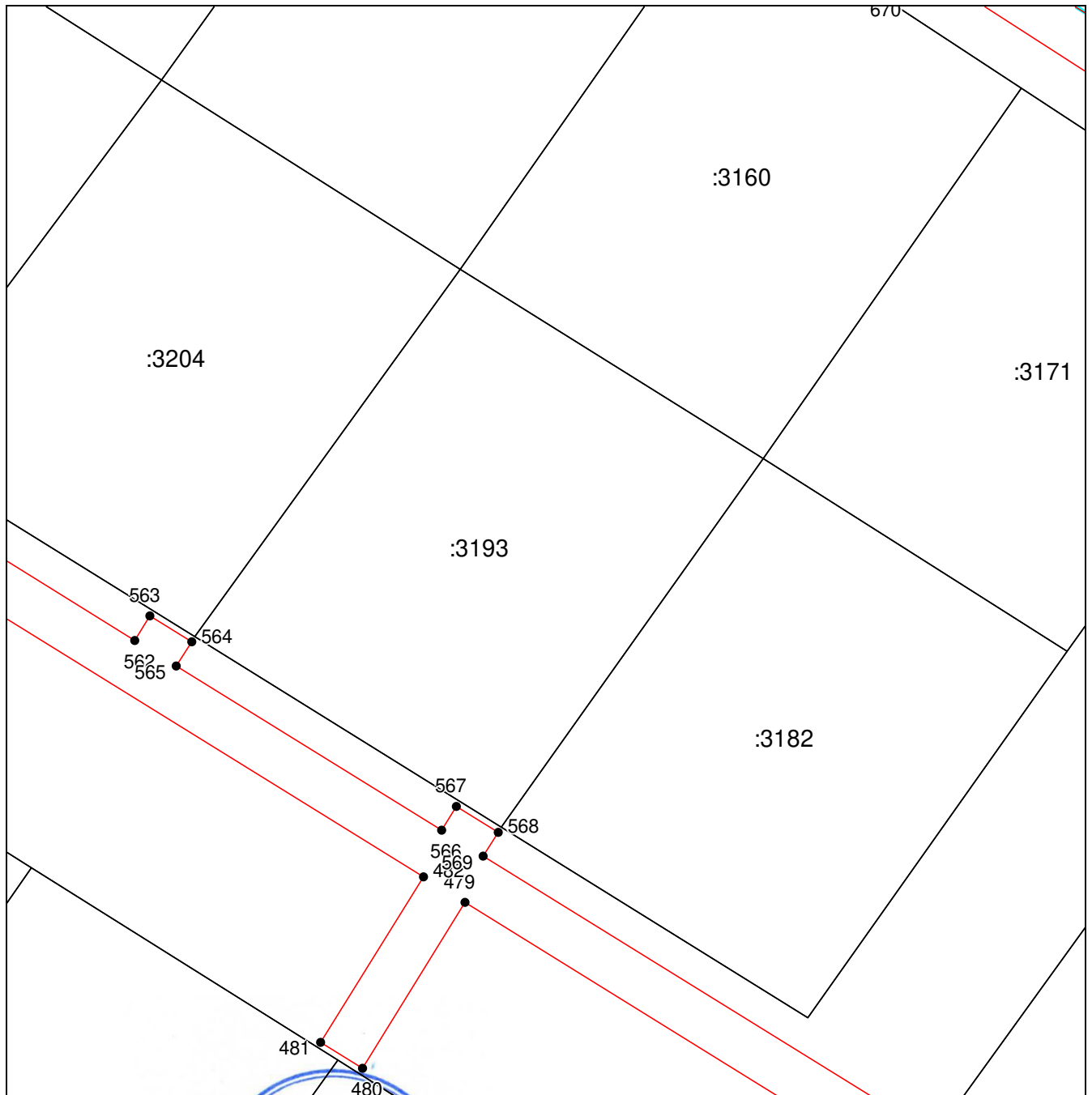
Место для оттиска печати (при наличии) лица, составившего описание местоположения границ объекта



Схема расположения границ публичного сервитута
Строительство сети газораспределения высокого и низкого давления с газопроводами-вводами в д. Крестовоздвиженское Завьяловского района УР
(наименование объекта, местоположение границ которого описано)

План границ объекта

Выносной лист №29



Масштаб 1:500

Используемые условные знаки и обозначения приведены на отдельной странице в конце раздела.

Подпись _____ Дата 07 декабря 2024 года

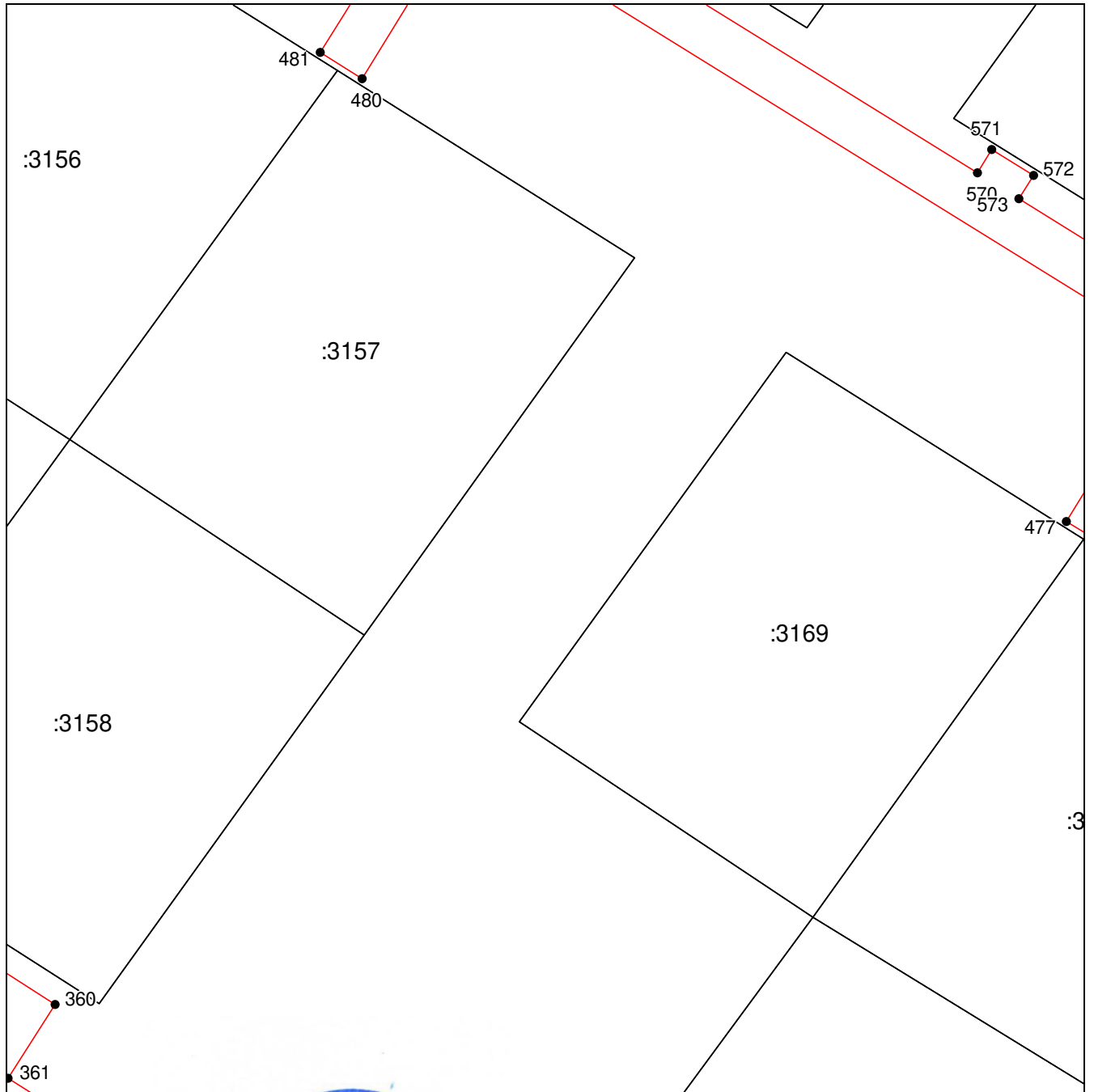
Место для оттиска печати (при наличии) лица, составившего описание местоположения границ объекта



Схема расположения границ публичного сервитута
Строительство сети газораспределения высокого и низкого давления с газопроводами-вводами в д. Крестовоздвиженское Завьяловского района УР
(наименование объекта, местоположение границ которого описано)

План границ объекта

Выносной лист №30



Масштаб 1:500

Используемые условные знаки и обозначения приведены на отдельной странице в конце раздела.

Подпись _____ Дата 07 декабря 2024 года

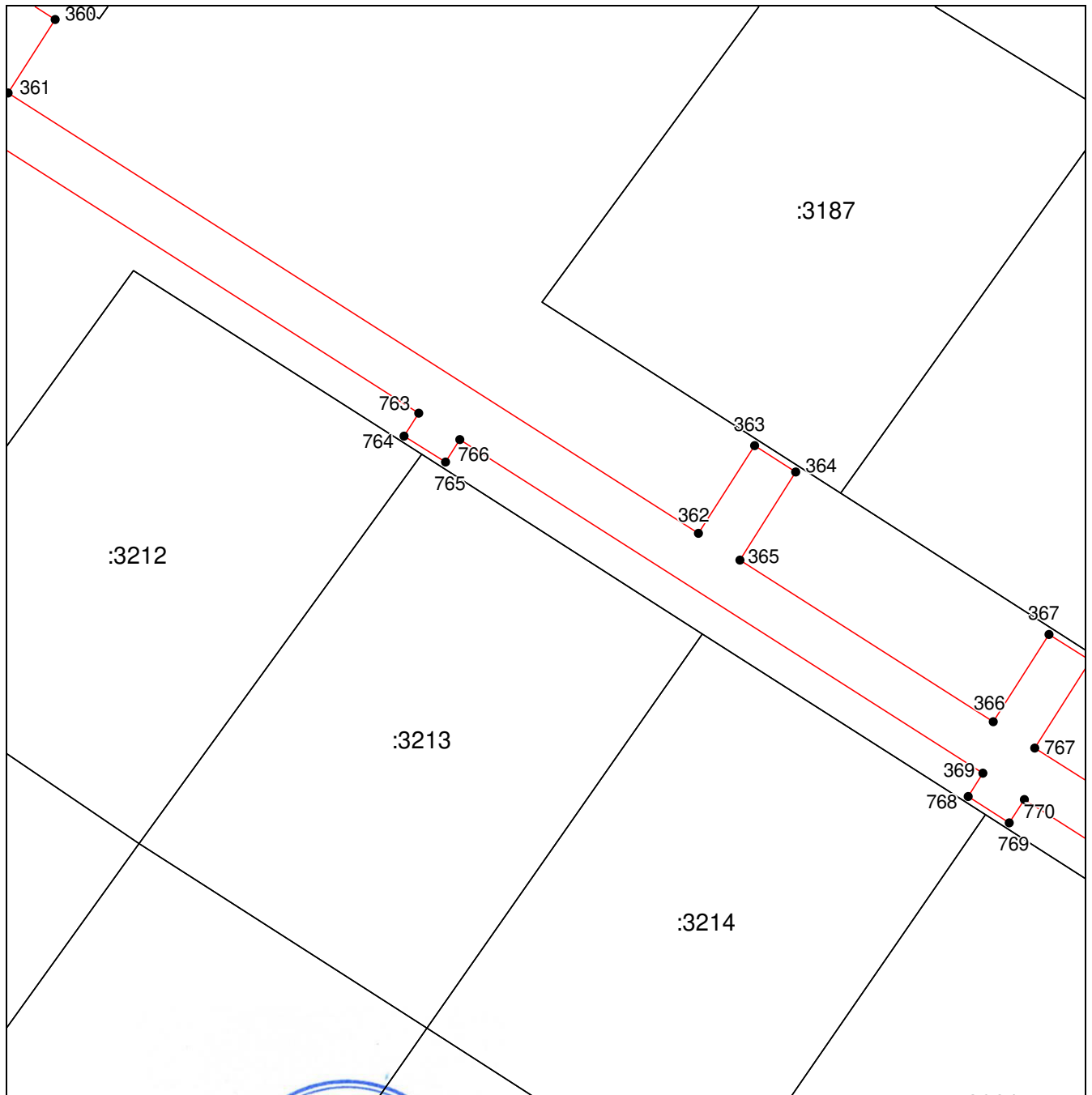
Место для оттиска печати (при наличии) лица, составившего описание местоположения границ объекта



Схема расположения границ публичного сервитута
Строительство сети газораспределения высокого и низкого давления с газопроводами-вводами в д. Крестовоздвиженское Завьяловского района УР
(наименование объекта, местоположение границ которого описано)

План границ объекта

Выносной лист №31



Масштаб 1:500

Используемые условные знаки и обозначения приведены на отдельной странице в конце раздела.

Подпись _____ Дата 07 декабря 2024 года

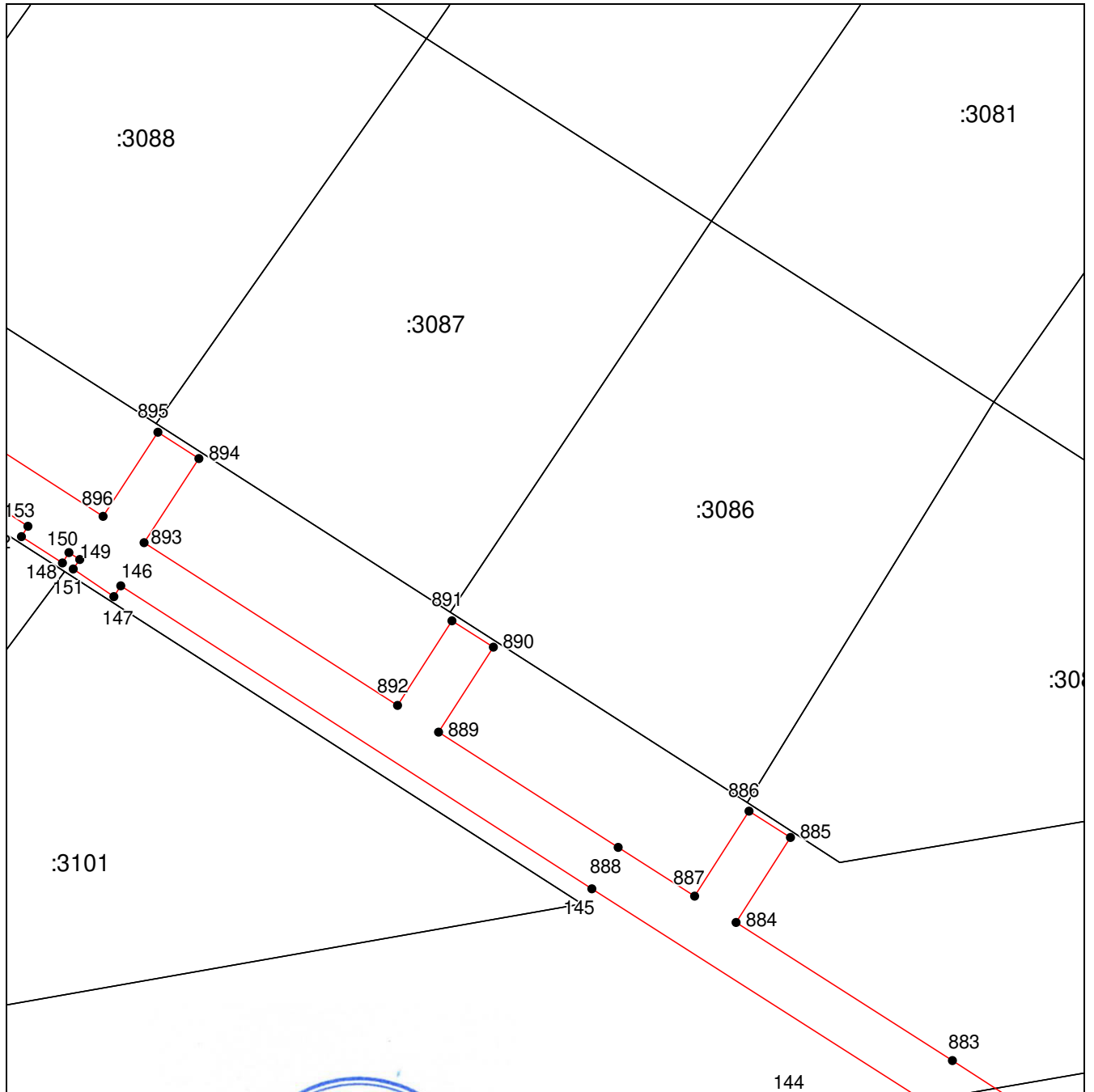
Место для оттиска печати (при наличии) лица, составившего описание местоположения границ объекта



Схема расположения границ публичного сервитута
Строительство сети газораспределения высокого и низкого давления с газопроводами-вводами в д. Крестовоздвиженское Завьяловского района УР
(наименование объекта, местоположение границ которого описано)

План границ объекта

Выносной лист №32



Масштаб 1:500

Используемые условные знаки и обозначения приведены на отдельной странице в конце раздела.

Подпись _____ Дата 07 декабря 2024 года

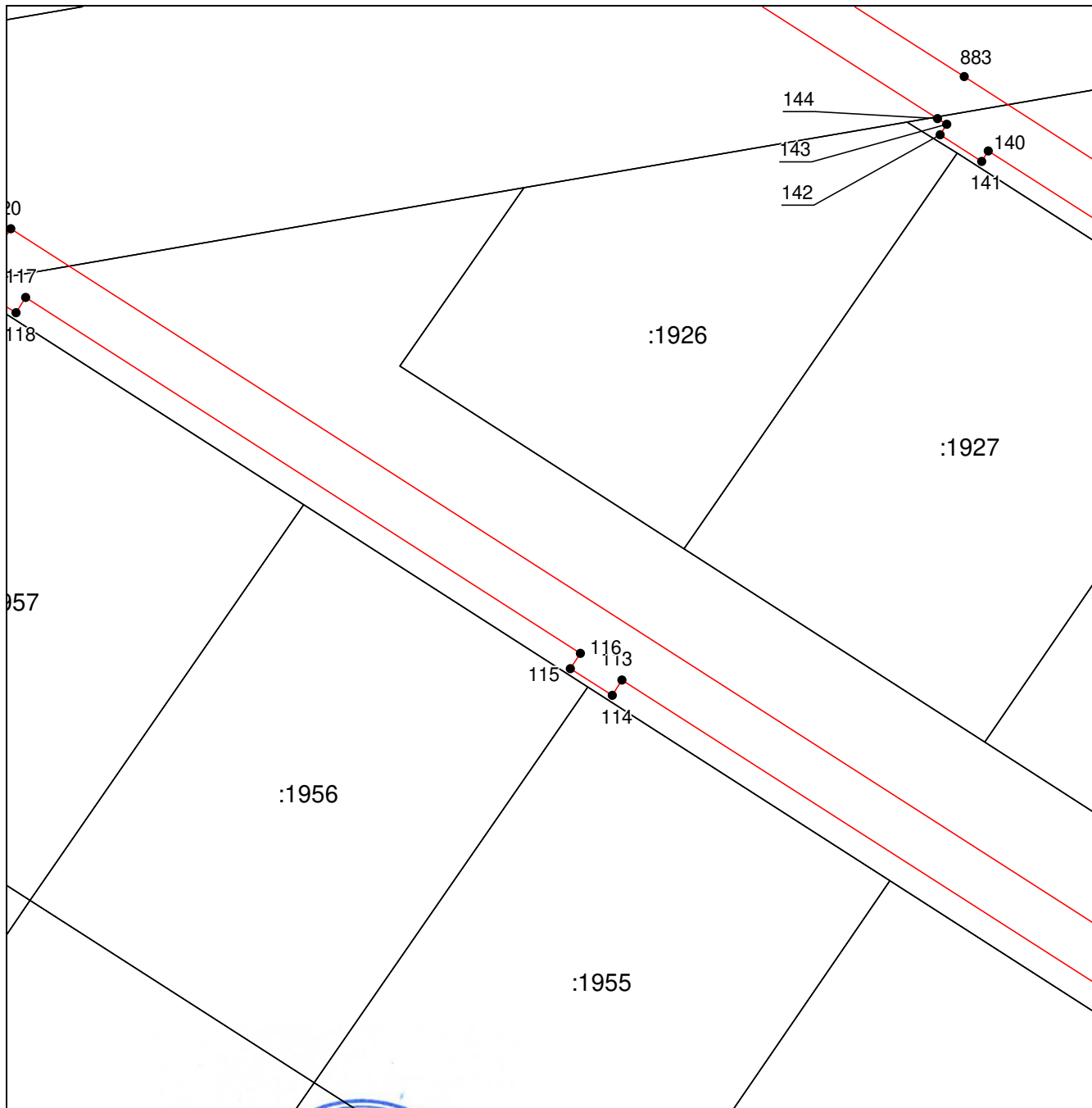
Место для оттиска печати (при наличии) лица, составившего описание местоположения границ объекта



Схема расположения границ публичного сервитута
Строительство сети газораспределения высокого и низкого давления с газопроводами-вводами в д. Крестовоздвиженское Завьяловского района УР
(наименование объекта, местоположение границ которого описано)

План границ объекта

Выносной лист №33



Масштаб 1:500

Используемые условные знаки и обозначения приведены на отдельной странице в конце раздела.

Подпись _____ Дата 07 декабря 2024 года

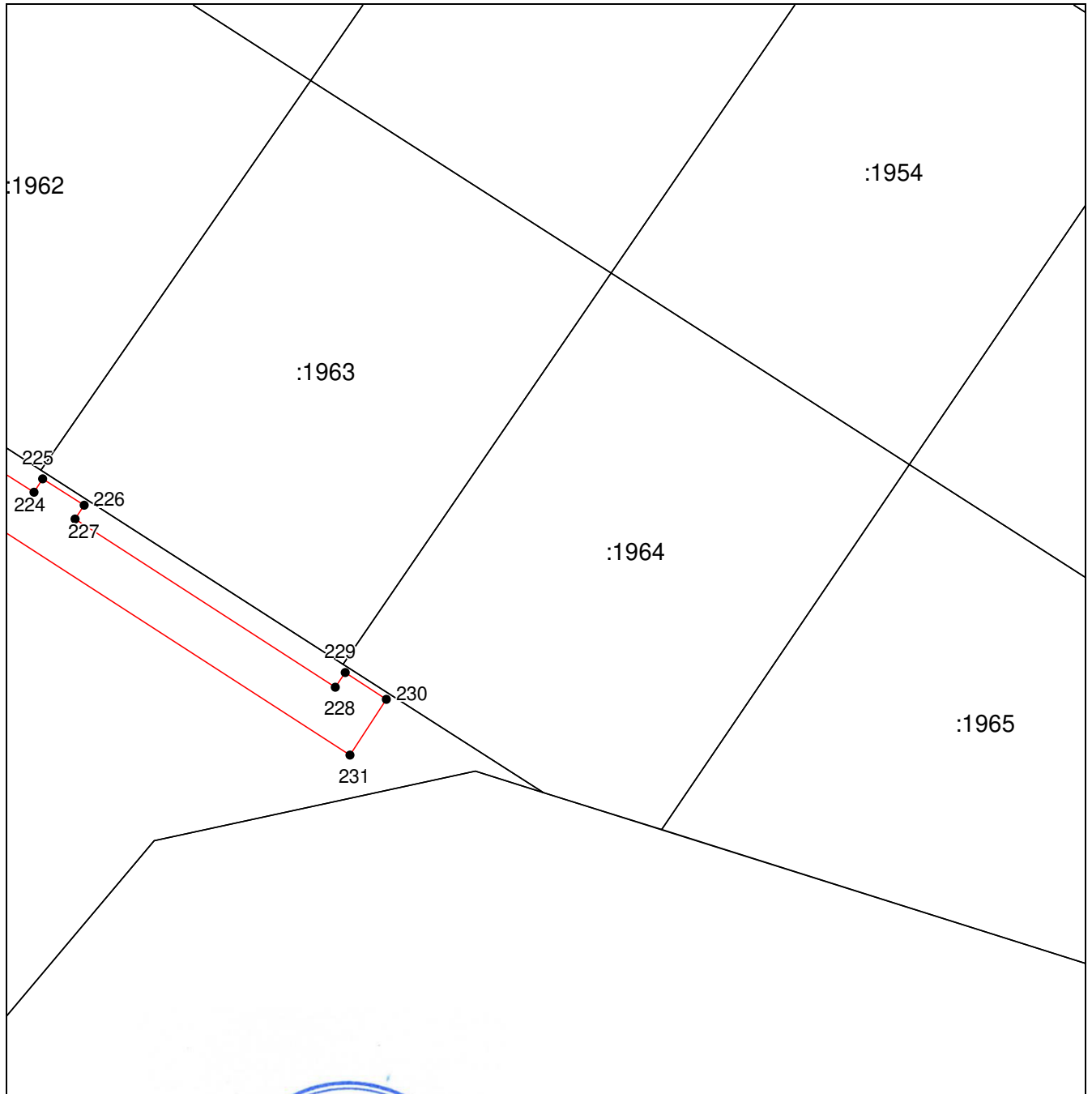
Место для оттиска печати (при наличии) лица, составившего описание местоположения границ объекта



Схема расположения границ публичного сервитута
Строительство сети газораспределения высокого и низкого давления с газопроводами-вводами в д. Крестовоздвиженское Завьяловского района УР
(наименование объекта, местоположение границ которого описано)

План границ объекта

Выносной лист №34



Масштаб 1:500

Используемые условные знаки и обозначения приведены на отдельной странице в конце раздела.

Подпись _____ Дата 07 декабря 2024 года

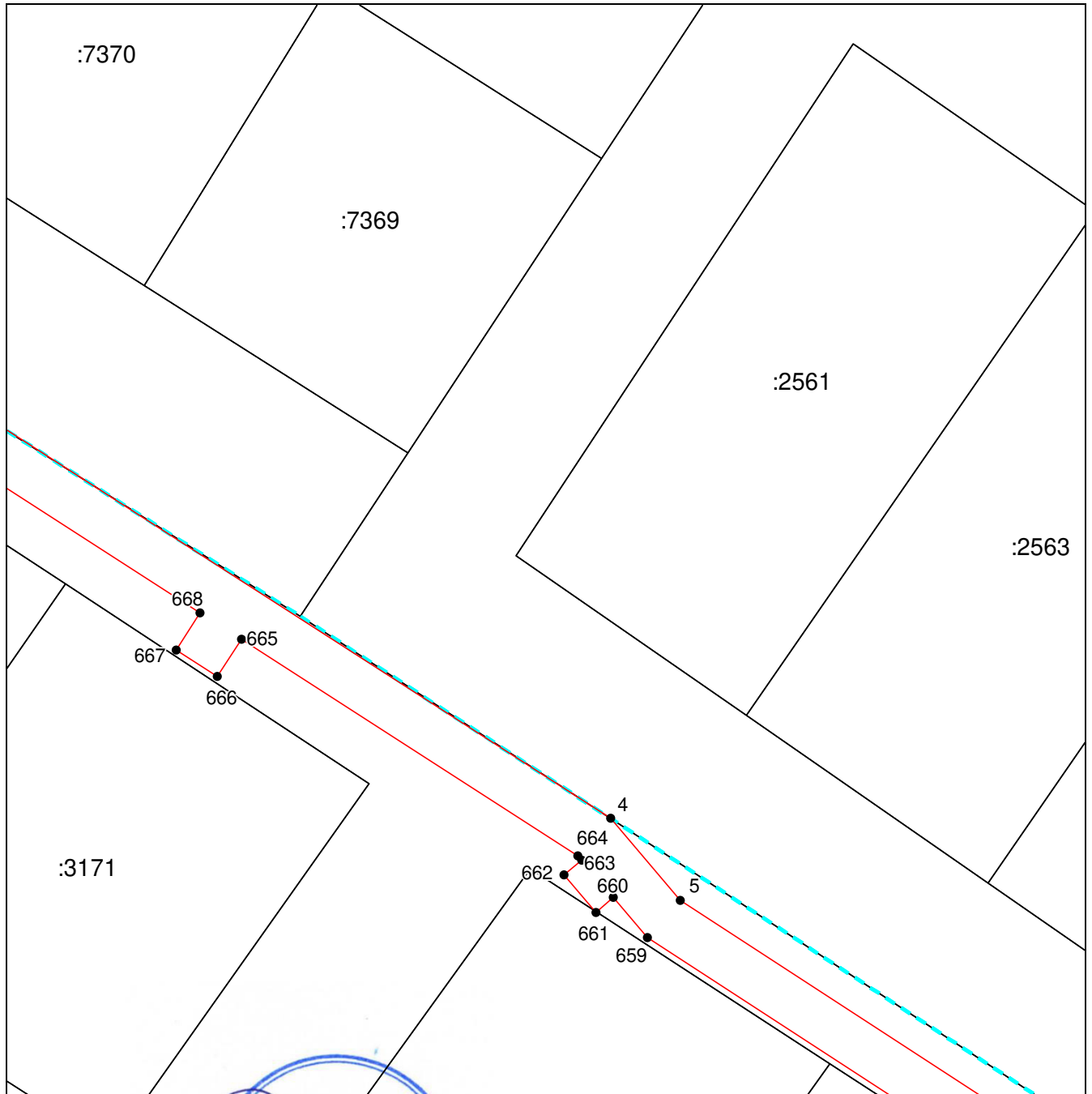
Место для оттиска печати (при наличии) лица, составившего описание местоположения границ объекта



Схема расположения границ публичного сервитута
Строительство сети газораспределения высокого и низкого давления с газопроводами-вводами в д. Крестовоздвиженское Завьяловского района УР
(наименование объекта, местоположение границ которого описано)

План границ объекта

Выносной лист №35



Масштаб 1:500

Используемые условные знаки и обозначения приведены на отдельной странице в конце раздела.

Подпись _____ Дата 07 декабря 2024 года

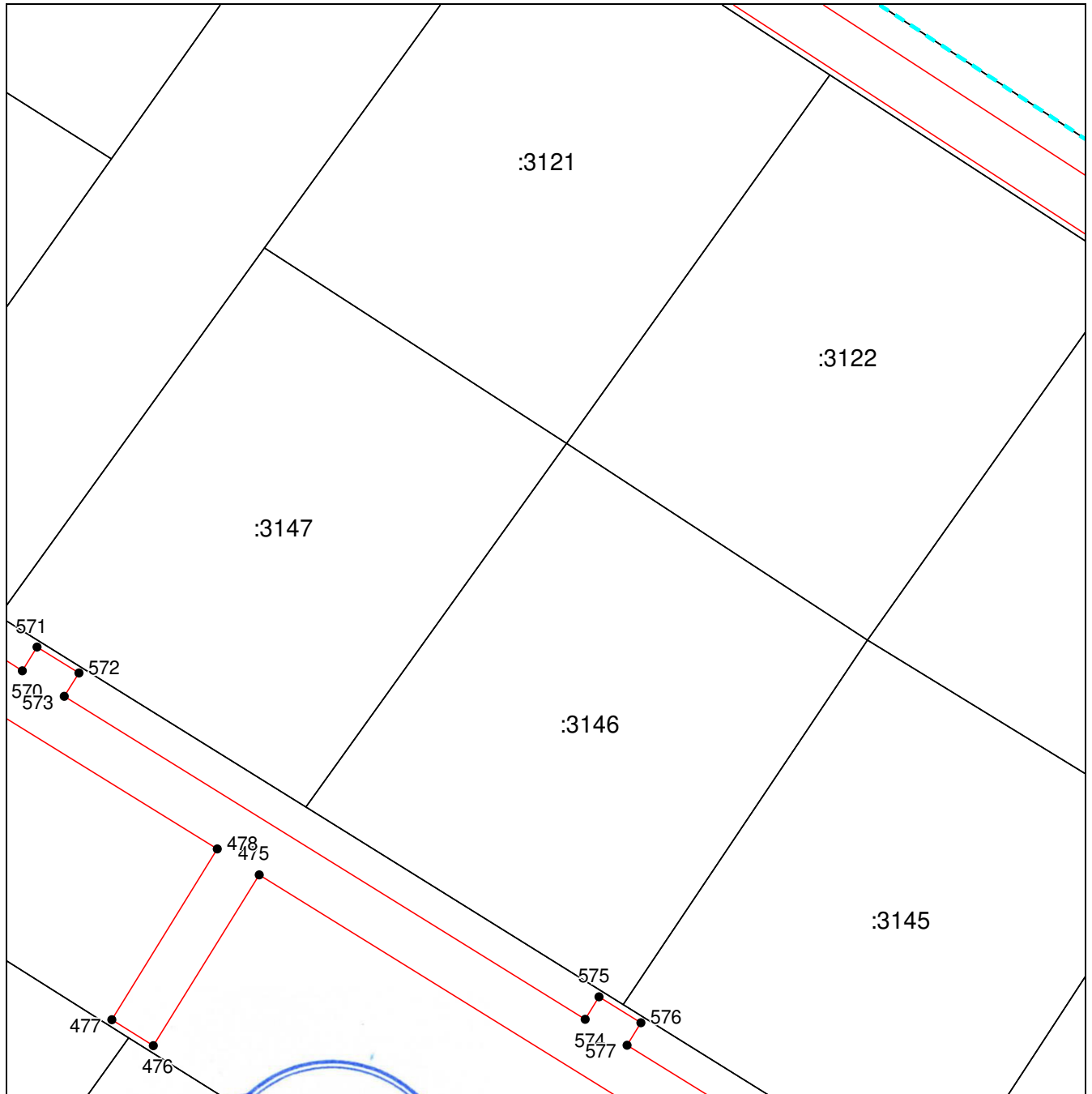
Место для оттиска печати (при наличии) лица, составившего описание местоположения границ объекта



Схема расположения границ публичного сервитута
Строительство сети газораспределения высокого и низкого давления с газопроводами-вводами в д. Крестовоздвиженское Завьяловского района УР
(наименование объекта, местоположение границ которого описано)

План границ объекта

Выносной лист №36



Масштаб 1:500

Используемые условные знаки и обозначения приведены на отдельной странице в конце раздела.

Подпись _____ Дата 07 декабря 2024 года

Место для оттиска печати (при наличии) лица, составившего описание местоположения границ объекта



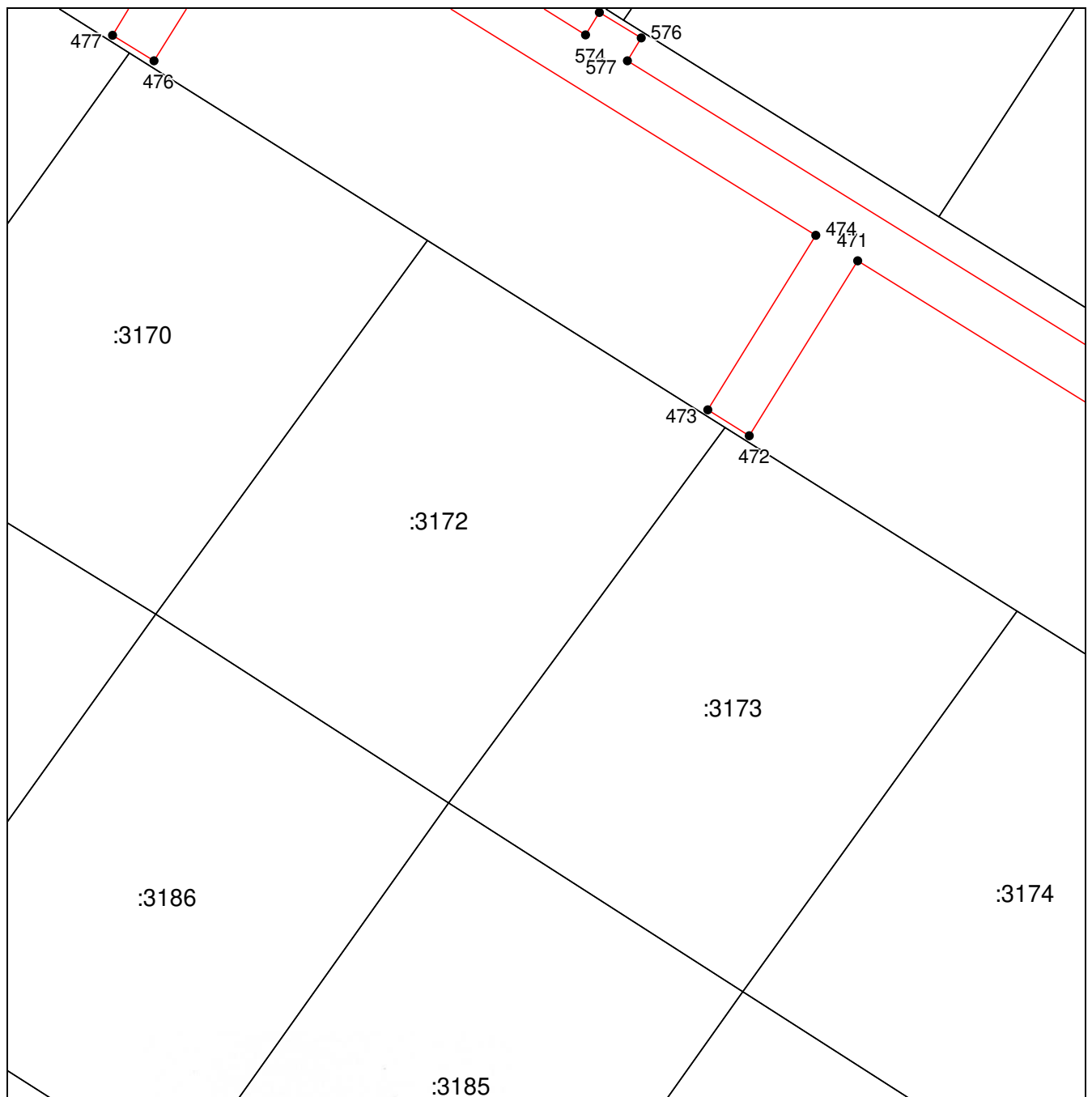
Схема расположения границ публичного сервитута

Строительство сети газораспределения высокого и низкого давления с газопроводами-вводами в д. Крестовоздвиженское Завьяловского района УР

(наименование объекта, местоположение границ которого описано)

План границ объекта

Выносной лист №37



Масштаб 1:500

Используемые условные знаки и обозначения приведены на отдельной странице в конце раздела.

Подпись _____ Дата 07 декабря 2024 года

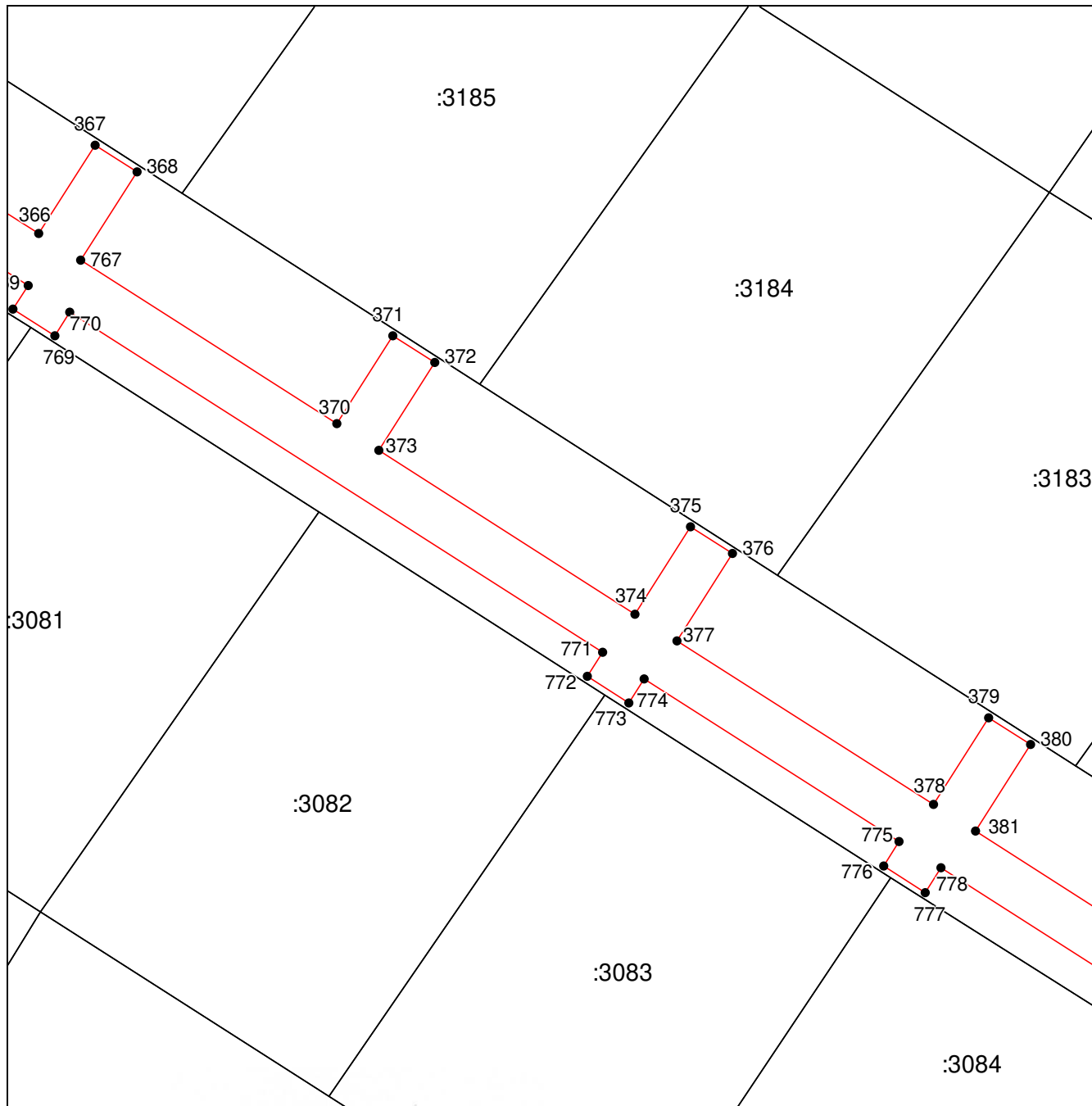
Место для оттиска печати (при наличии) лица, составившего описание местоположения границ объекта



Схема расположения границ публичного сервитута
Строительство сети газораспределения высокого и низкого давления с газопроводами-вводами в д. Крестовоздвиженское Завьяловского района УР
(наименование объекта, местоположение границ которого описано)

План границ объекта

Выносной лист №38



Масштаб 1:500

Используемые условные знаки и обозначения приведены на отдельной странице в конце раздела.

Подпись _____ Дата 07 декабря 2024 года

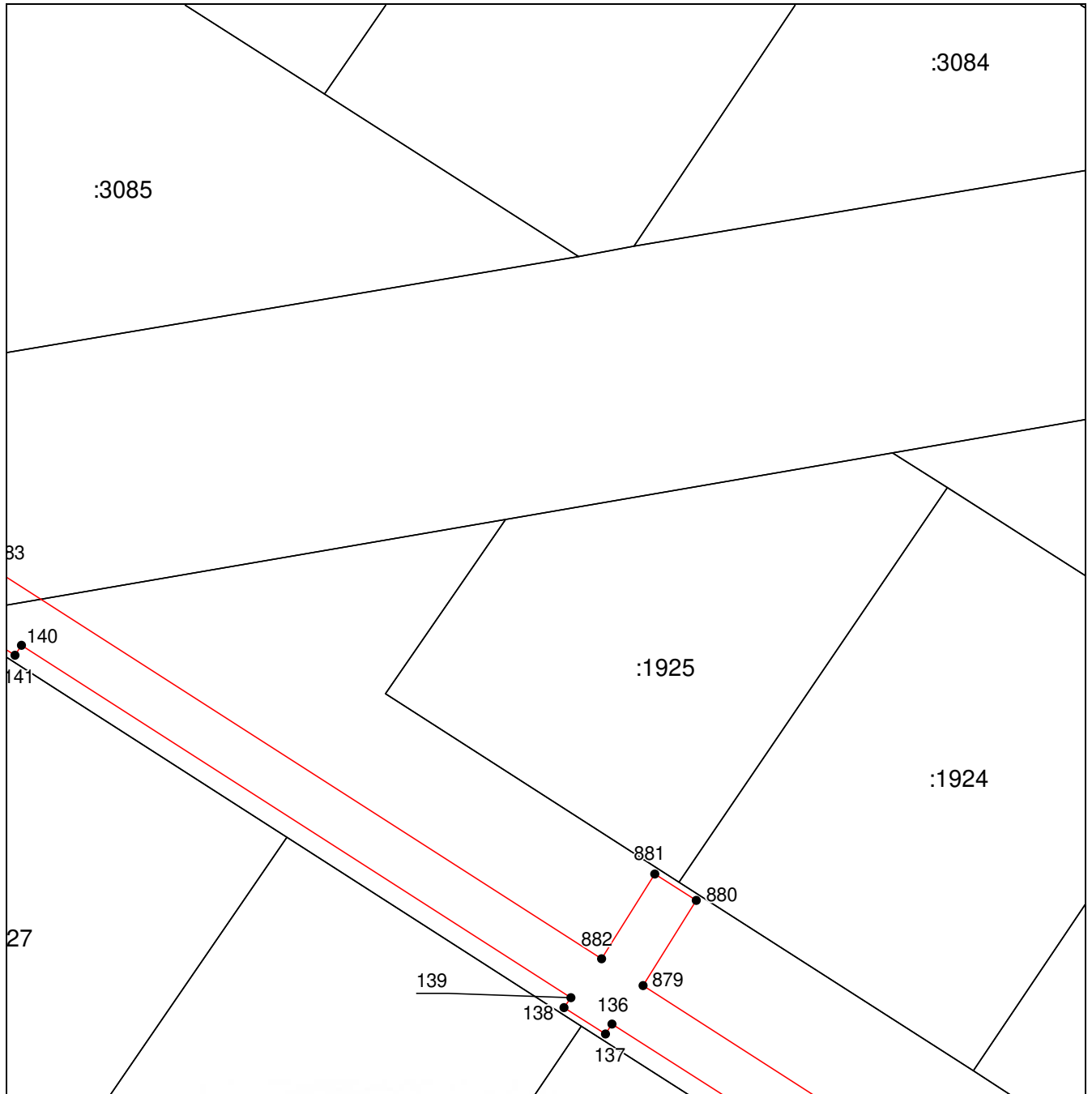
Место для оттиска печати (при наличии) лица, составившего описание местоположения границ объекта



Схема расположения границ публичного сервитута
Строительство сети газораспределения высокого и низкого давления с газопроводами-вводами в д. Крестовоздвиженское Завьяловского района УР
(наименование объекта, местоположение границ которого описано)

План границ объекта

Выносной лист №39



Масштаб 1:500

Используемые условные знаки и обозначения приведены на отдельной странице в конце раздела.

Подпись _____ Дата 07 декабря 2024 года

Место для оттиска печати (при наличии) лица, составившего описание местоположения границ объекта



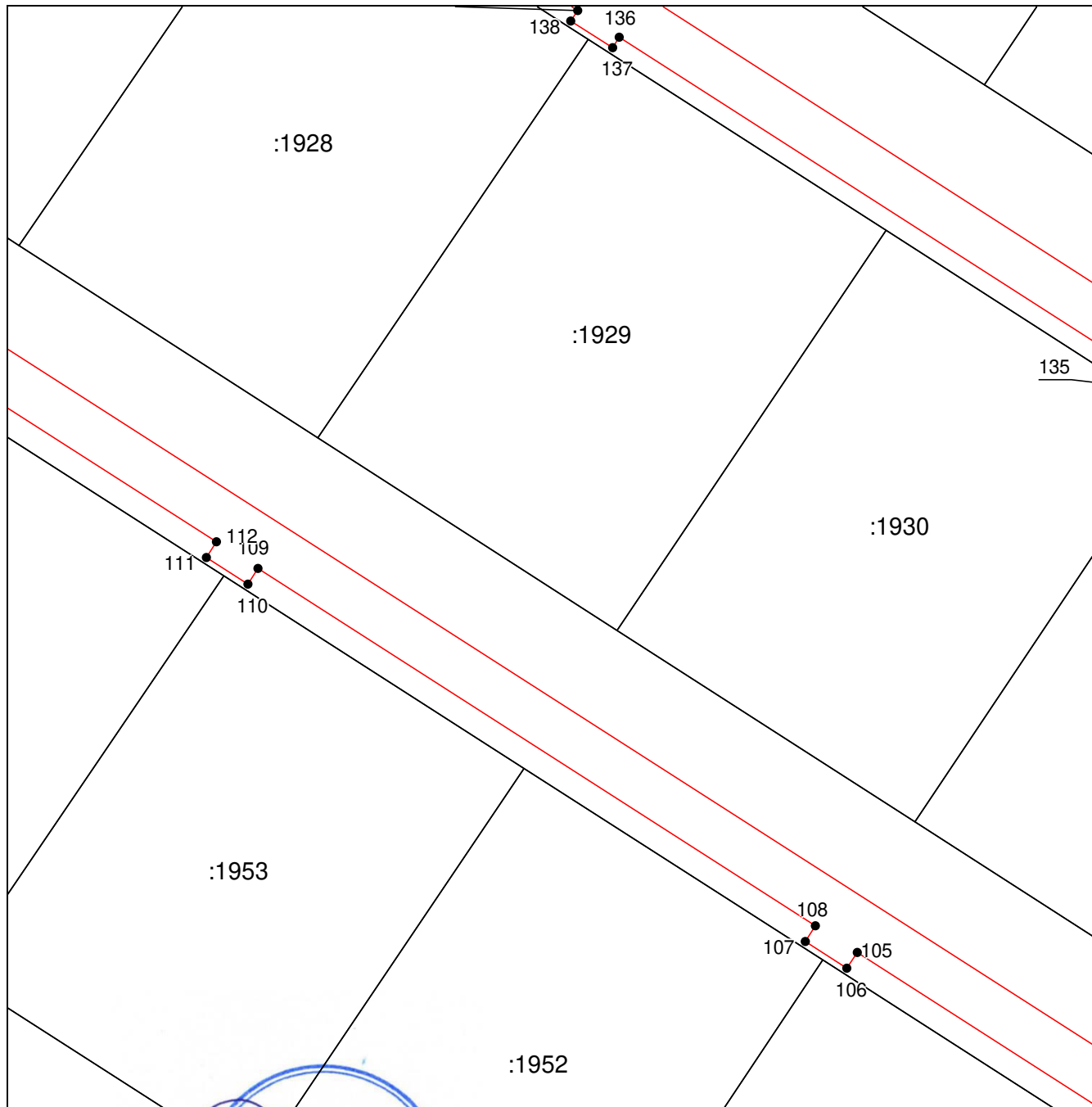
Схема расположения границ публичного сервитута

Строительство сети газораспределения высокого и низкого давления с газопроводами-вводами в д. Крестовоздвиженское Завьяловского района УР

(наименование объекта, местоположение границ которого описано)

План границ объекта

Выносной лист №40



Масштаб 1:500

Используемые условные знаки и обозначения приведены на отдельной странице в конце раздела.

Подпись _____ Дата 07 декабря 2024 года

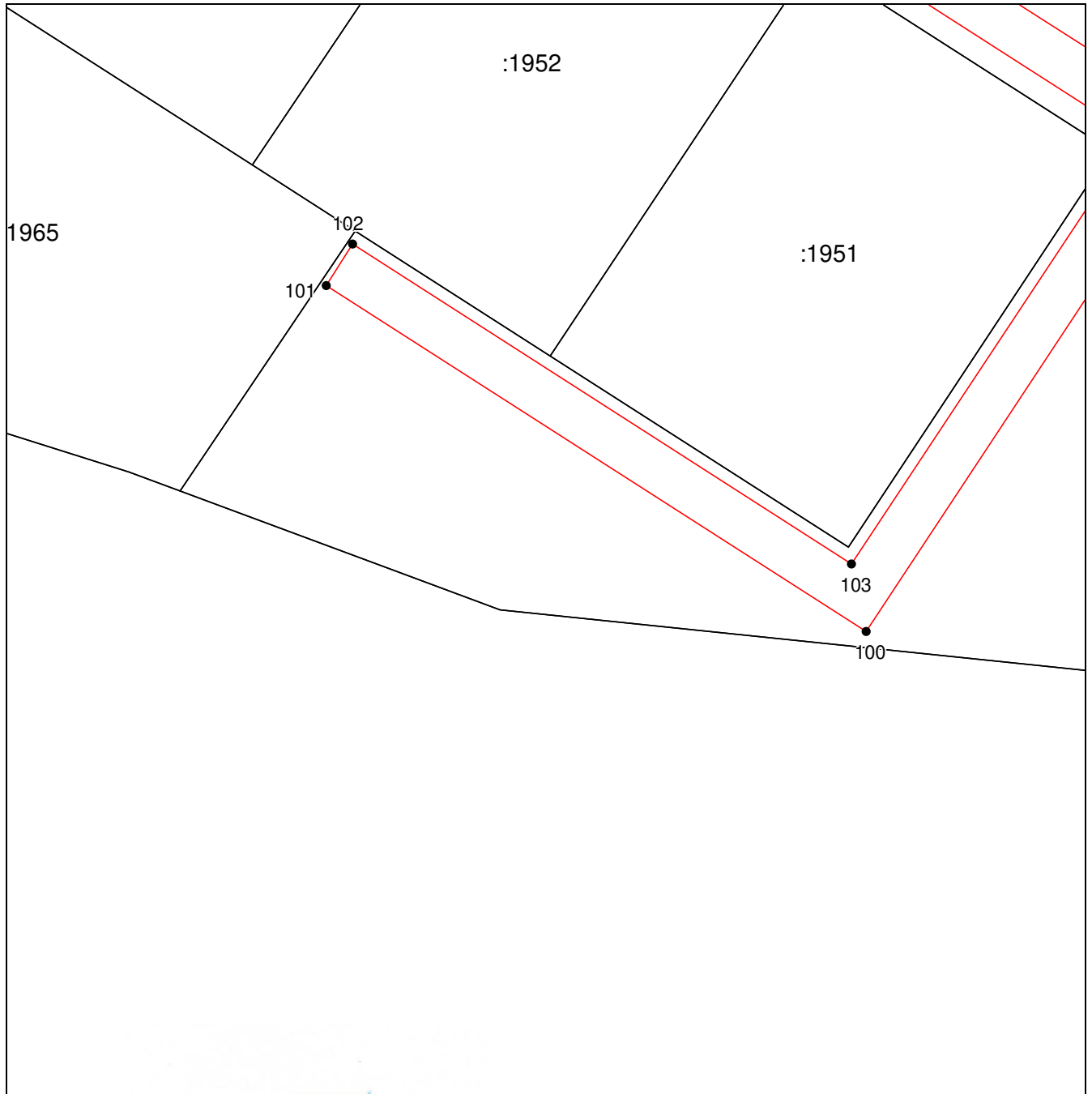
Место для оттиска печати (при наличии) лица, составившего описание местоположения границ объекта



Схема расположения границ публичного сервитута
Строительство сети газораспределения высокого и низкого давления с газопроводами-вводами в д. Крестовоздвиженское Завьяловского района УР
(наименование объекта, местоположение границ которого описано)

План границ объекта

Выносной лист №41



Масштаб 1:500

Используемые условные знаки и обозначения приведены на отдельной странице в конце раздела.

Подпись _____ Дата 07 декабря 2024 года

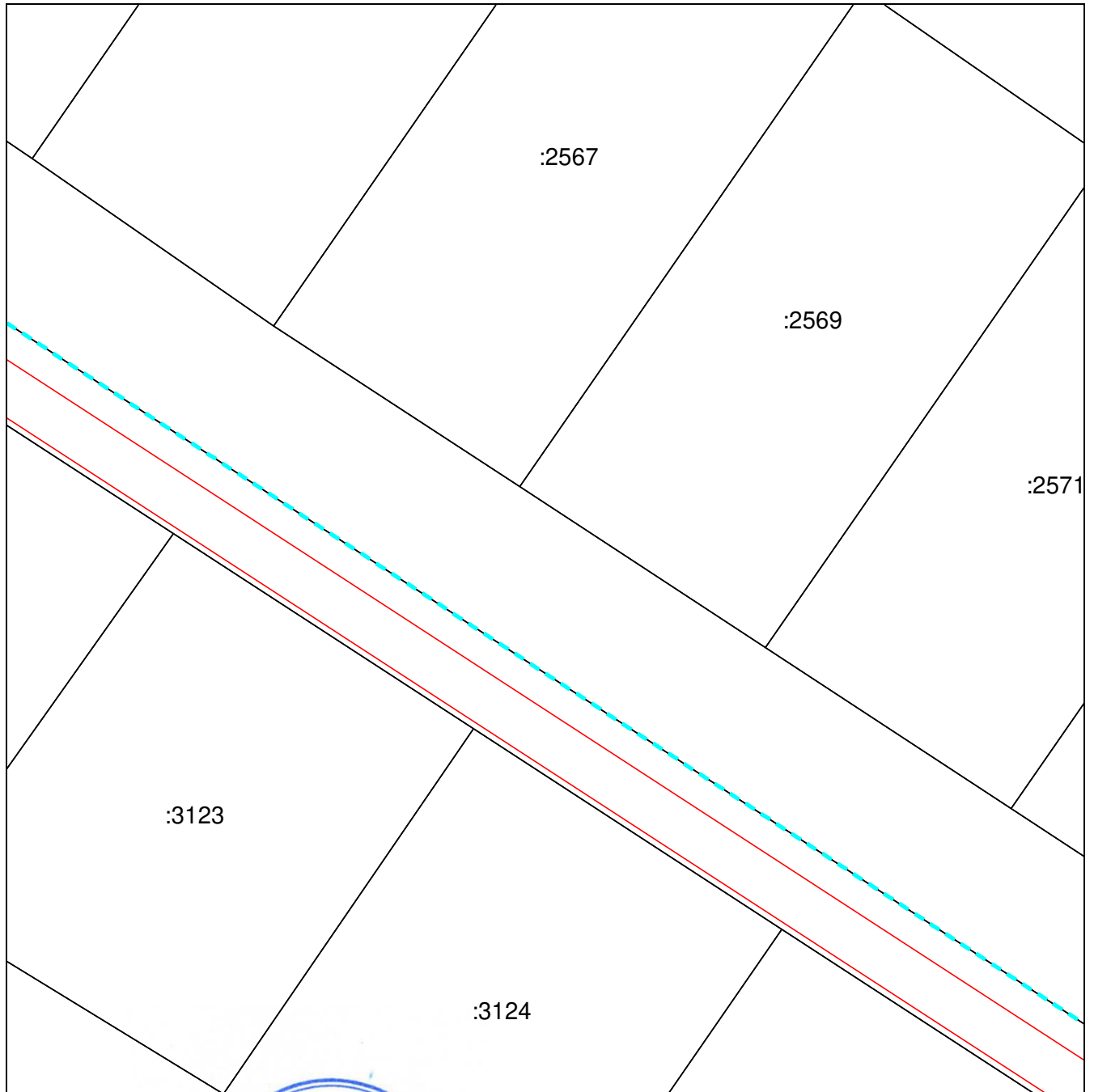
Место для оттиска печати (при наличии) лица, составившего описание местоположения границ объекта



Схема расположения границ публичного сервитута
Строительство сети газораспределения высокого и низкого давления с газопроводами-вводами в д. Крестовоздвиженское Завьяловского района УР
(наименование объекта, местоположение границ которого описано)

План границ объекта

Выносной лист №42



Масштаб 1:500

Используемые условные знаки и обозначения приведены на отдельной странице в конце раздела.

Подпись _____ Дата 07 декабря 2024 года

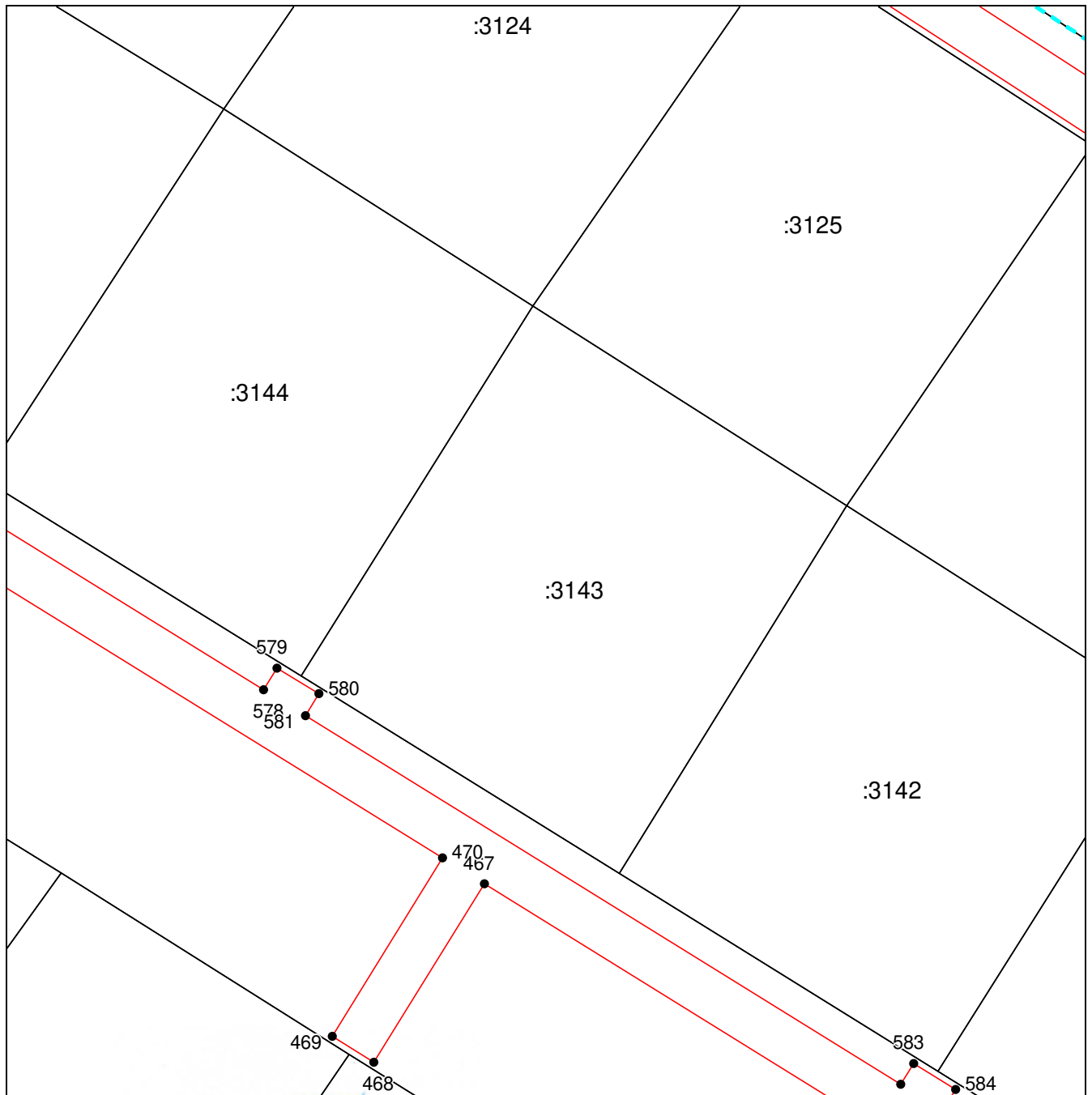
Место для оттиска печати (при наличии) лица, составившего описание местоположения границ объекта



Схема расположения границ публичного сервитута
Строительство сети газораспределения высокого и низкого давления с газопроводами-вводами в д. Крестовоздвиженское Завьяловского района УР
(наименование объекта, местоположение границ которого описано)

План границ объекта

Выносной лист №43



Масштаб 1:500

Используемые условные знаки и обозначения приведены на отдельной странице в конце раздела.

Подпись _____ Дата 07 декабря 2024 года

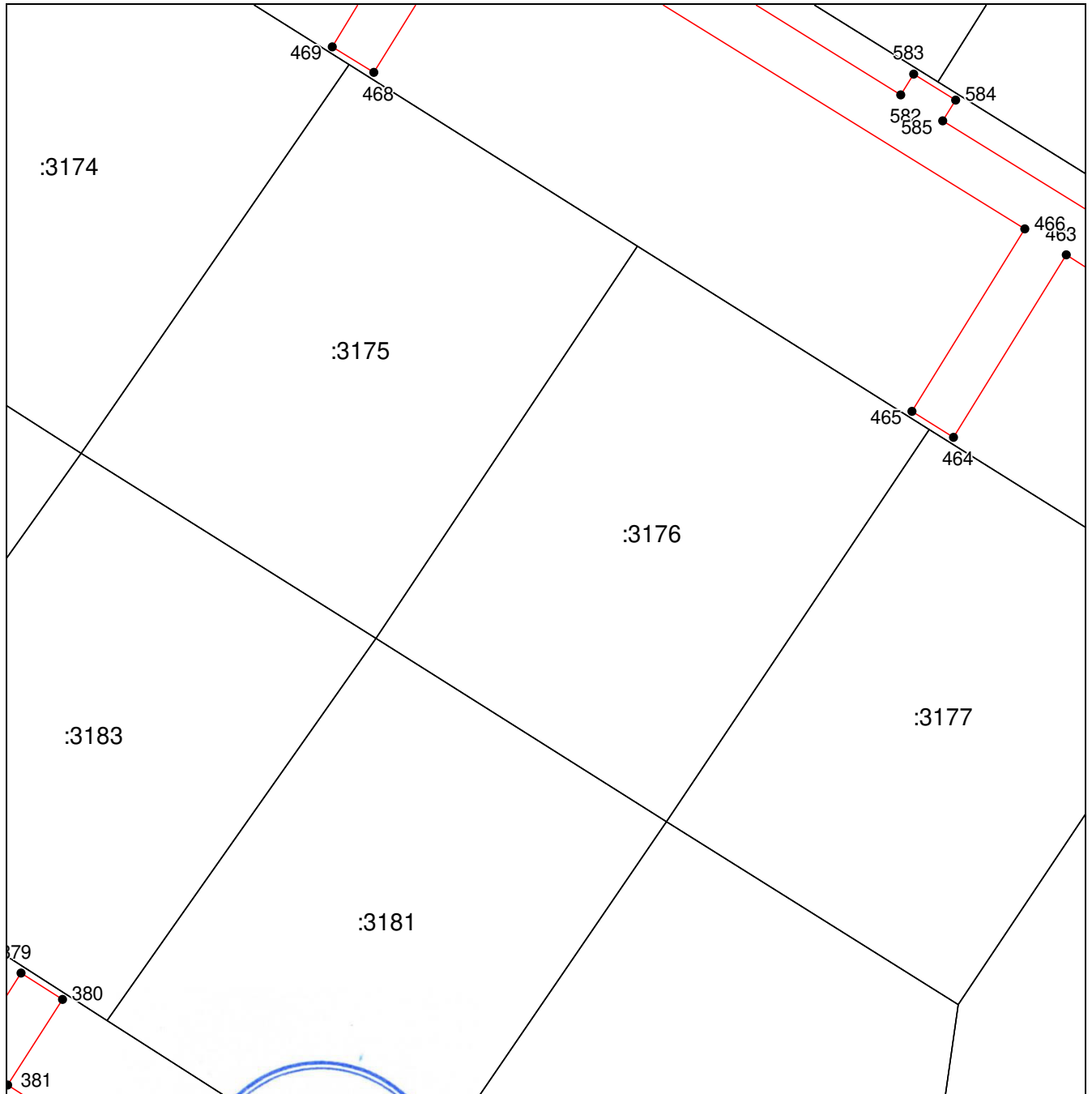
Место для оттиска печати (при наличии) лица, составившего описание местоположения границ объекта



Схема расположения границ публичного сервитута
Строительство сети газораспределения высокого и низкого давления с газопроводами-вводами в д. Крестовоздвиженское Завьяловского района УР
(наименование объекта, местоположение границ которого описано)

План границ объекта

Выносной лист №44



Масштаб 1:500

Используемые условные знаки и обозначения приведены на отдельной странице в конце раздела.

Подпись _____ Дата 07 декабря 2024 года

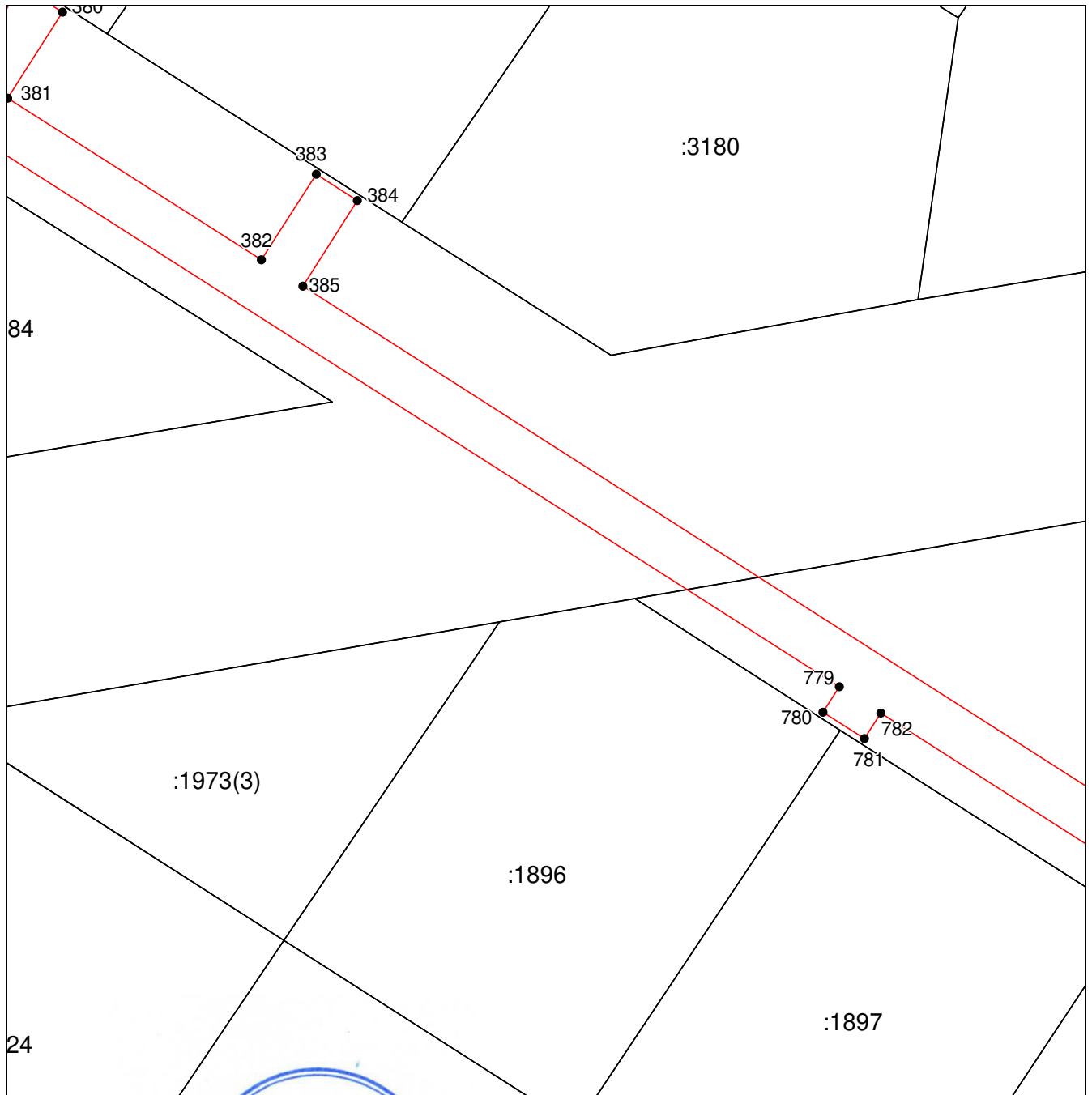
Место для оттиска печати (при наличии) лица, составившего описание местоположения границ объекта



Схема расположения границ публичного сервитута
Строительство сети газораспределения высокого и низкого давления с газопроводами-вводами в д. Крестовоздвиженское Завьяловского района УР
(наименование объекта, местоположение границ которого описано)

План границ объекта

Выносной лист №45



Масштаб 1:500

Используемые условные знаки и обозначения приведены на отдельной странице в конце раздела.

Подпись _____ Дата 07 декабря 2024 года

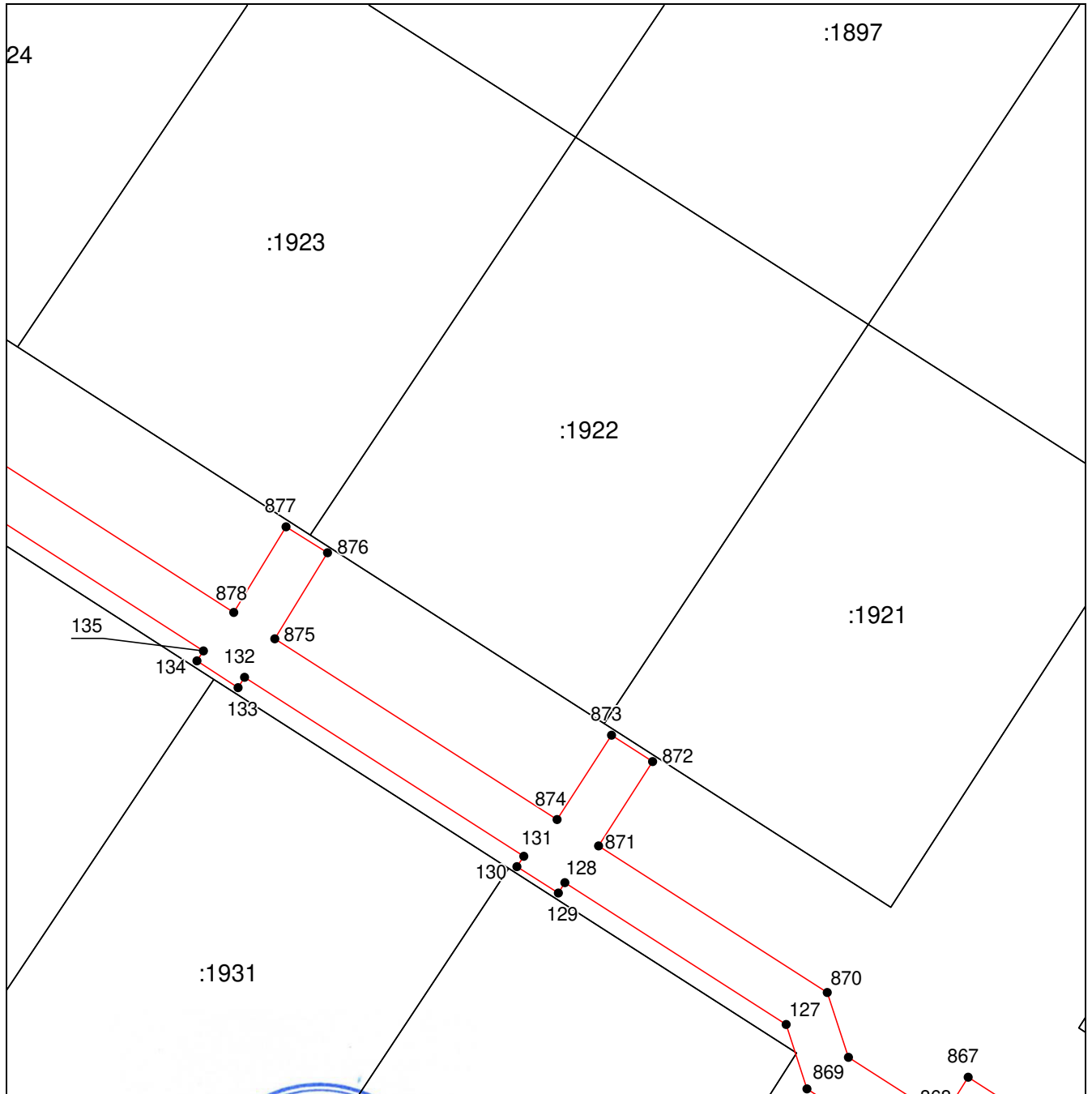
Место для оттиска печати (при наличии) лица, составившего описание местоположения границ объекта



Схема расположения границ публичного сервитута
Строительство сети газораспределения высокого и низкого давления с газопроводами-вводами в д. Крестовоздвиженское Завьяловского района УР
(наименование объекта, местоположение границ которого описано)

План границ объекта

Выносной лист №46



Масштаб 1:500

Используемые условные знаки и обозначения приведены на отдельной странице в конце раздела.

Подпись _____ Дата 07 декабря 2024 года

Место для оттиска печати (при наличии) лица, составившего описание местоположения границ объекта



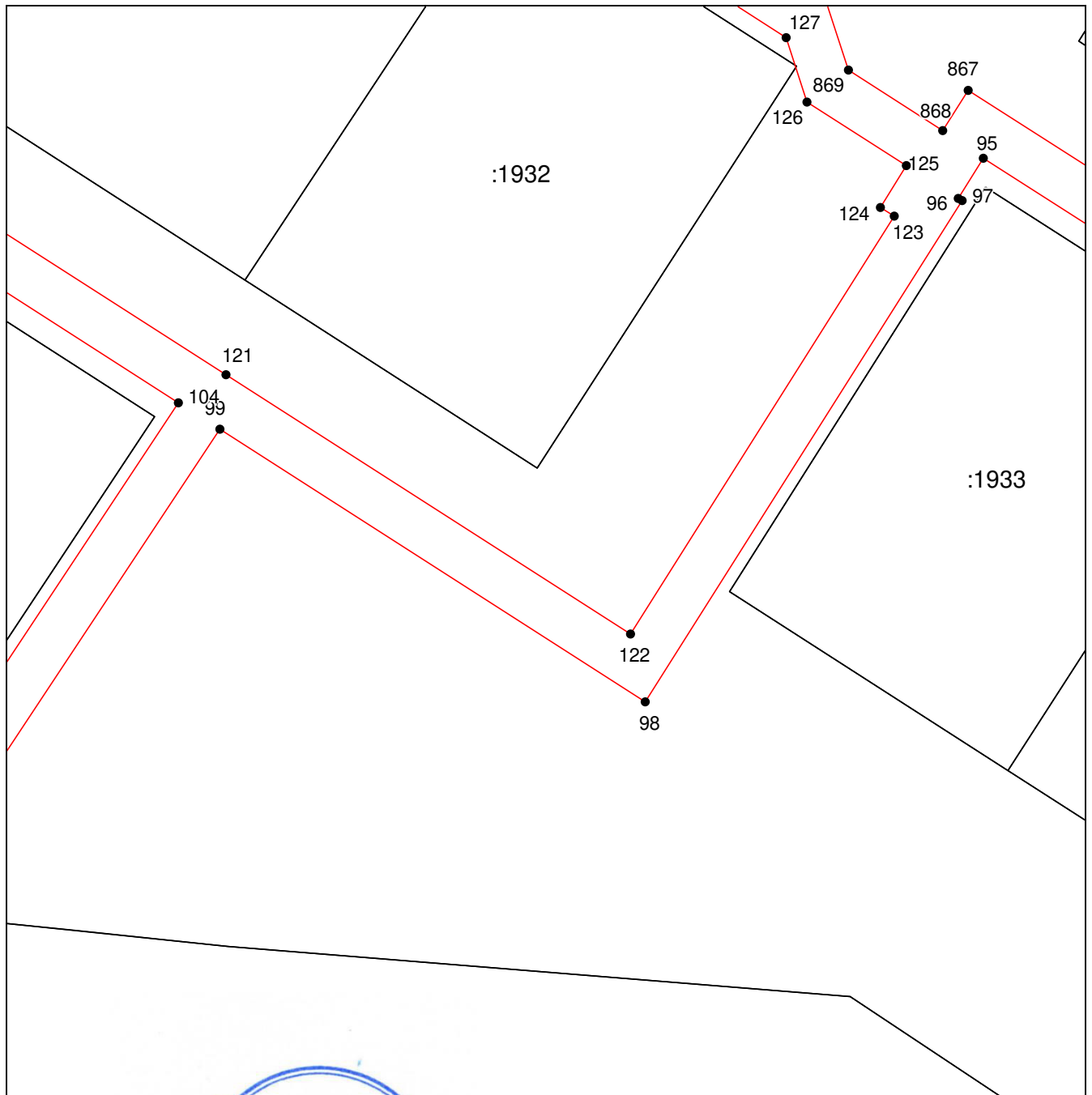
Схема расположения границ публичного сервитута

Строительство сети газораспределения высокого и низкого давления с газопроводами-вводами в д. Крестовоздвиженское Завьяловского района УР

(наименование объекта, местоположение границ которого описано)

План границ объекта

Выносной лист №47



Масштаб 1:500

Используемые условные знаки и обозначения приведены на отдельной странице в конце раздела.

Подпись _____ Дата 07 декабря 2024 года

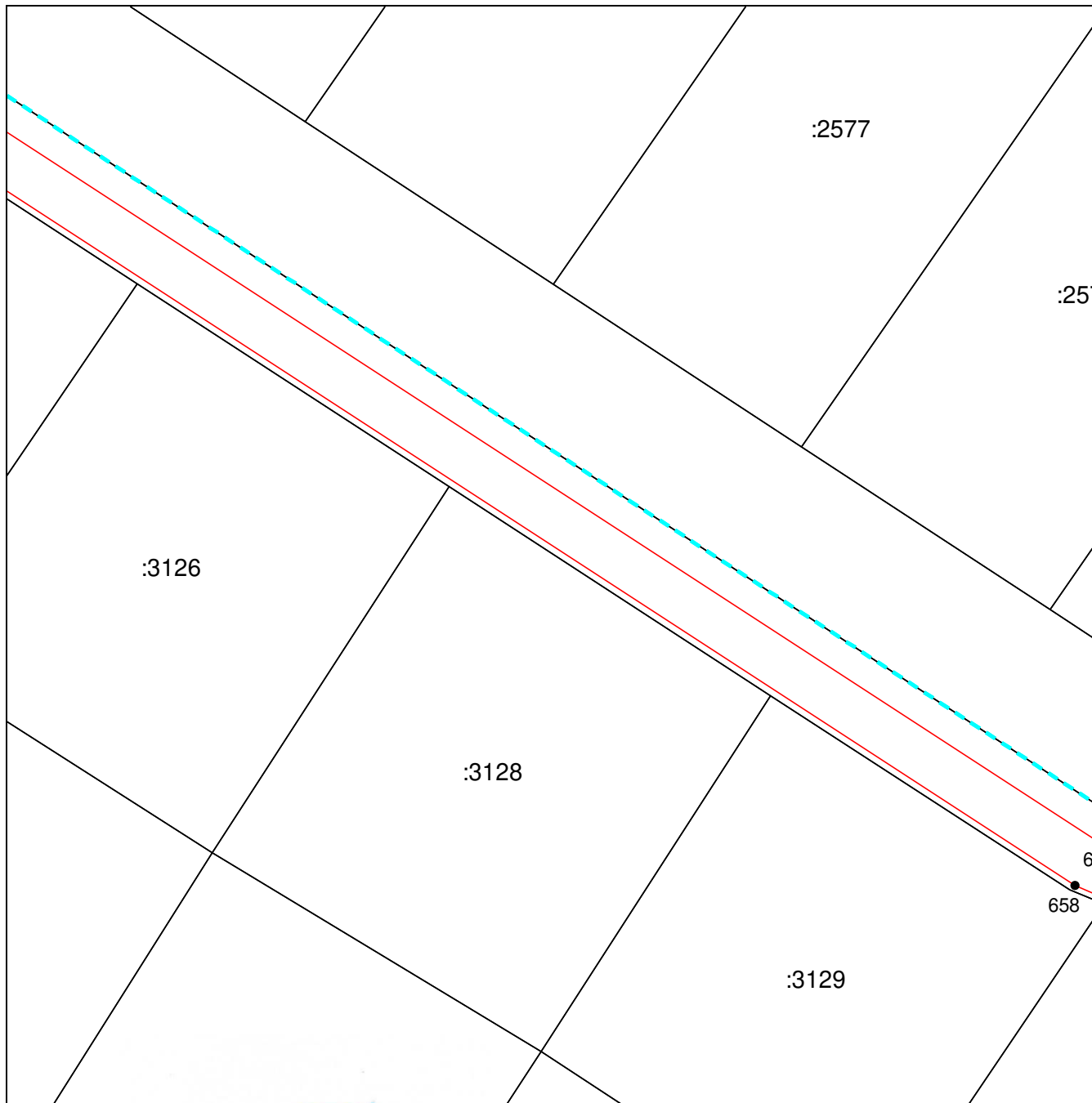
Место для оттиска печати (при наличии) лица, составившего описание местоположения границ объекта



Схема расположения границ публичного сервитута
Строительство сети газораспределения высокого и низкого давления с газопроводами-вводами в д. Крестовоздвиженское Завьяловского района УР
(наименование объекта, местоположение границ которого описано)

План границ объекта

Выносной лист №48



Масштаб 1:500

Используемые условные знаки и обозначения приведены на отдельной странице в конце раздела.

Подпись _____ Дата 07 декабря 2024 года

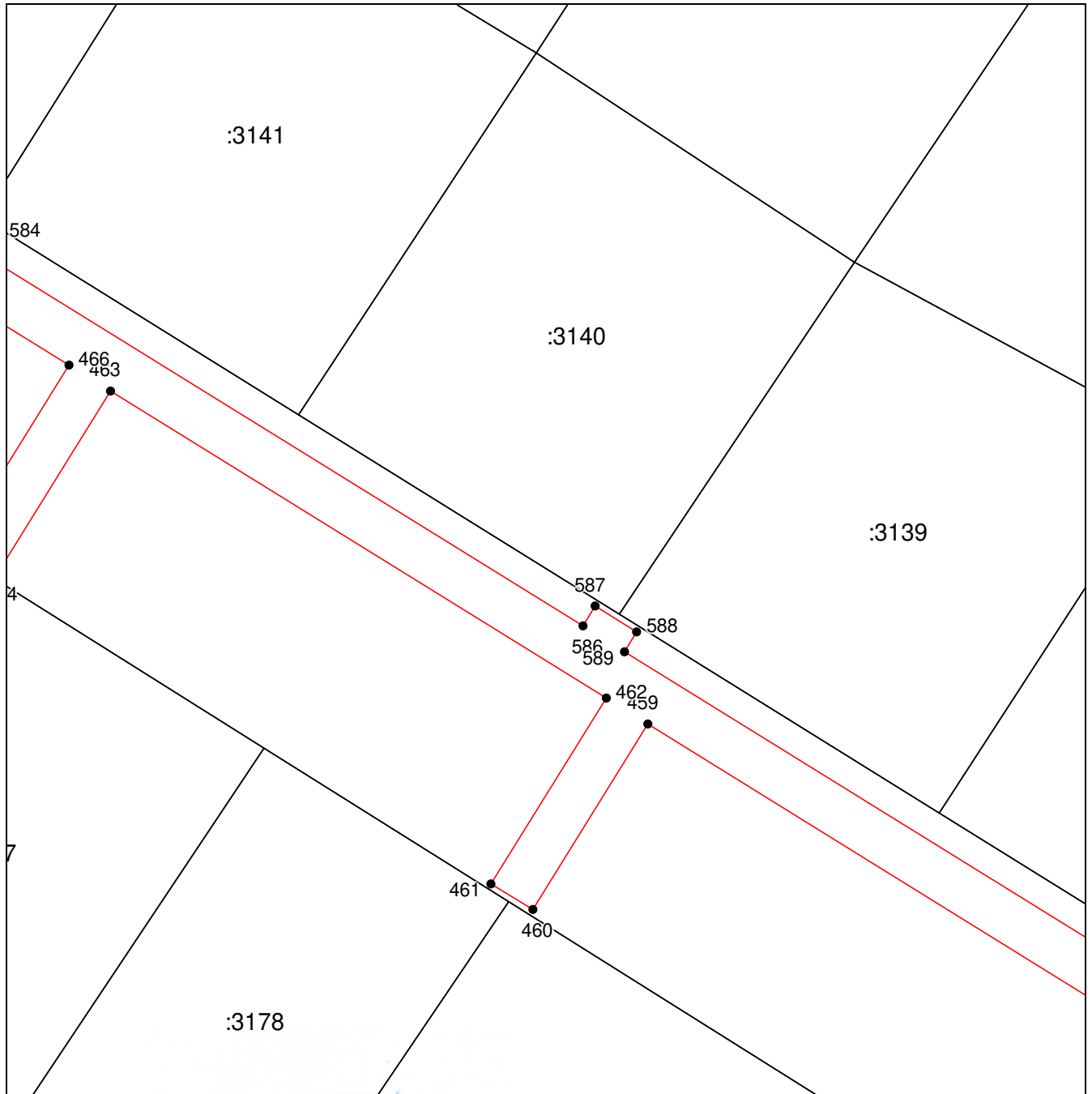
Место для оттиска печати (при наличии) лица, составившего описание местоположения границ объекта



Схема расположения границ публичного сервитута
Строительство сети газораспределения высокого и низкого давления с газопроводами-вводами в д. Крестовоздвиженское Завьяловского района УР
(наименование объекта, местоположение границ которого описано)

План границ объекта

Выносной лист №49



Масштаб 1:500

Используемые условные знаки и обозначения приведены на отдельной странице в конце раздела.

Подпись _____ Дата 07 декабря 2024 года

Место для оттиска печати (при наличии) лица, составившего описание местоположения границ объекта


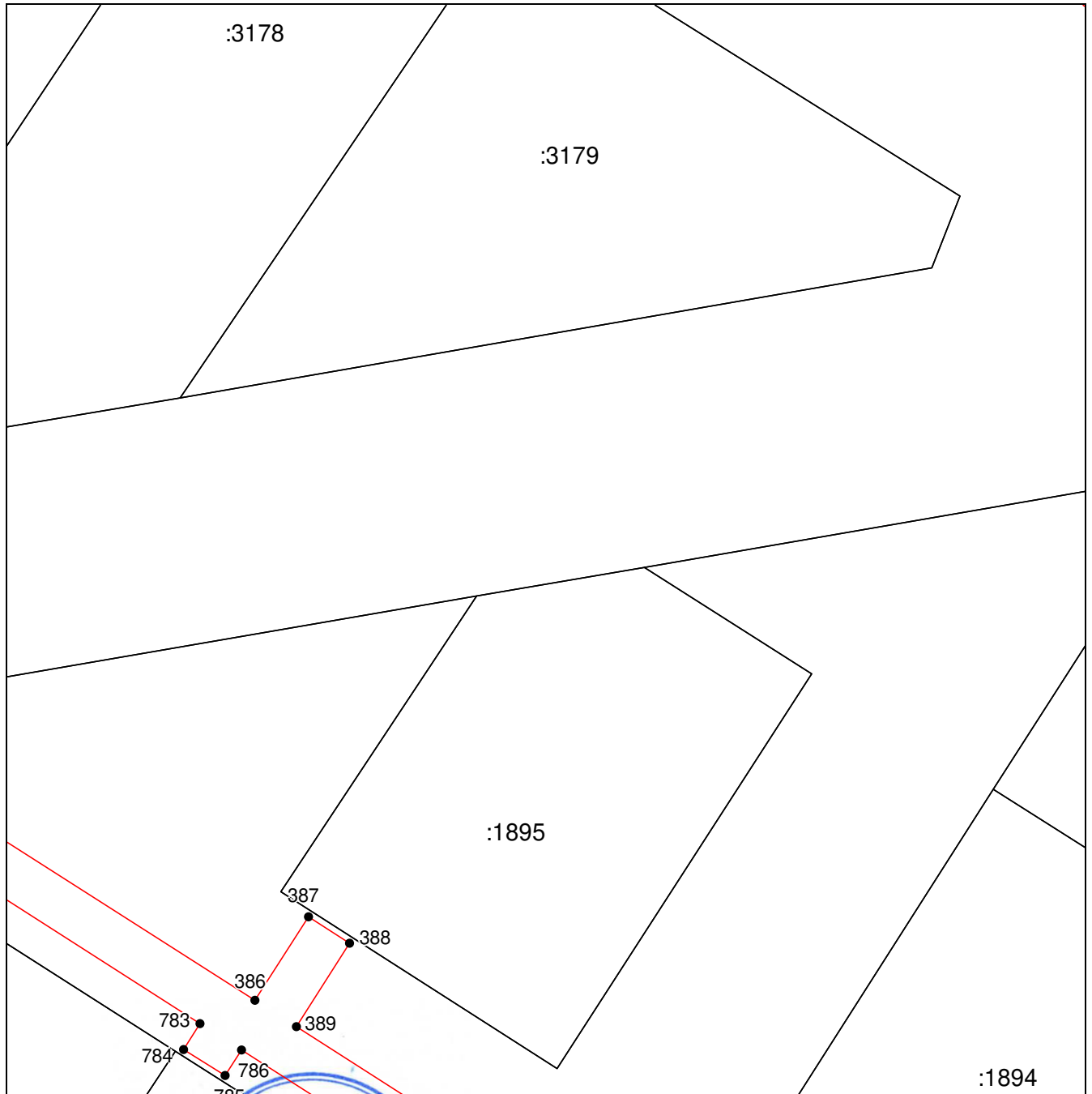


Схема расположения границ публичного сервитута
Строительство сети газораспределения высокого и низкого давления с газопроводами-вводами в д. Крестовоздвиженское Завьяловского района УР
(наименование объекта, местоположение границ которого описано)

План границ объекта

Выносной лист №50



Масштаб 1:500

Используемые условные знаки и обозначения приведены на отдельной странице в конце раздела.

Подпись _____ Дата 07 декабря 2024 года

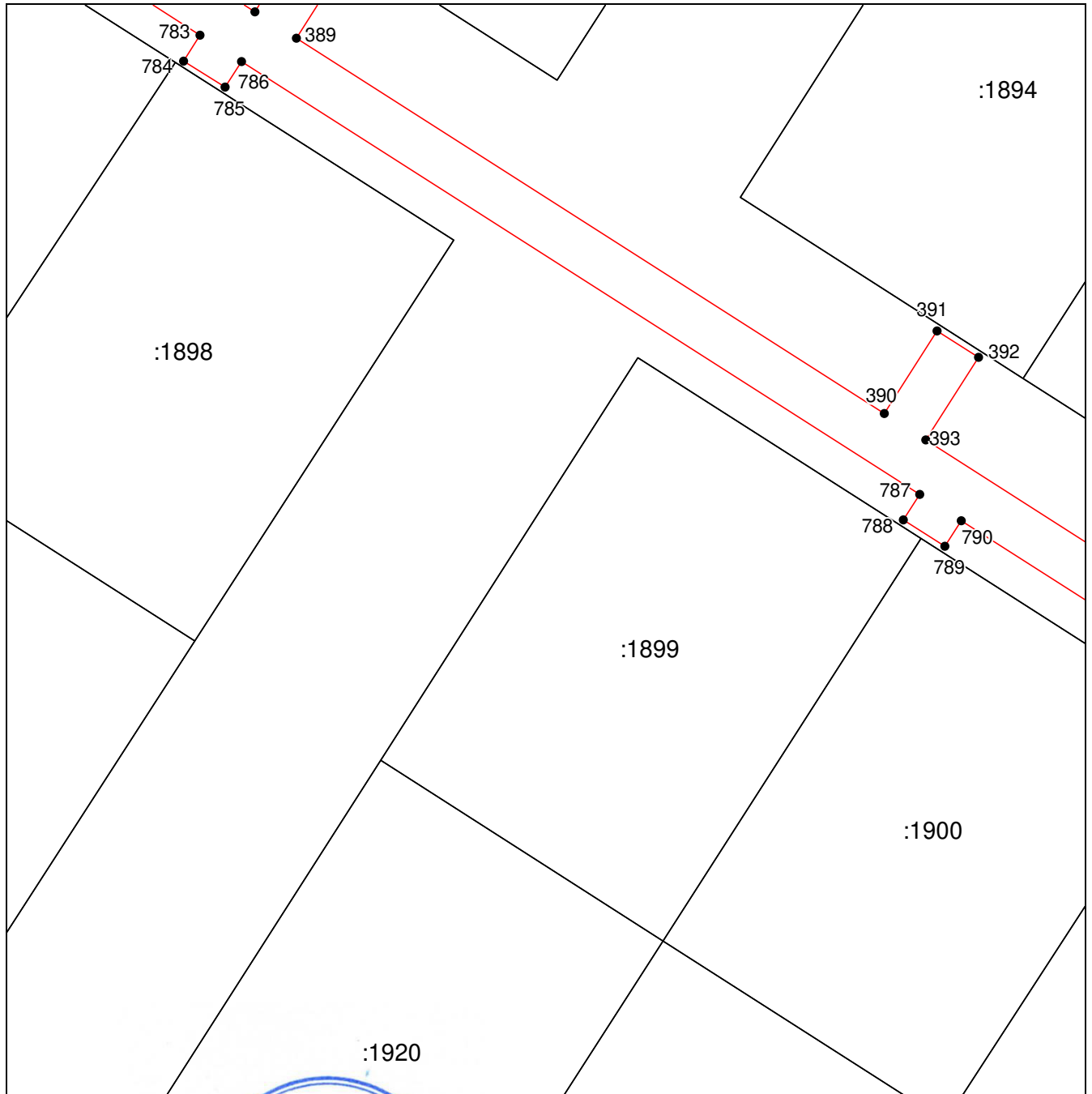
Место для оттиска печати (при наличии) лица, составившего описание местоположения границ объекта



Схема расположения границ публичного сервитута
Строительство сети газораспределения высокого и низкого давления с газопроводами-вводами в д. Крестовоздвиженское Завьяловского района УР
(наименование объекта, местоположение границ которого описано)

План границ объекта

Выносной лист №51



Масштаб 1:500

Используемые условные знаки и обозначения приведены на отдельной странице в конце раздела.

Подпись _____ Дата 07 декабря 2024 года

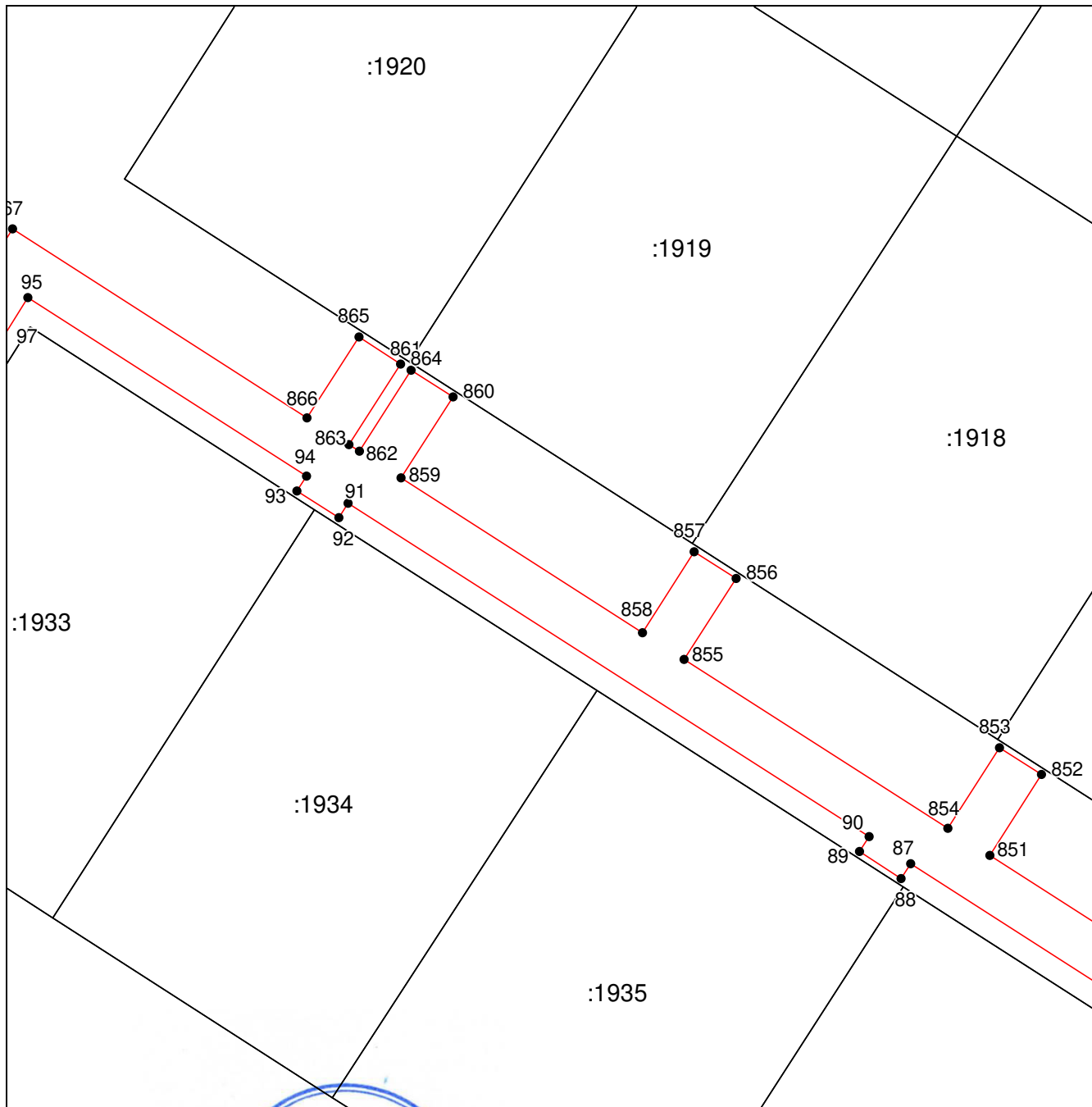
Место для оттиска печати (при наличии) лица, составившего описание местоположения границ объекта



Схема расположения границ публичного сервитута
Строительство сети газораспределения высокого и низкого давления с газопроводами-вводами в д. Крестовоздвиженское Завьяловского района УР
(наименование объекта, местоположение границ которого описано)

План границ объекта

Выносной лист №52



Масштаб 1:500

Используемые условные знаки и обозначения приведены на отдельной странице в конце раздела.

Подпись _____ Дата 07 декабря 2024 года

Место для оттиска печати (при наличии) лица, составившего описание местоположения границ объекта



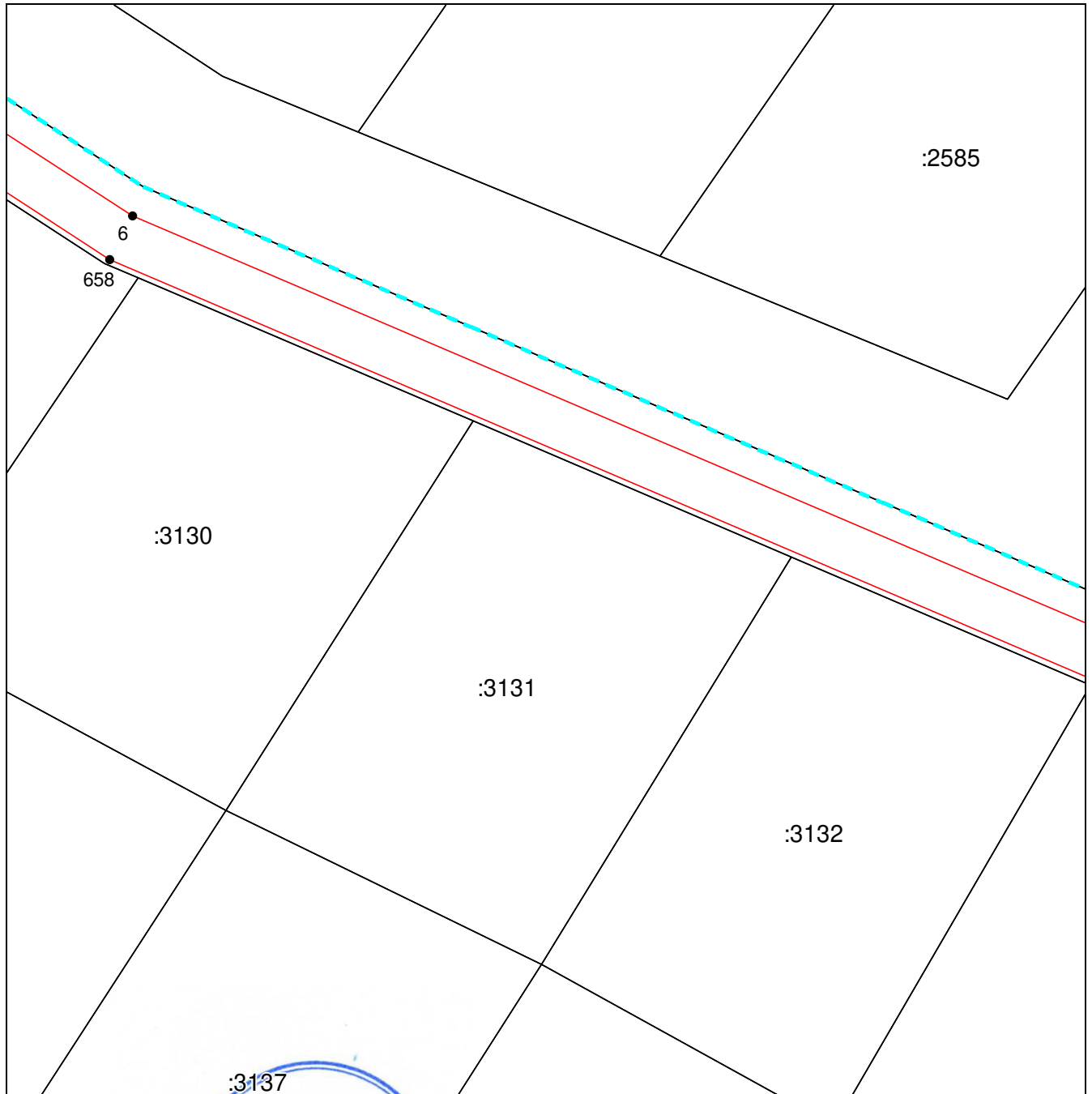
Схема расположения границ публичного сервитута

Строительство сети газораспределения высокого и низкого давления с газопроводами-вводами в д. Крестовоздвиженское Завьяловского района УР

(наименование объекта, местоположение границ которого описано)

План границ объекта

Выносной лист №53



Масштаб 1:500

Используемые условные знаки и обозначения приведены на отдельной странице в конце раздела.

Подпись _____ Дата 07 декабря 2024 года

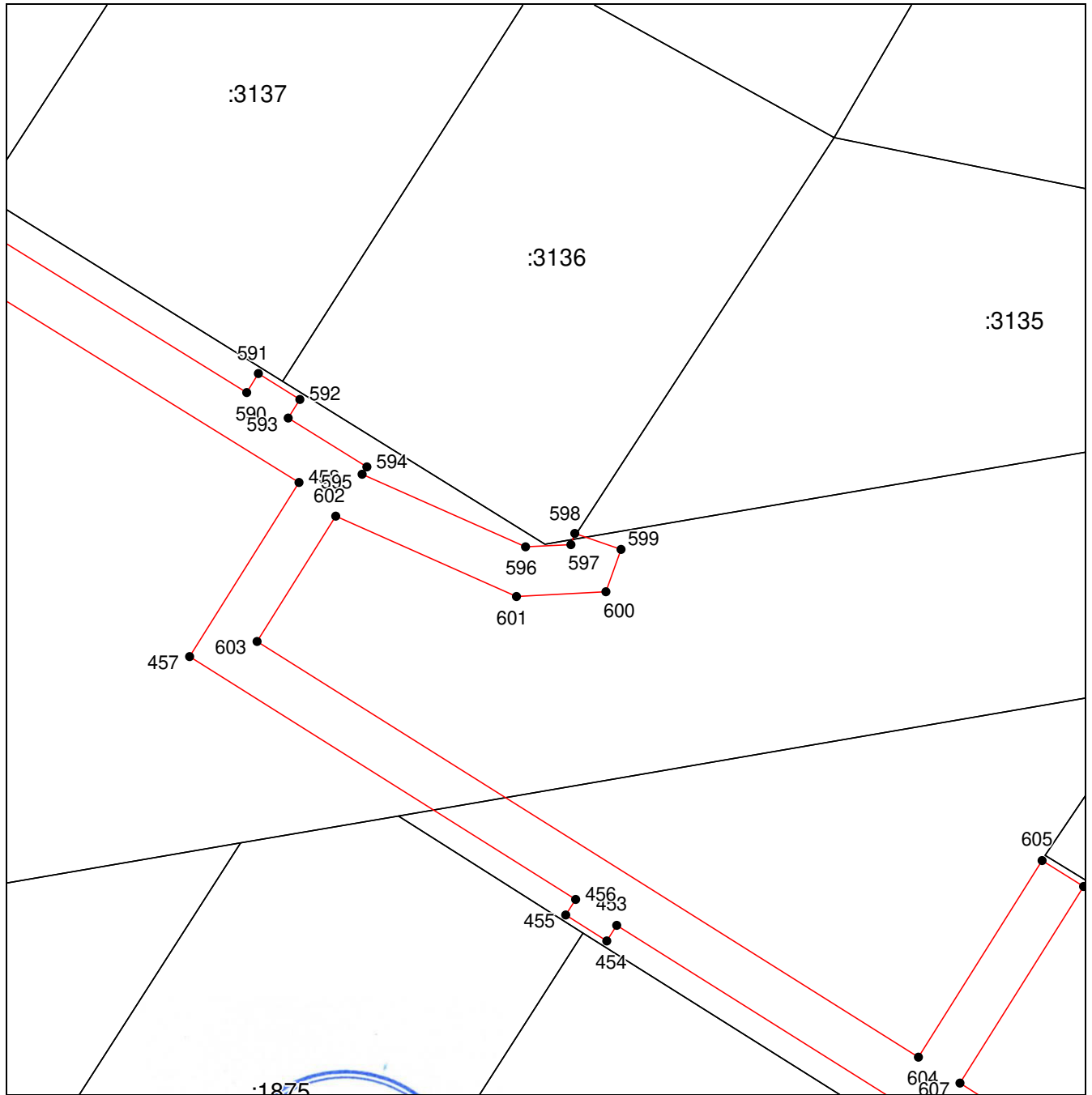
Место для оттиска печати (при наличии) лица, составившего описание местоположения границ объекта



Схема расположения границ публичного сервитута
Строительство сети газораспределения высокого и низкого давления с газопроводами-вводами в д. Крестовоздвиженское Завьяловского района УР
(наименование объекта, местоположение границ которого описано)

План границ объекта

Выносной лист №54



Масштаб 1:500

Используемые условные знаки и обозначения приведены на отдельной странице в конце раздела.

Подпись _____ Дата 07 декабря 2024 года

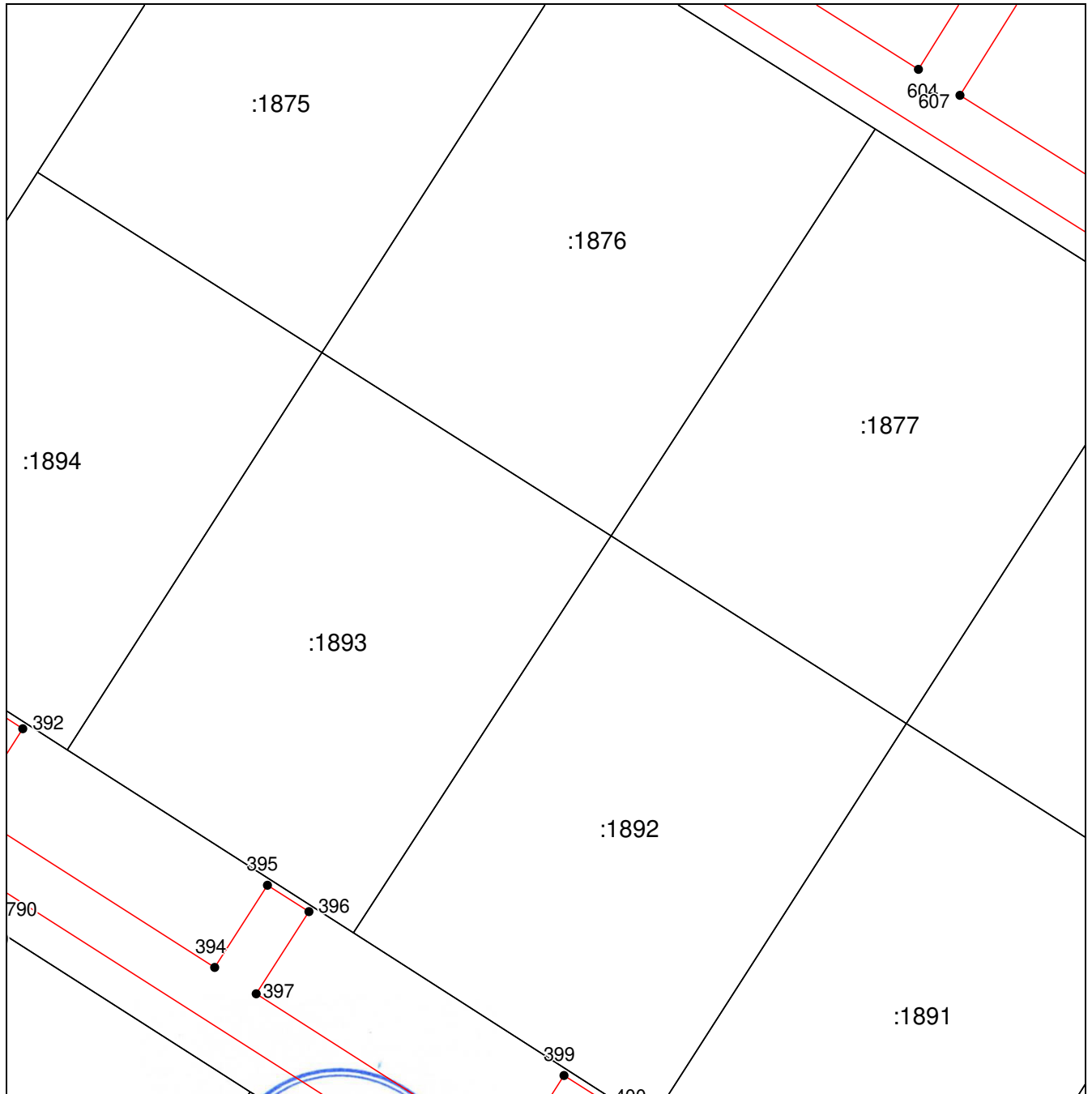
Место для оттиска печати (при наличии) лица, составившего описание местоположения границ объекта



Схема расположения границ публичного сервитута
Строительство сети газораспределения высокого и низкого давления с газопроводами-вводами в д. Крестовоздвиженское Завьяловского района УР
(наименование объекта, местоположение границ которого описано)

План границ объекта

Выносной лист №55



Масштаб 1:500

Используемые условные знаки и обозначения приведены на отдельной странице в конце раздела.

Подпись _____ Дата 07 декабря 2024 года

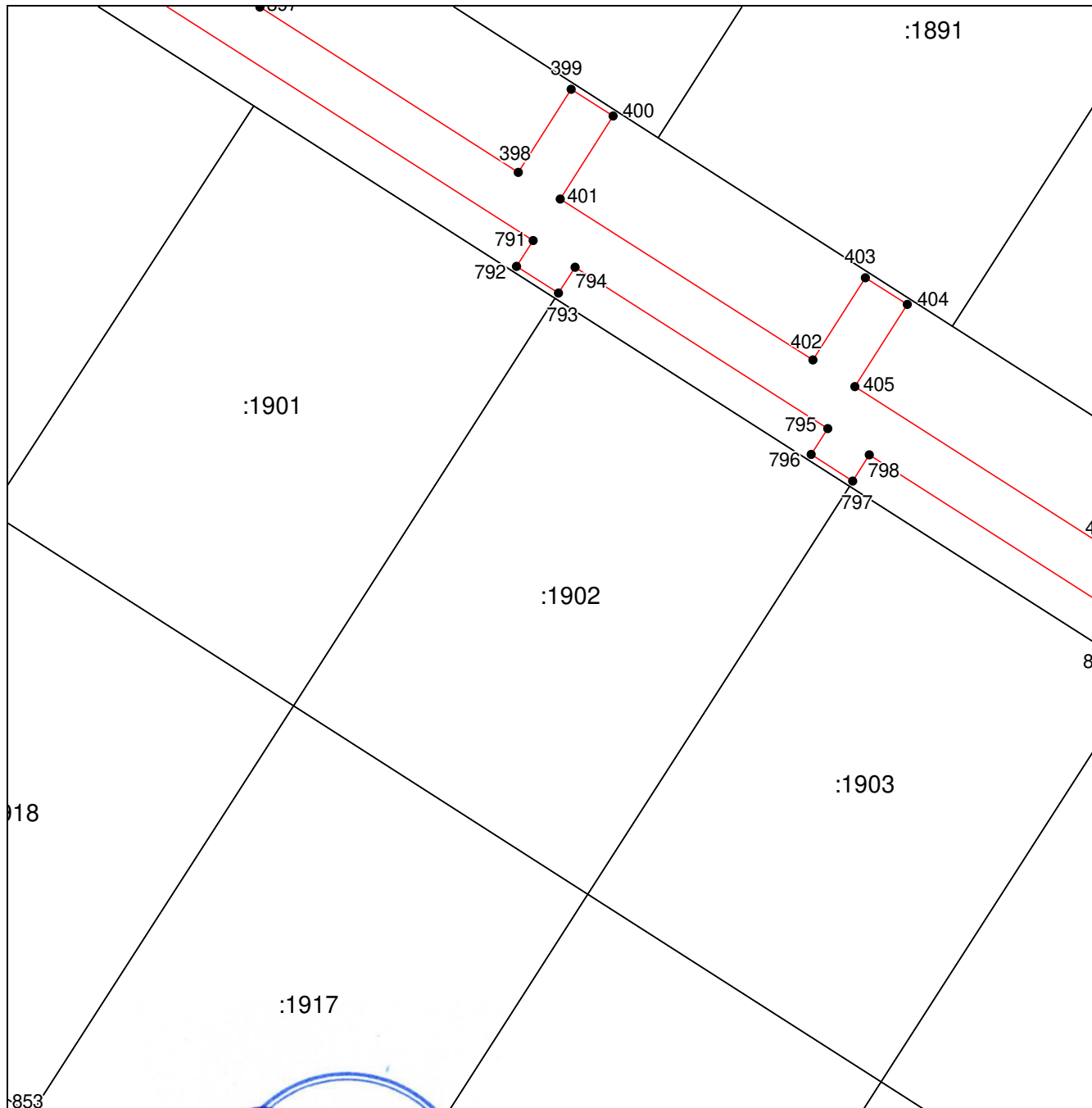
Место для оттиска печати (при наличии) лица, составившего описание местоположения границ объекта



Схема расположения границ публичного сервитута
Строительство сети газораспределения высокого и низкого давления с газопроводами-вводами в д. Крестовоздвиженское Завьяловского района УР
(наименование объекта, местоположение границ которого описано)

План границ объекта

Выносной лист №56



Масштаб 1:500

Используемые условные знаки и обозначения приведены на отдельной странице в конце раздела.

Подпись _____ Дата 07 декабря 2024 года

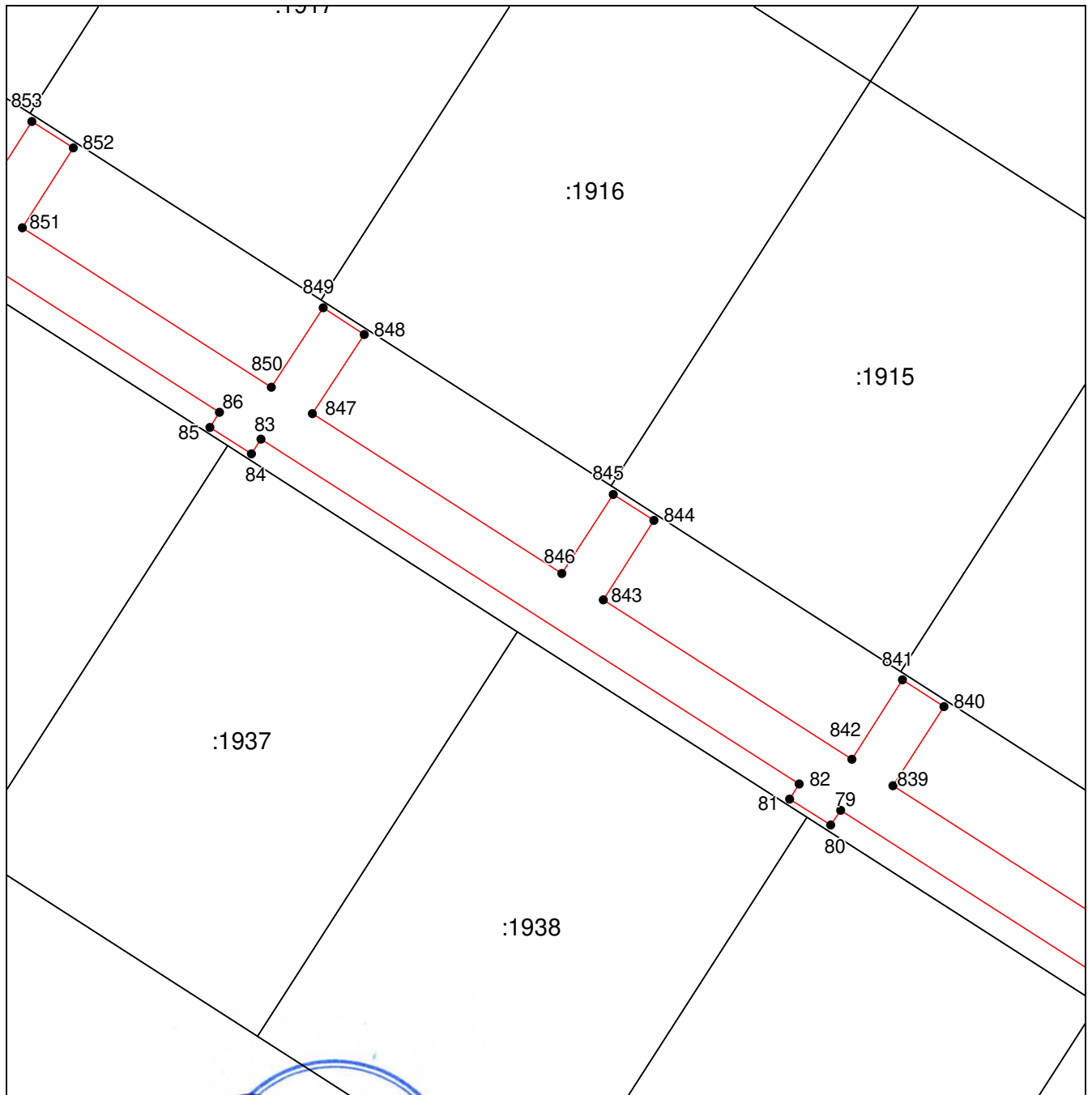
Место для оттиска печати (при наличии) лица, составившего описание местоположения границ объекта



Схема расположения границ публичного сервитута
Строительство сети газораспределения высокого и низкого давления с газопроводами-вводами в д. Крестовоздвиженское Завьяловского района УР
(наименование объекта, местоположение границ которого описано)

План границ объекта

Выносной лист №57



Масштаб 1:500

Используемые условные знаки и обозначения приведены на отдельной странице в конце раздела.

Подпись _____ Дата 07 декабря 2024 года

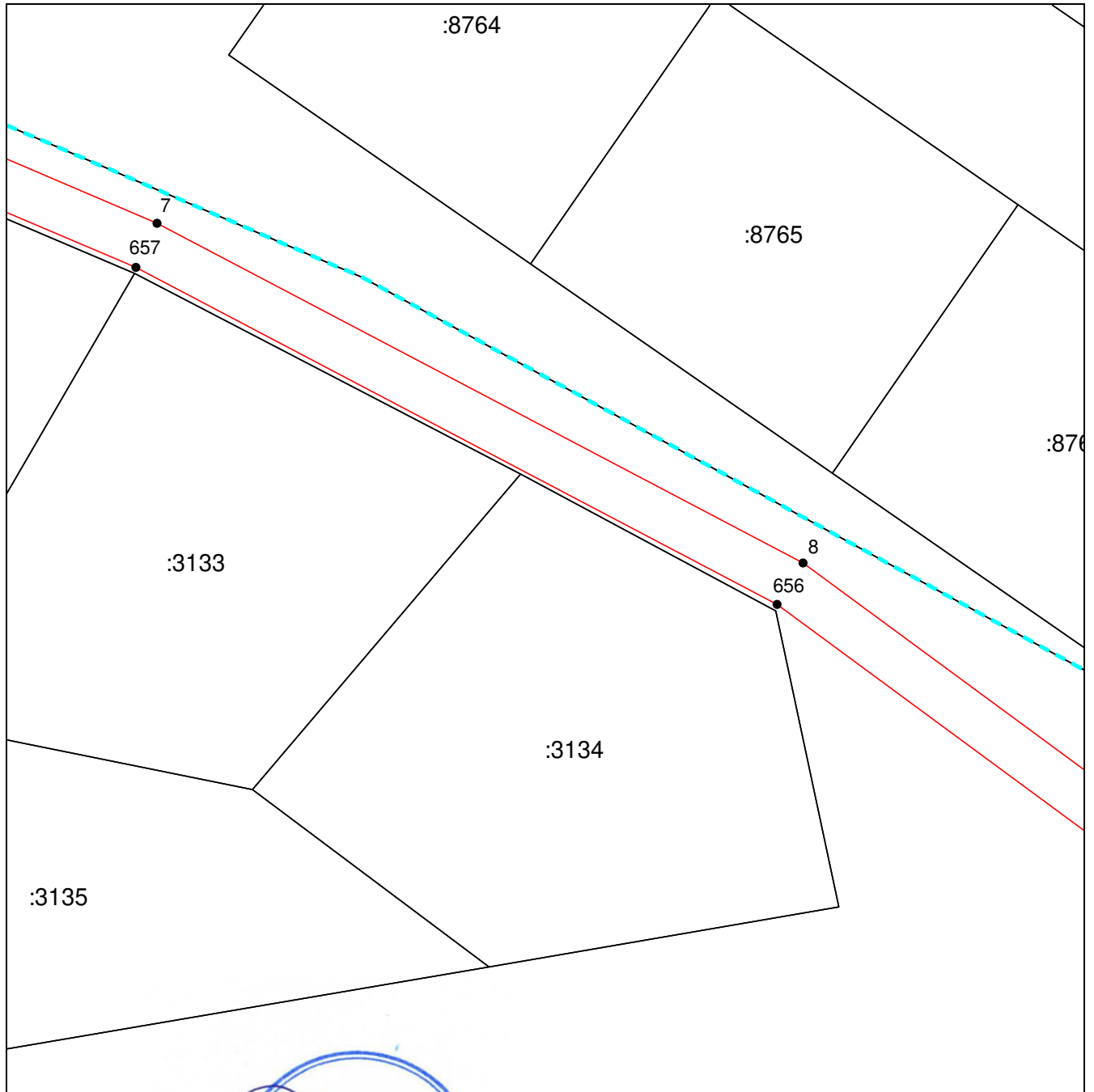
Место для оттиска печати (при наличии) лица, составившего описание местоположения границ объекта



Схема расположения границ публичного сервитута
Строительство сети газораспределения высокого и низкого давления с газопроводами-вводами в д. Крестовоздвиженское Завьяловского района УР
(наименование объекта, местоположение границ которого описано)

План границ объекта

Выносной лист №58



Масштаб 1:500

Используемые условные знаки и обозначения приведены на отдельной странице в конце раздела.

Подпись _____ Дата 07 декабря 2024 года

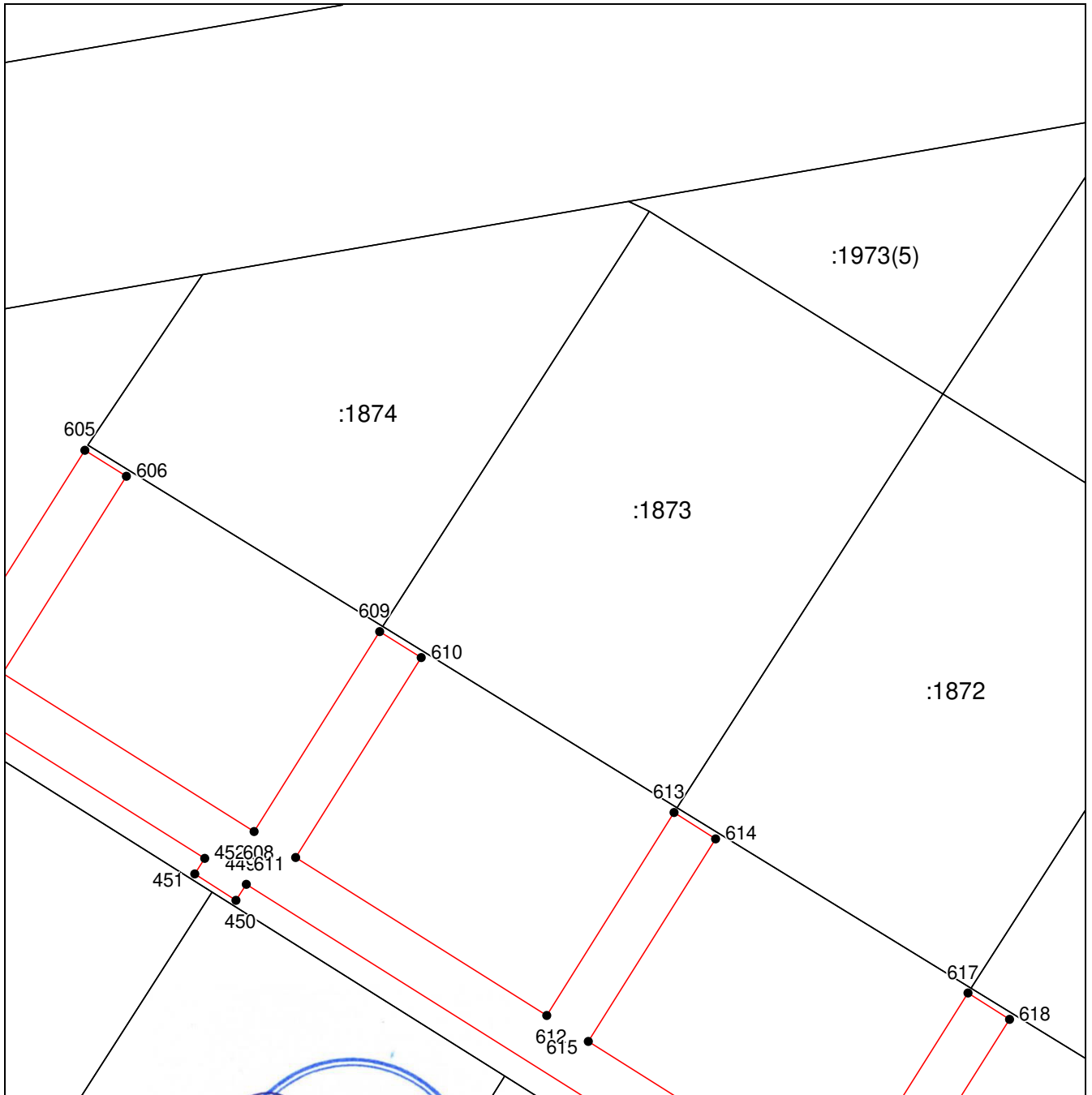
Место для оттиска печати (при наличии) лица, составившего описание местоположения границ объекта



Схема расположения границ публичного сервитута
Строительство сети газораспределения высокого и низкого давления с газопроводами-вводами в д. Крестовоздвиженское Завьяловского района УР
(наименование объекта, местоположение границ которого описано)

План границ объекта

Выносной лист №59



Масштаб 1:500

Используемые условные знаки и обозначения приведены на отдельной странице в конце раздела.

Подпись _____ Дата 07 декабря 2024 года

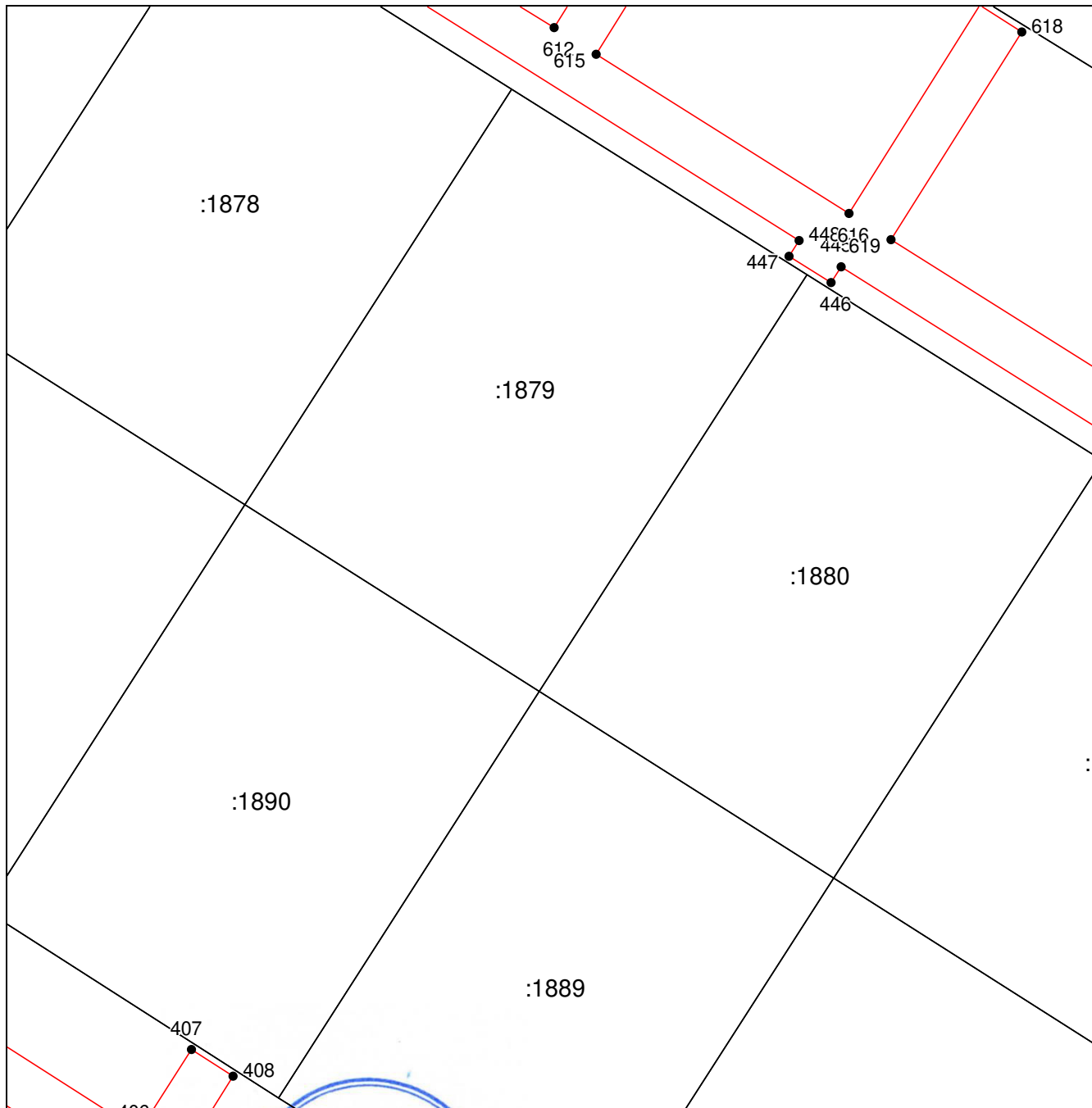
Место для оттиска печати (при наличии) лица, составившего описание местоположения границ объекта



Схема расположения границ публичного сервитута
Строительство сети газораспределения высокого и низкого давления с газопроводами-вводами в д. Крестовоздвиженское Завьяловского района УР
(наименование объекта, местоположение границ которого описано)

План границ объекта

Выносной лист №60



Масштаб 1:500

Используемые условные знаки и обозначения приведены на отдельной странице в конце раздела.

Подпись _____ Дата 07 декабря 2024 года

Место для оттиска печати (при наличии) лица, составившего описание местоположения границ объекта


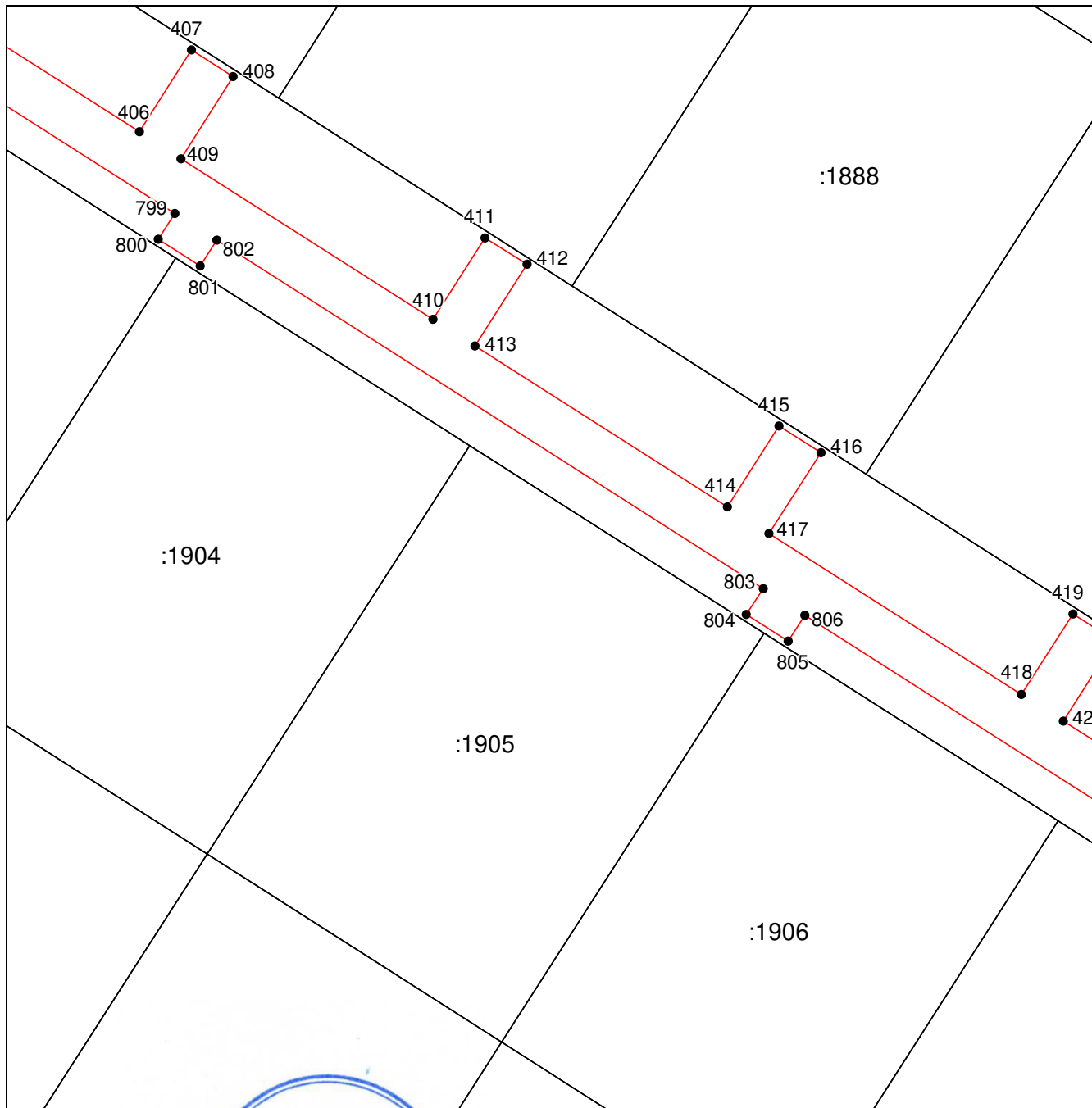


Схема расположения границ публичного сервитута
Строительство сети газораспределения высокого и низкого давления с газопроводами-вводами в д. Крестовоздвиженское Завьяловского района УР
(наименование объекта, местоположение границ которого описано)

План границ объекта

Выносной лист №61



Масштаб 1:500

Используемые условные знаки и обозначения приведены на отдельной странице в конце раздела.

Подпись _____ Дата 07 декабря 2024 года

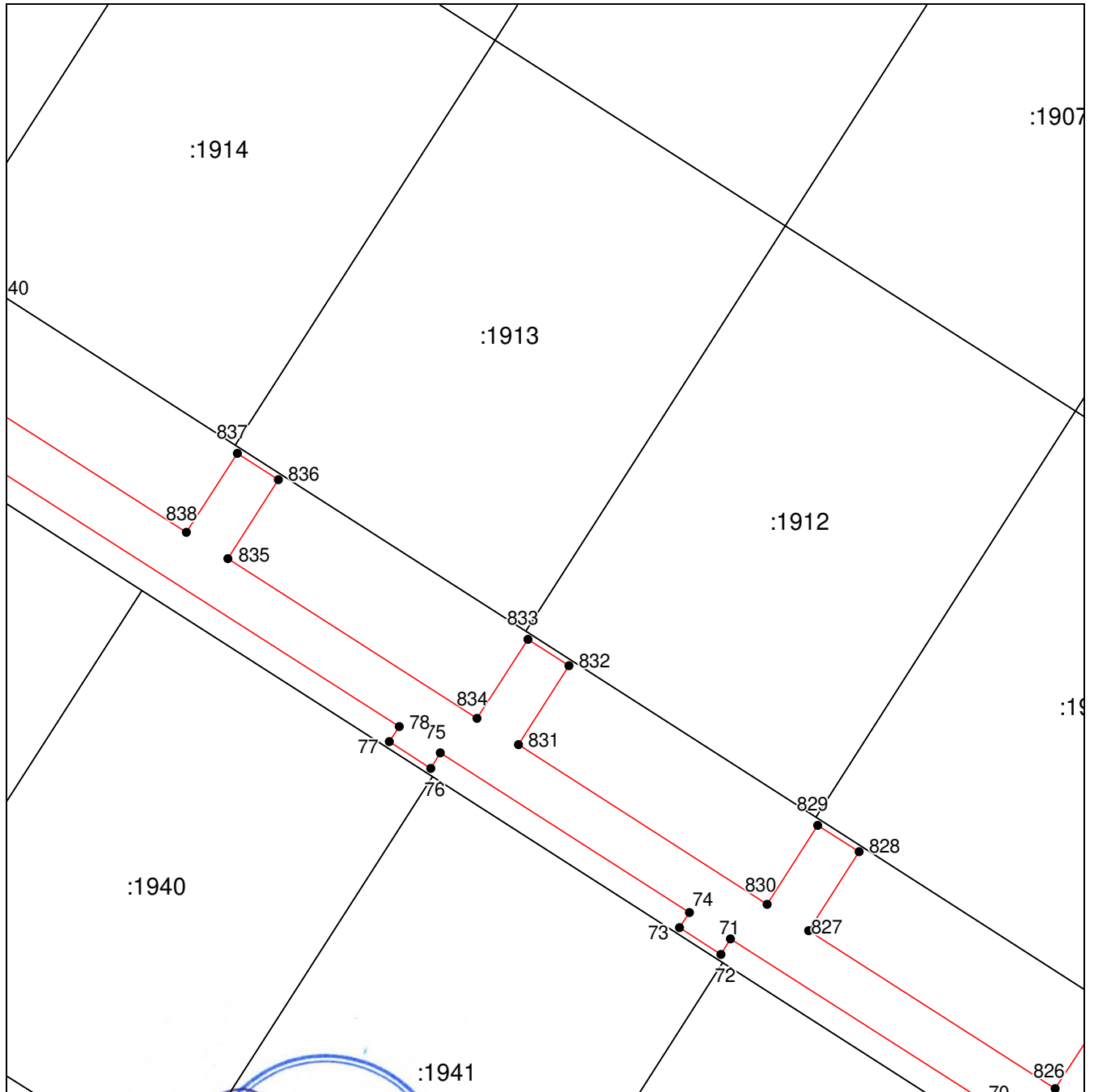
Место для оттиска печати (при наличии) лица, составившего описание местоположения границ объекта



Схема расположения границ публичного сервитута
Строительство сети газораспределения высокого и низкого давления с газопроводами-вводами в д. Крестовоздвиженское Завьяловского района УР
(наименование объекта, местоположение границ которого описано)

План границ объекта

Выносной лист №62



Масштаб 1:500

Используемые условные знаки и обозначения приведены на отдельной странице в конце раздела.

Подпись _____ Дата 07 декабря 2024 года

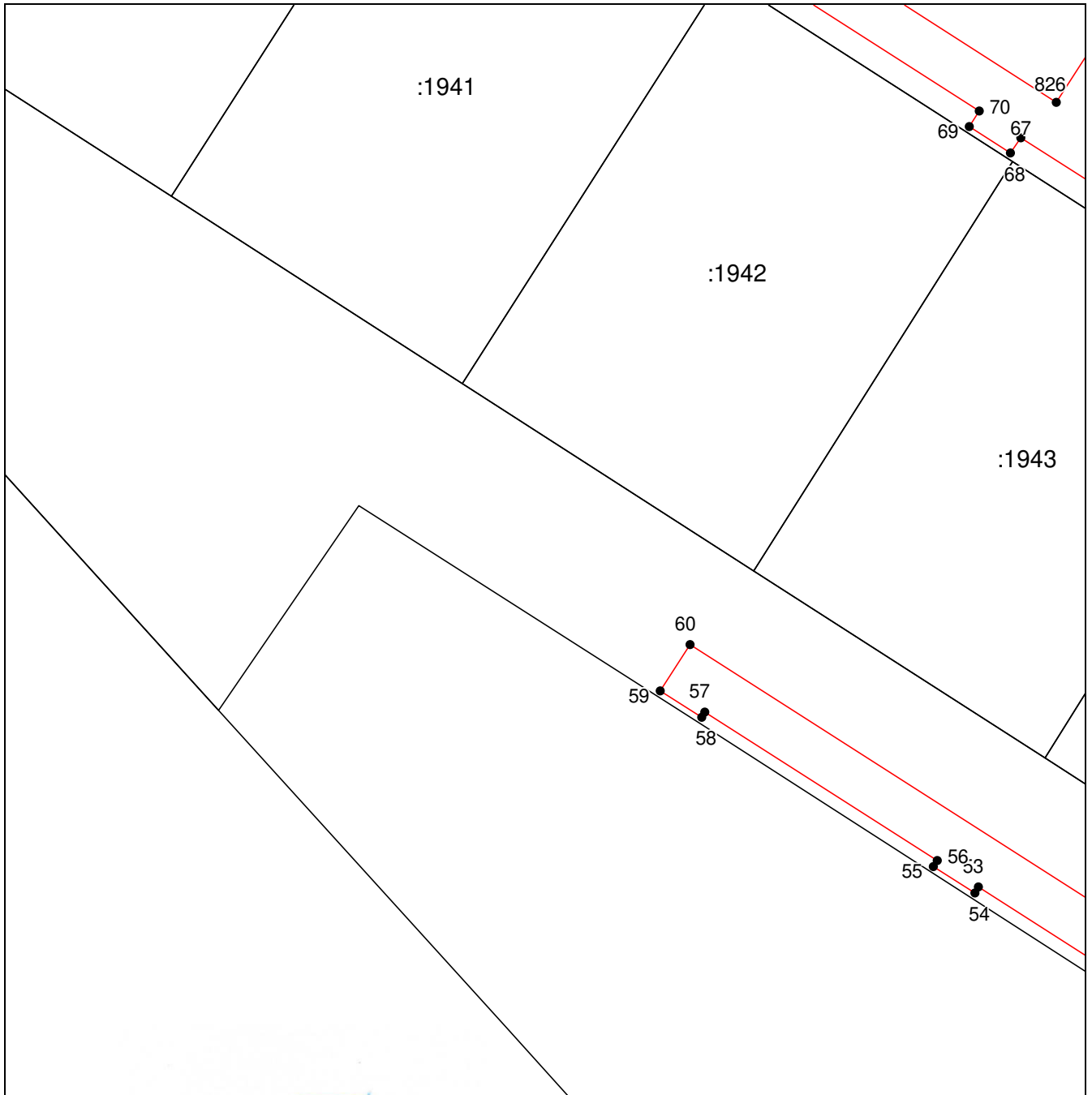
Место для оттиска печати (при наличии) лица, составившего описание местоположения границ объекта



Схема расположения границ публичного сервитута
Строительство сети газораспределения высокого и низкого давления с газопроводами-вводами в д. Крестовоздвиженское Завьяловского района УР
(наименование объекта, местоположение границ которого описано)

План границ объекта

Выносной лист №63



Масштаб 1:500

Используемые условные знаки и обозначения приведены на отдельной странице в конце раздела.

Подпись _____ Дата 07 декабря 2024 года

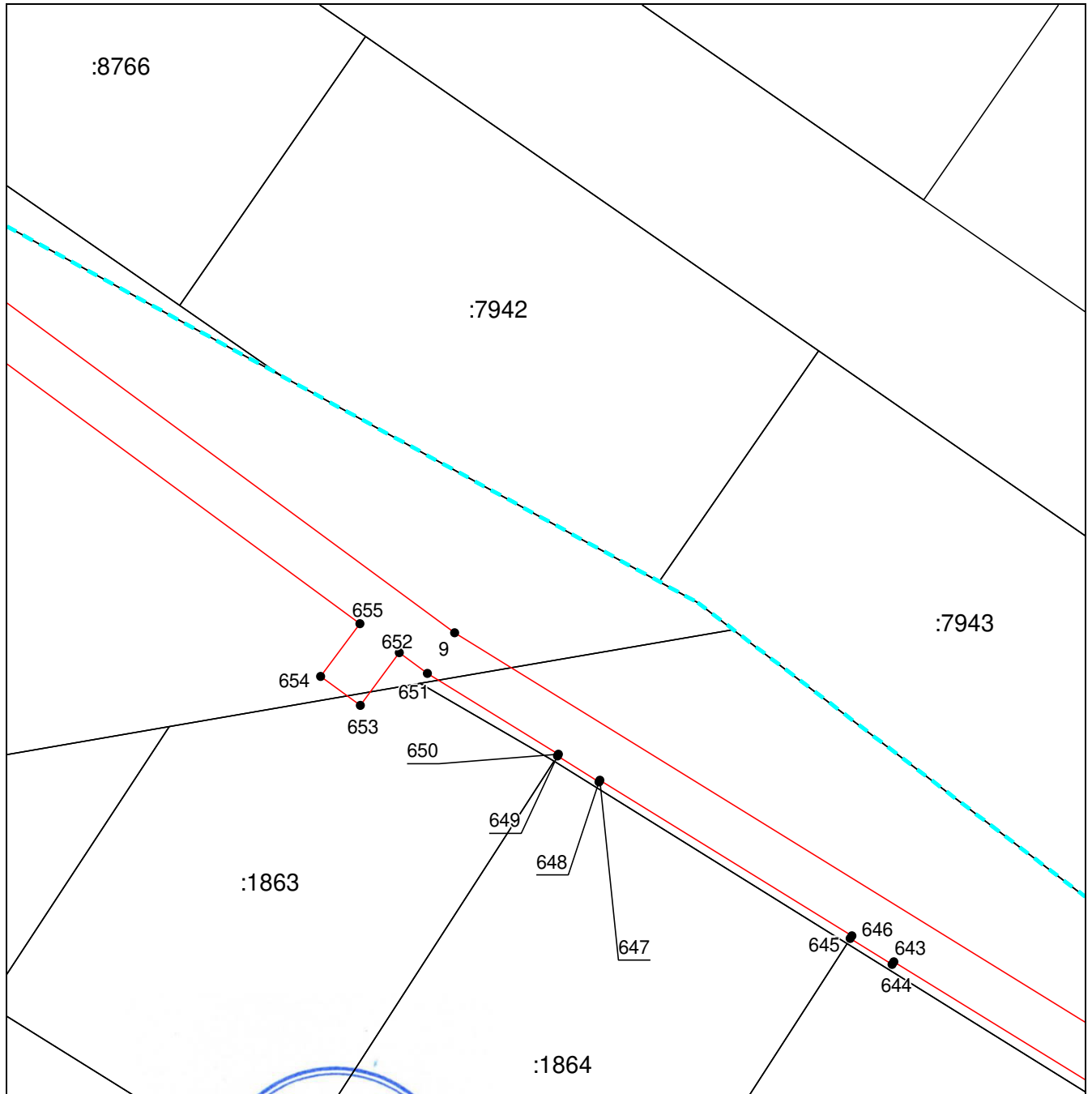
Место для оттиска печати (при наличии) лица, составившего описание местоположения границ объекта



Схема расположения границ публичного сервитута
Строительство сети газораспределения высокого и низкого давления с газопроводами-вводами в д. Крестовоздвиженское Завьяловского района УР
(наименование объекта, местоположение границ которого описано)

План границ объекта

Выносной лист №64



Масштаб 1:500

Используемые условные знаки и обозначения приведены на отдельной странице в конце раздела.

Подпись _____ Дата 07 декабря 2024 года

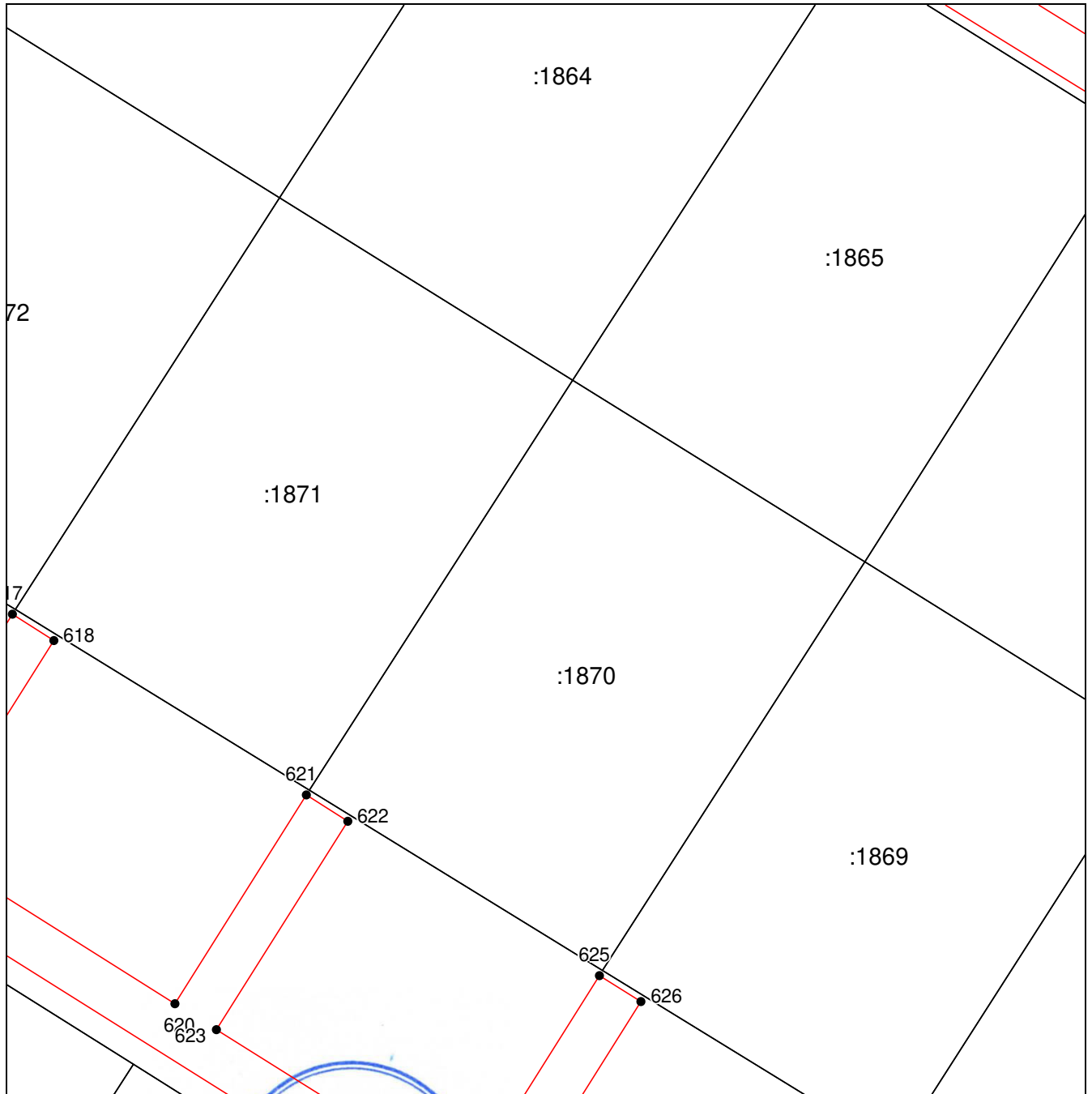
Место для оттиска печати (при наличии) лица, составившего описание местоположения границ объекта



Схема расположения границ публичного сервитута
Строительство сети газораспределения высокого и низкого давления с газопроводами-вводами в д. Крестовоздвиженское Завьяловского района УР
(наименование объекта, местоположение границ которого описано)

План границ объекта

Выносной лист №65



Масштаб 1:500

Используемые условные знаки и обозначения приведены на отдельной странице в конце раздела.

Подпись _____ Дата 07 декабря 2024 года

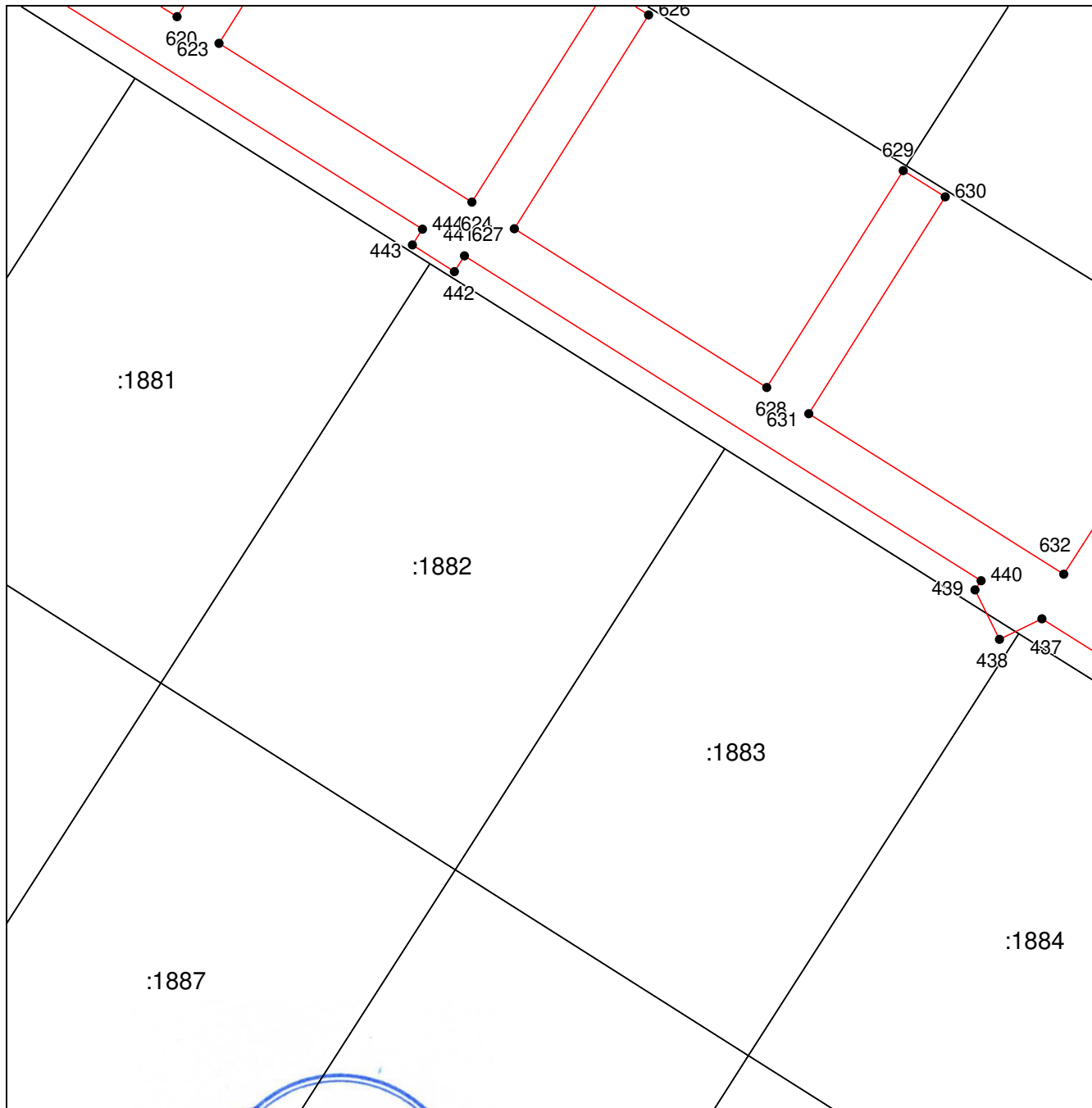
Место для оттиска печати (при наличии) лица, составившего описание местоположения границ объекта



Схема расположения границ публичного сервитута
Строительство сети газораспределения высокого и низкого давления с газопроводами-вводами в д. Крестовоздвиженское Завьяловского района УР
(наименование объекта, местоположение границ которого описано)

План границ объекта

Выносной лист №66



Масштаб 1:500

Используемые условные знаки и обозначения приведены на отдельной странице в конце раздела.

Подпись _____ Дата 07 декабря 2024 года

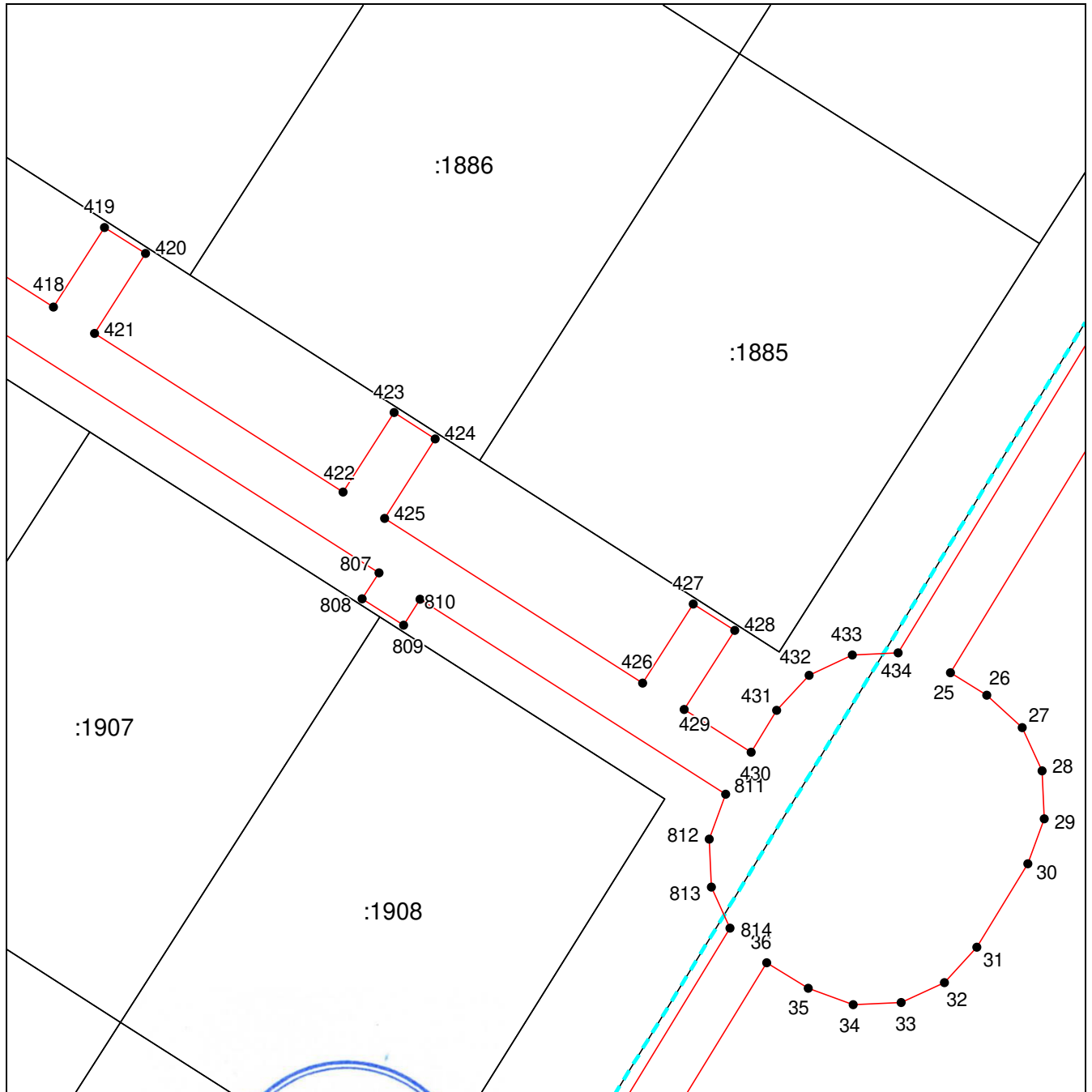
Место для оттиска печати (при наличии) лица, составившего описание местоположения границ объекта



Схема расположения границ публичного сервитута
Строительство сети газораспределения высокого и низкого давления с газопроводами-вводами в д. Крестовоздвиженское Завьяловского района УР
(наименование объекта, местоположение границ которого описано)

План границ объекта

Выносной лист №67



Масштаб 1:500

Используемые условные знаки и обозначения приведены на отдельной странице в конце раздела.

Подпись _____ Дата 07 декабря 2024 года

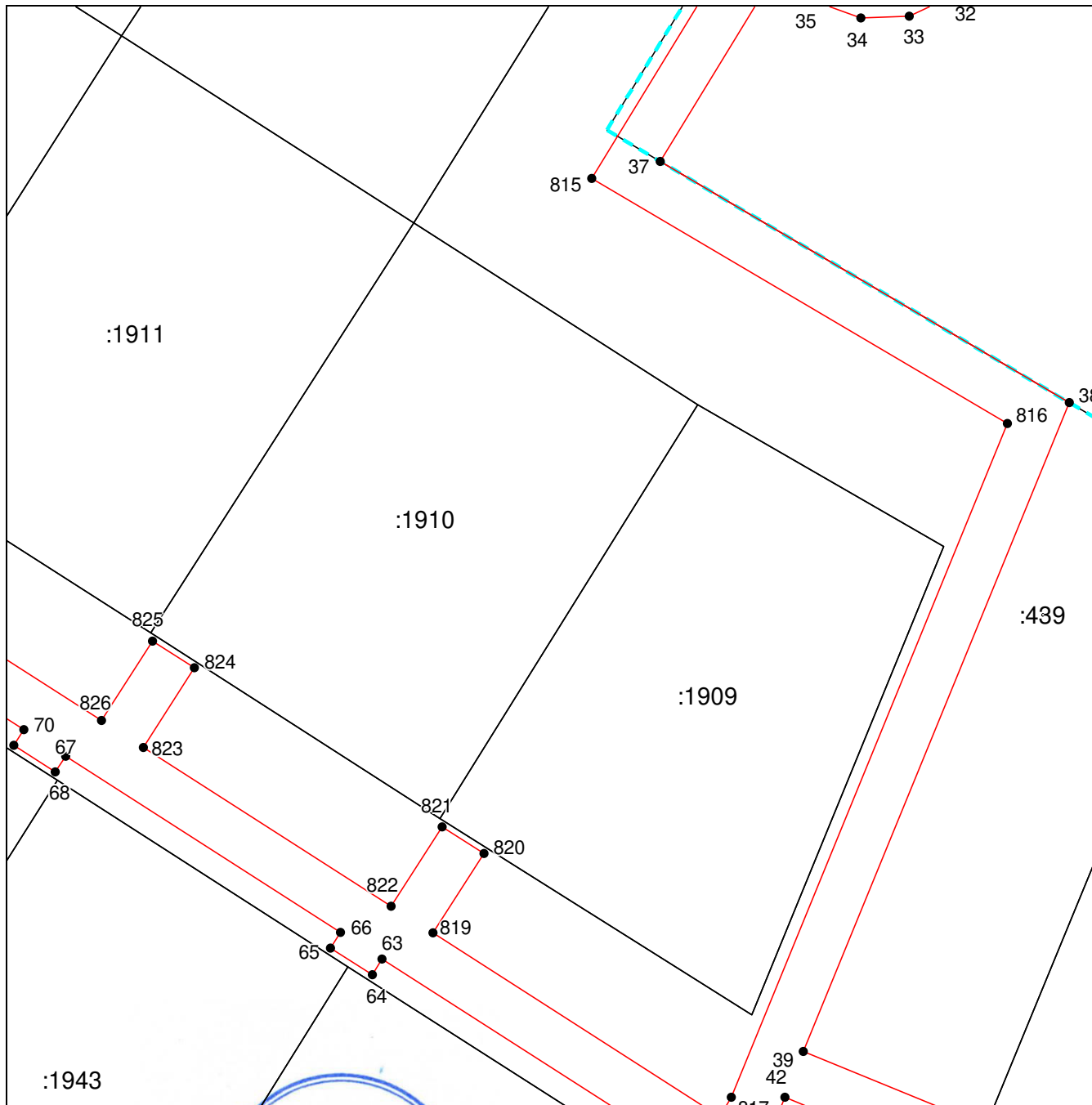
Место для оттиска печати (при наличии) лица, составившего описание местоположения границ объекта



Схема расположения границ публичного сервитута
Строительство сети газораспределения высокого и низкого давления с газопроводами-вводами в д. Крестовоздвиженское Завьяловского района УР
(наименование объекта, местоположение границ которого описано)

План границ объекта

Выносной лист №68



Масштаб 1:500

Используемые условные знаки и обозначения приведены на отдельной странице в конце раздела.

Подпись _____ Дата 07 декабря 2024 года

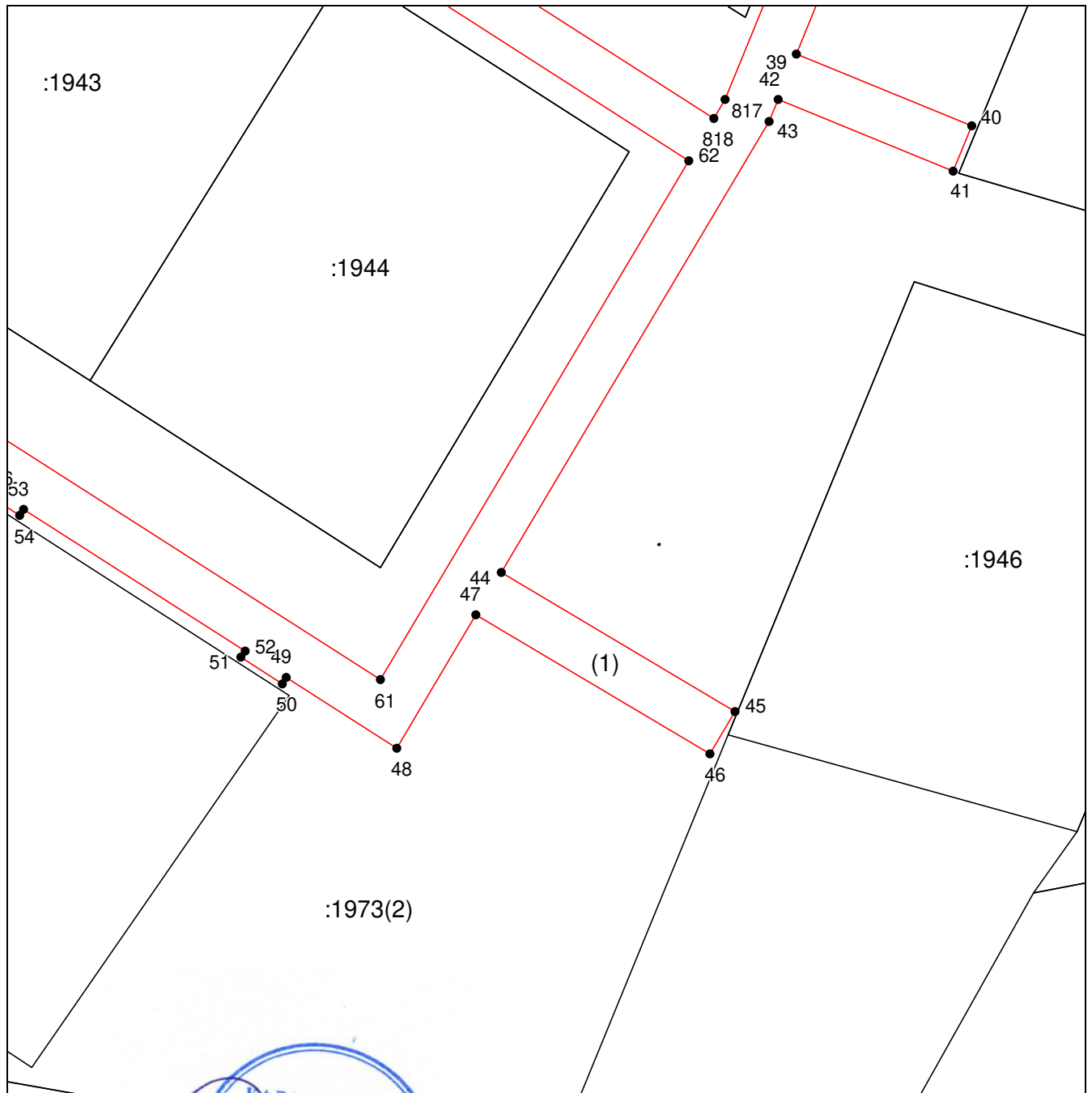
Место для оттиска печати (при наличии) лица, составившего описание местоположения границ объекта



Схема расположения границ публичного сервитута
Строительство сети газораспределения высокого и низкого давления с газопроводами-вводами в д. Крестовоздвиженское Завьяловского района УР
(наименование объекта, местоположение границ которого описано)

План границ объекта

Выносной лист №69



Масштаб 1:500

Используемые условные знаки и обозначения приведены на отдельной странице в конце раздела.

Подпись _____ Дата 07 декабря 2024 года

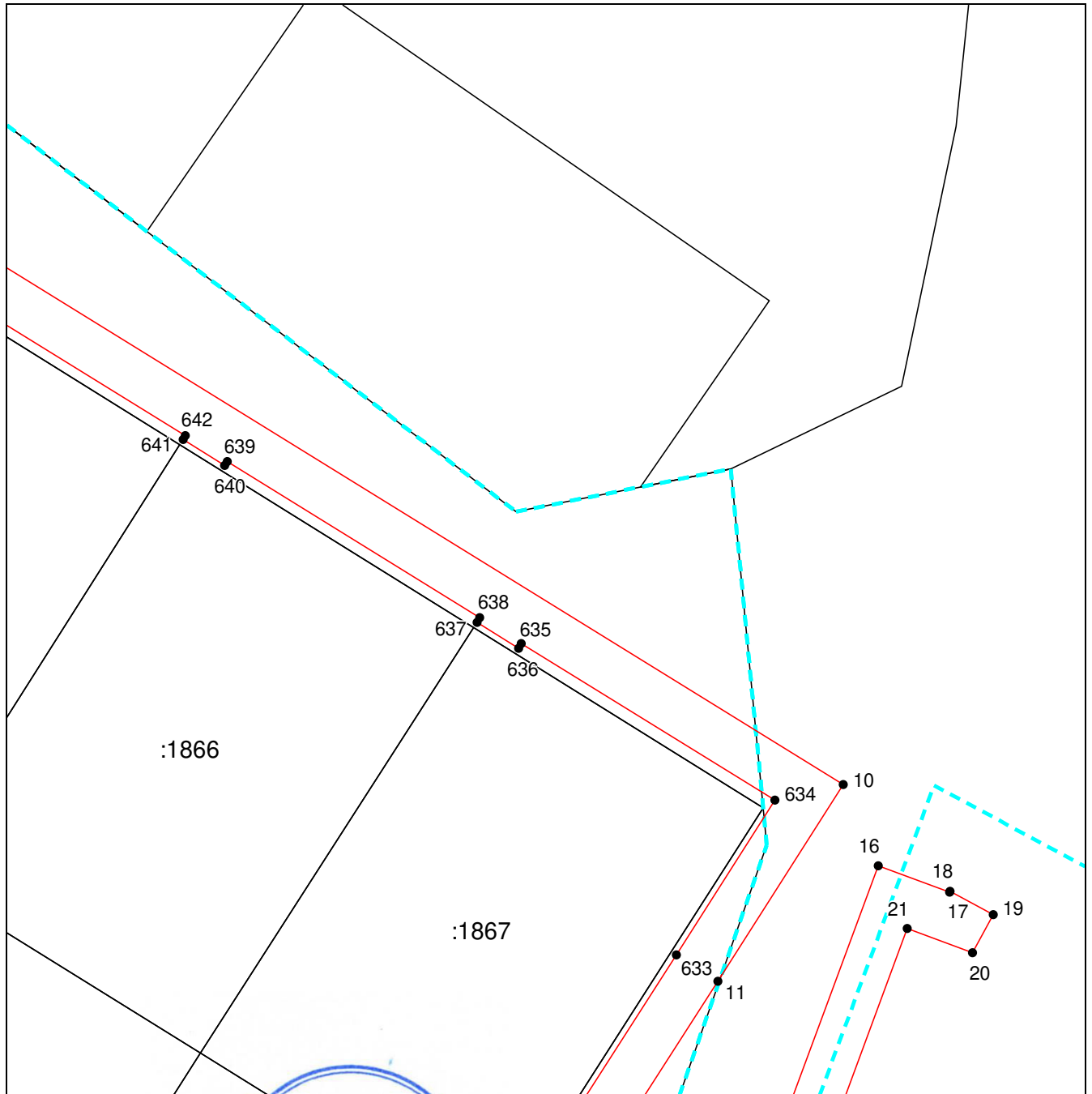
Место для оттиска печати (при наличии) лица, составившего описание местоположения границ объекта



Схема расположения границ публичного сервитута
Строительство сети газораспределения высокого и низкого давления с газопроводами-вводами в д. Крестовоздвиженское Завьяловского района УР
(наименование объекта, местоположение границ которого описано)

План границ объекта

Выносной лист №70



Масштаб 1:500

Используемые условные знаки и обозначения приведены на отдельной странице в конце раздела.

Подпись _____ Дата 07 декабря 2024 года

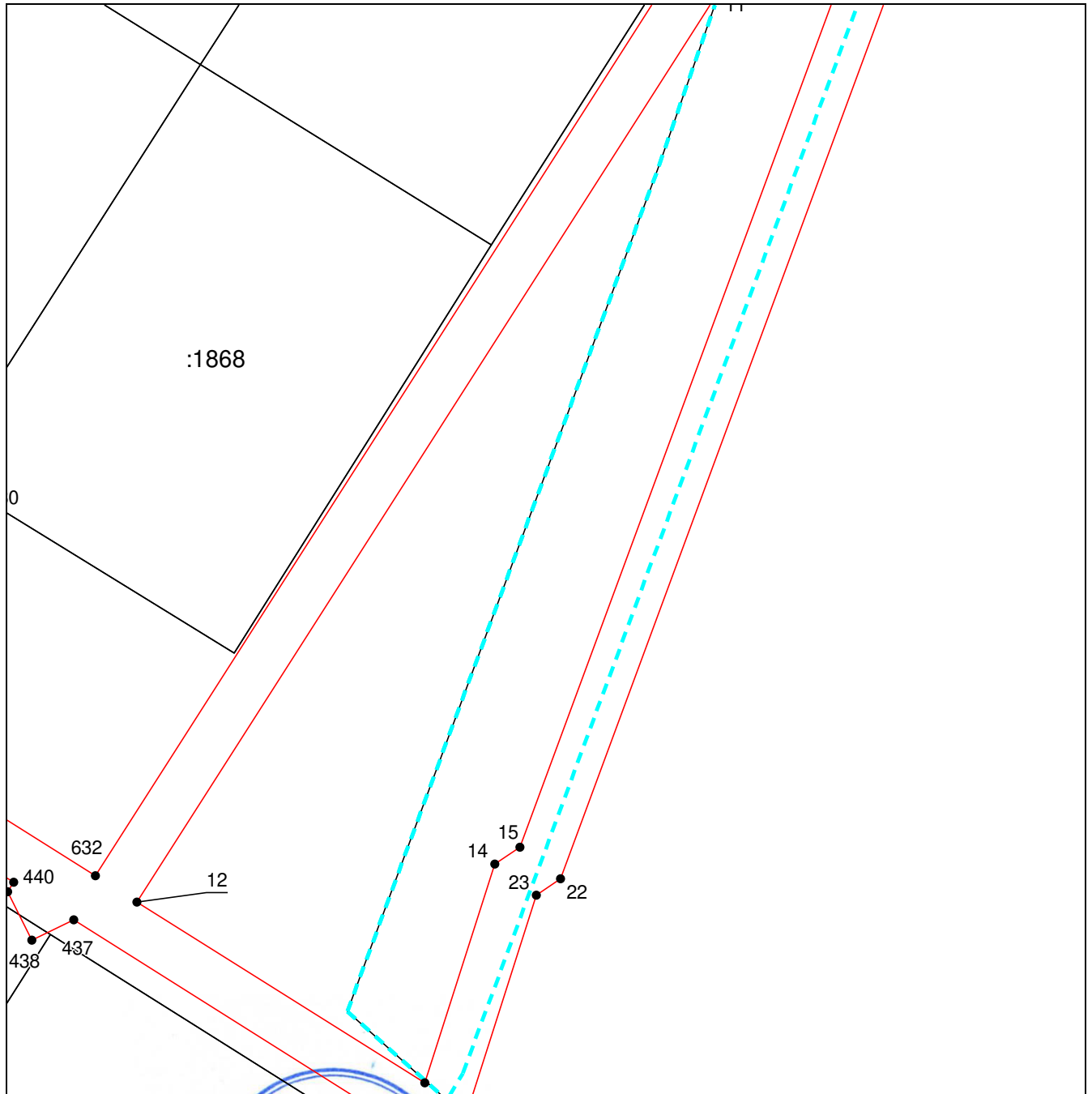
Место для оттиска печати (при наличии) лица, составившего описание местоположения границ объекта



Схема расположения границ публичного сервитута
Строительство сети газораспределения высокого и низкого давления с газопроводами-вводами в д. Крестовоздвиженское Завьяловского района УР
(наименование объекта, местоположение границ которого описано)

План границ объекта

Выносной лист №71



Масштаб 1:500

Используемые условные знаки и обозначения приведены на отдельной странице в конце раздела.

Подпись _____ Дата 07 декабря 2024 года

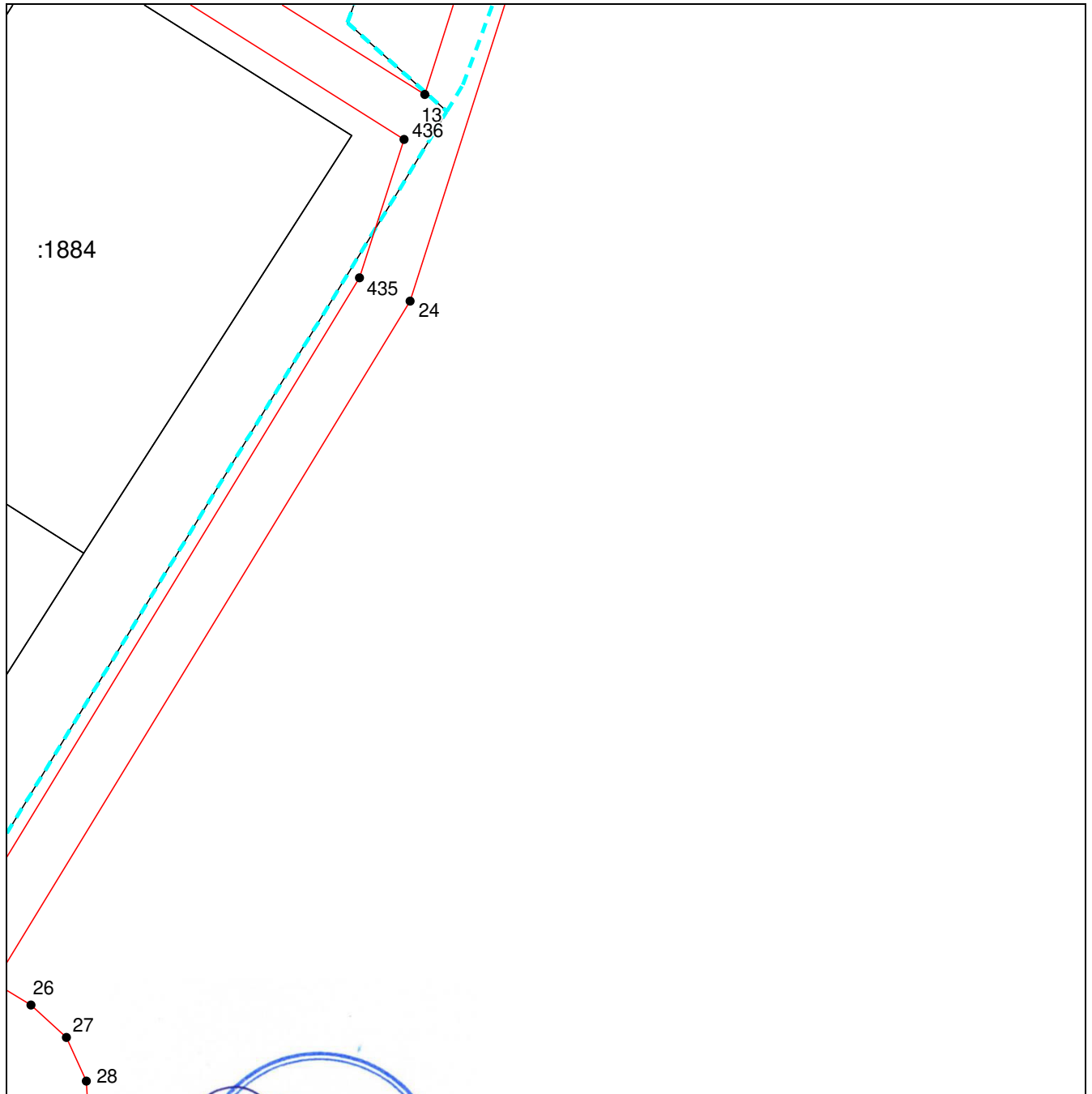
Место для оттиска печати (при наличии) лица, составившего описание местоположения границ объекта



Схема расположения границ публичного сервитута
Строительство сети газораспределения высокого и низкого давления с газопроводами-вводами в д. Крестовоздвиженское Завьяловского района УР
(наименование объекта, местоположение границ которого описано)

План границ объекта

Выносной лист №72



Масштаб 1:500

Используемые условные знаки и обозначения приведены на отдельной странице в конце раздела.

Подпись _____ Дата 07 декабря 2024 года

Место для оттиска печати (при наличии) лица, составившего описание местоположения границ объекта



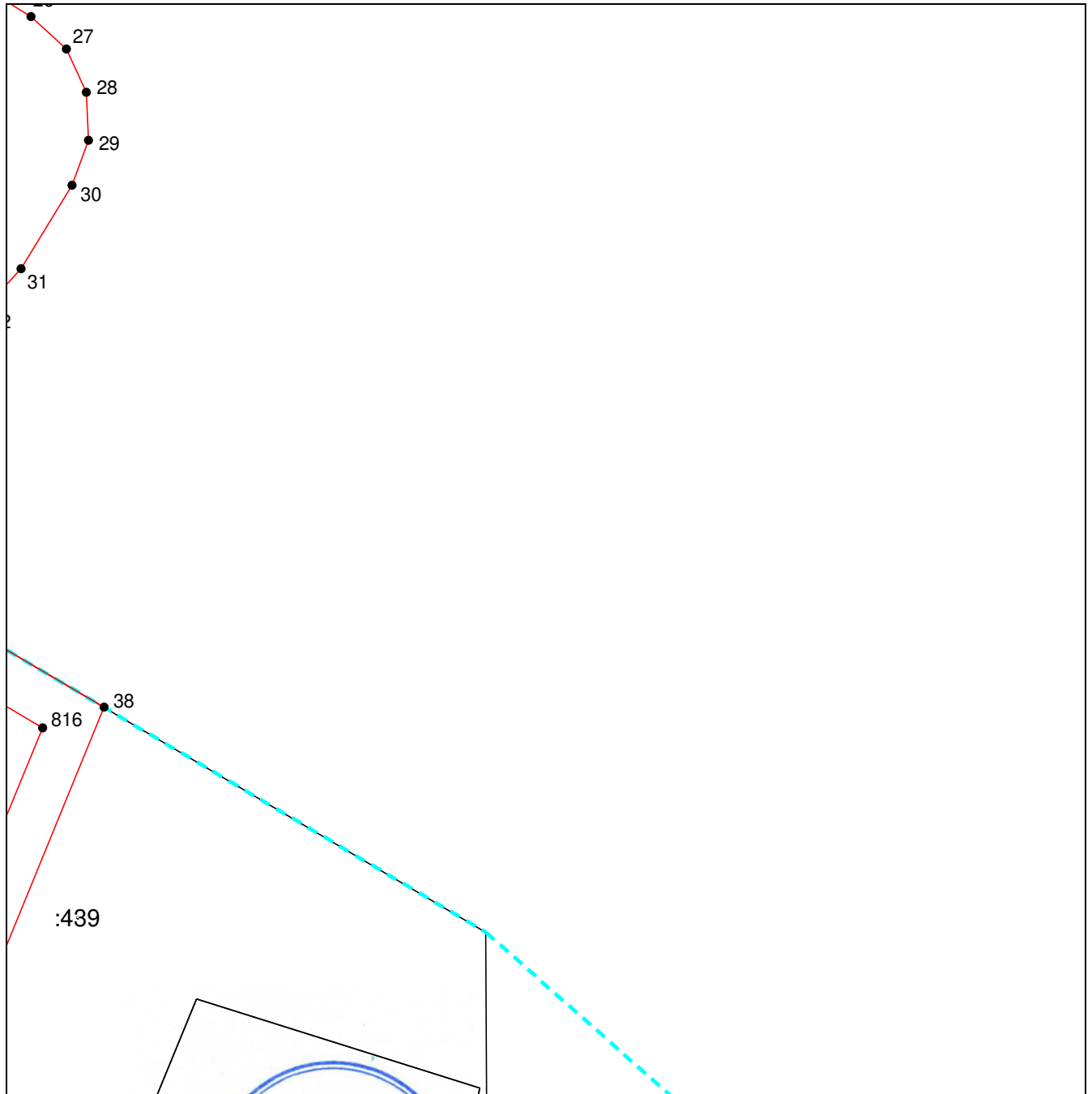
Схема расположения границ публичного сервитута

Строительство сети газораспределения высокого и низкого давления с газопроводами-вводами в д. Крестовоздвиженское Завьяловского района УР

(наименование объекта, местоположение границ которого описано)

План границ объекта

Выносной лист №73



Масштаб 1:500

Используемые условные знаки и обозначения приведены на отдельной странице в конце раздела.

Подпись _____ Дата 07 декабря 2024 года






Место для оттиска печати (при наличии) лица, составившего описание местоположения границ объекта



Схема расположения границ публичного сервитута**Строительство сети газораспределения высокого и низкого давления с газопроводами-вводами в д. Крестовоздвиженское Завьяловского района УР**

(наименование объекта, местоположение границ которого описано)

План границ объекта**Используемые условные знаки и обозначения:**

-  – граница объекта,
-  – установленная граница муниципального образования,
-  – установленная граница населенного пункта,
-  – граница земельного участка,
-  – характерная точка объекта.