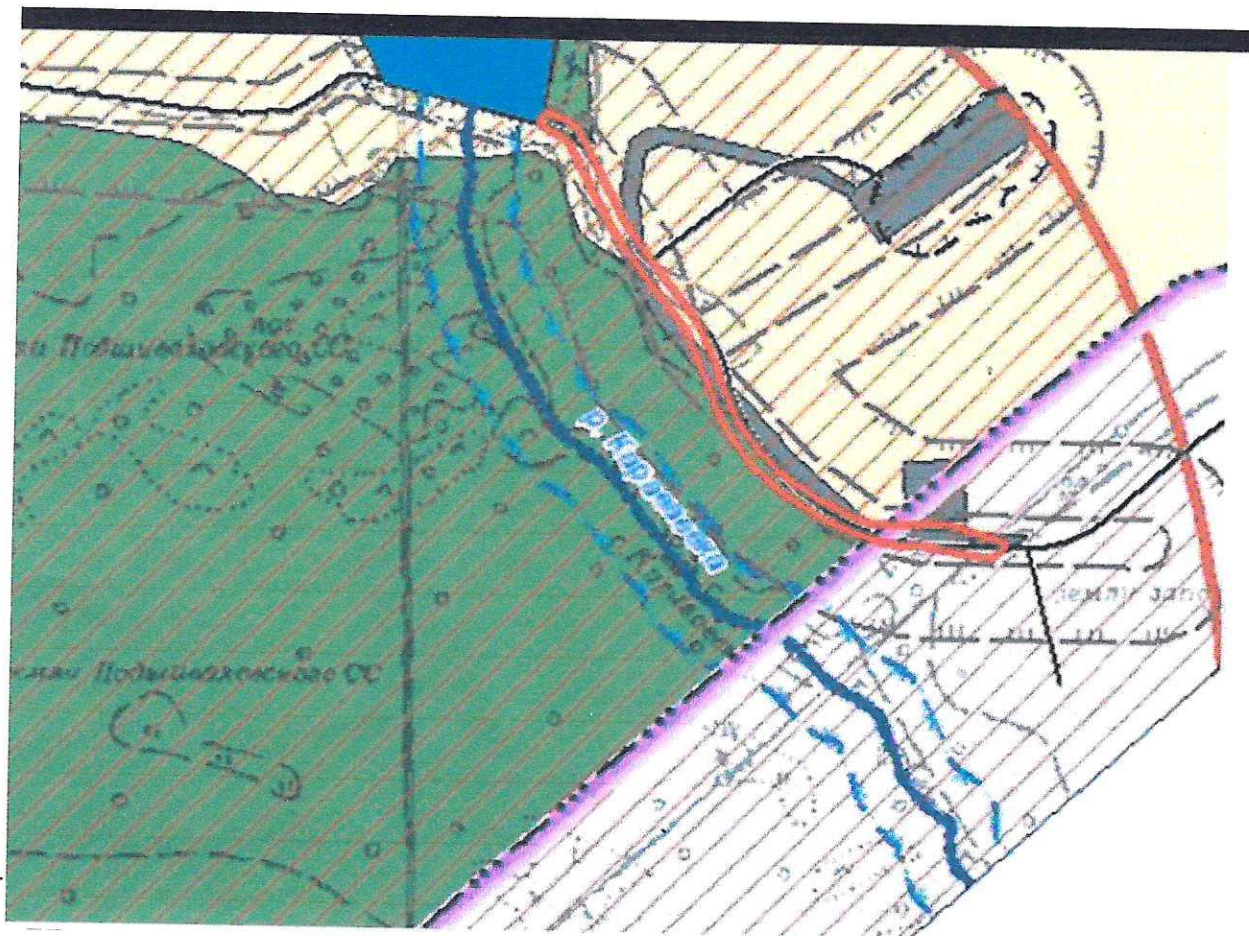



Картографический материал

Фрагмент генерального плана муниципального образования «Подшиваловское», утвержденного решением Совета депутатов муниципального образования «Завьяловский район» от 27.06.2014 № 304 (карта функциональных зон)



 - земельный участок с кадастровым номером 18:08:015001:799 с местоположением: Удмуртская Республика, Завьяловский район, Восточно-Постольское месторождение нефти отнесён к функциональной зоне объектов транспортной инфраструктуры. Земельный участок расположен в 3-х функциональных зонах- зона лесов, зона сельхозугодий, зона объектов транспортной инфраструктуры.

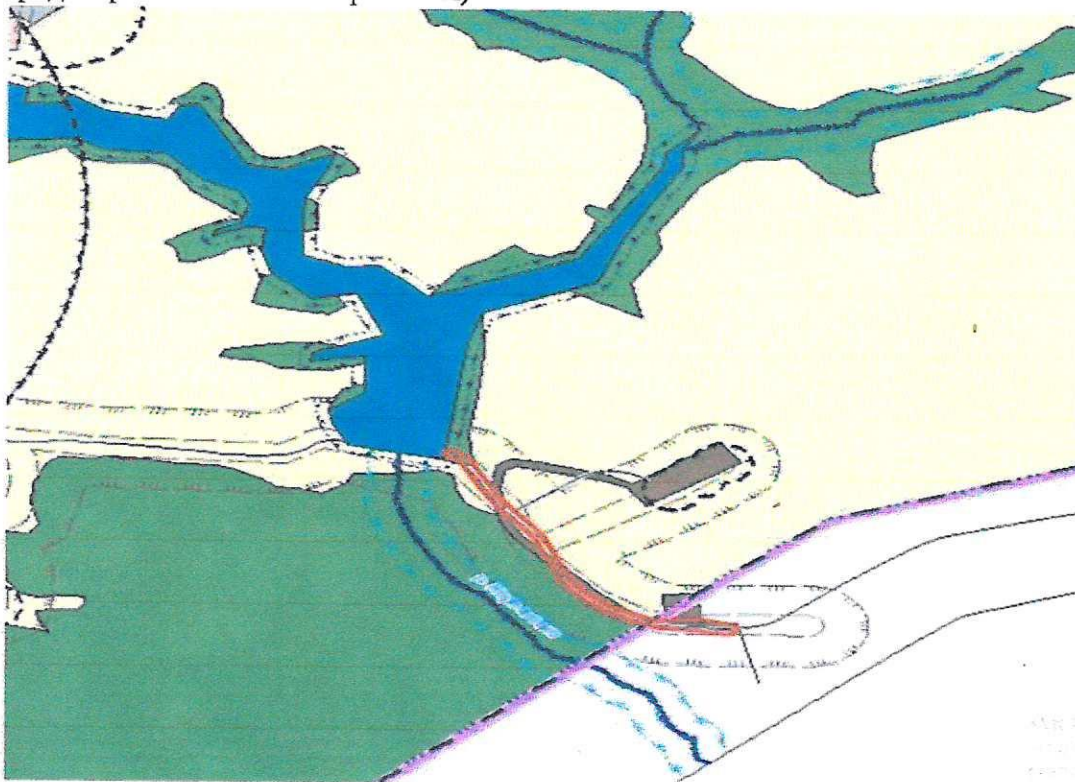
Начальник Отдела «Подшиваловский»



В.С. Петухов

Картографический материал

Фрагмент правил землепользования и застройки (внесение изменений) муниципального образования «Подшиваловское», утвержденных решением Совета депутатов муниципального образования «Завьяловский район» от 25.12.2013 года № 241 (ред. распоряжением Правительства Удмуртской Республики от 30.12.2016 № 1965(карта градостроительного зонирования)



— Земельный участок с кадастровым номером 18:08:015001:799, с местоположением: Удмуртская Республика, Завьяловский район, Восточно-Постольское месторождение нефти отнесен к территориальной зоне П-1-зона размещения производственных объектов, а также расположен в составе земли лесного фонда и сельхозугодий в составе земель сельскохозяйственного назначения.

Основными видами разрешенного использования земельного участка **территориальной зоны П-1** являются:

- Производственная деятельность (6.0)
- Коммунальное обслуживание (3.1)

Условно разрешенный вид земельного участка:

- Производственная деятельность (6.0)
- Магазины (4.4)
- Общественное питание (4.6)
- Обеспечение внутреннего правопорядка (8.3)
- здравоохранение (3.4)
- Земельные участки (территории) общего пользования (12.0)
- Обслуживание транспорта (4.9)
- Автомобильный транспорт (7.2)


Начальник Отдела «Подшиваловский»




В.С. Петухов

Ситуационный план в структуре существующей застройки



 Земельный участок с кадастровым номером 18:08:015001:799

Начальник Отдела «Подшиваловский»



В.С. Петухов