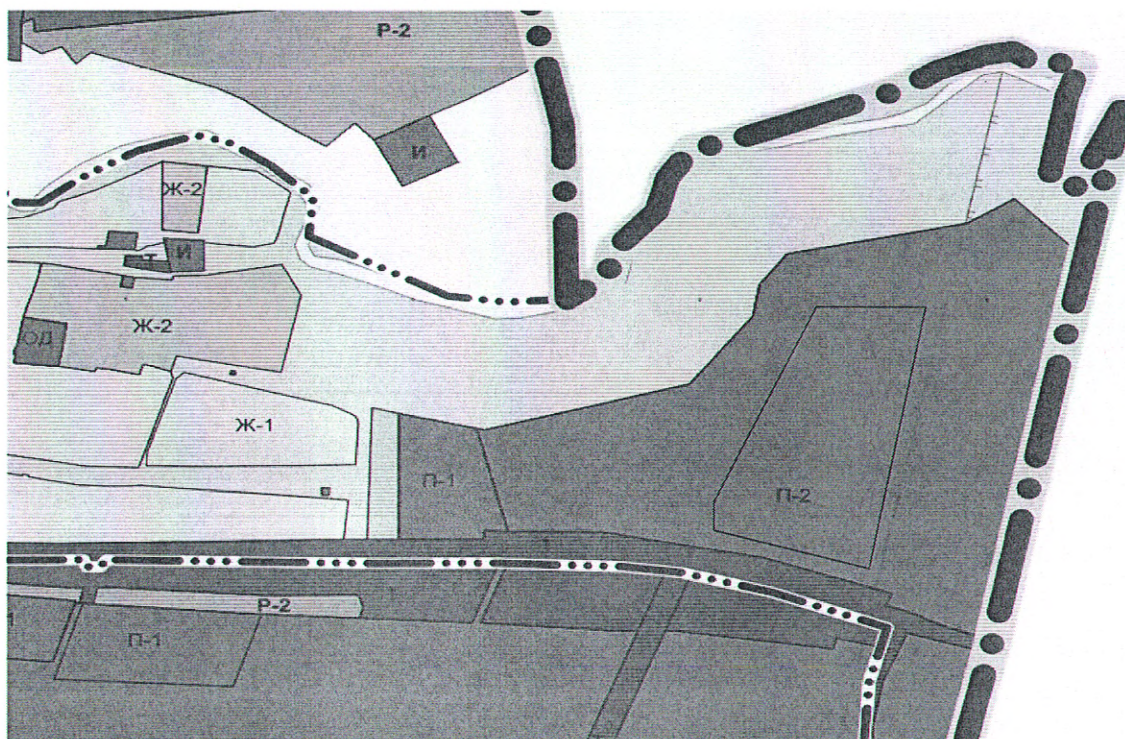


### Картографический материал

Фрагмент правил землепользования и застройки муниципального образования «Пироговское», утвержденных решением Совета депутатов муниципального образования «Пироговское» от 31.10.2013 № 30, с внесенными изменениями, утвержденными постановлением Правительства Удмуртской Республики от 24.10.2023 № 700  
(карта градостроительного зонирования территории)



□ - земельный участок с кадастровым номером 18:08:016002:8612, с местоположением: Удмуртская Республика, Завьяловский район, д. Пирогово отнесен к территориальной зоне П 2 «Производственные зоны», для которой предусмотрены следующие виды разрешенного использования:

Основные виды разрешенного использования:

- Производственная деятельность (6.0)
- Предоставление коммунальных услуг (3.1.1)
- Склад (6.9)
- Автомобильный транспорт (7.2)
- Железнодорожный транспорт (7.1)

Условно разрешенный вид земельного участка:

- Магазины (4.4)
- Общественное питание (4.6)
- Служебные гаражи (4.9)
- Объекты дорожного сервиса (4.9.1)
- Обеспечение внутреннего правопорядка (8.3)

Начальник управления «Пироговское»

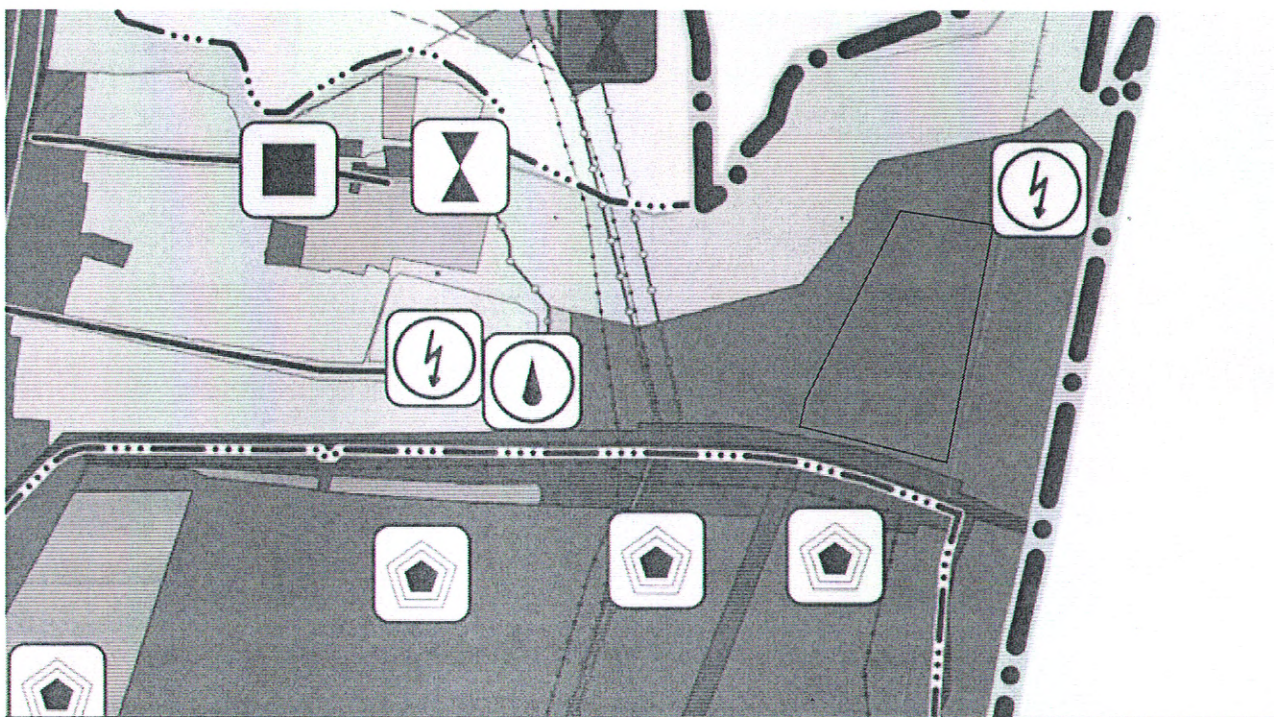


З.В. Леонтьева



### Картографический материал

Фрагмент генерального плана муниципального образования «Пироговское», утвержденного решением Совета депутатов муниципального образования «Пироговское» от 31.10.2013 № 29 (в редакции постановления Правительства Удмуртской Республики от 02.03.2023 № 132 «О внесении изменений в Генеральный план муниципального образования «Пироговское», утвержденный решением Совета депутатов муниципального образования «Пироговское» Завьяловского района Удмуртской Республики» от 31.10.2013 № 29 «Об утверждении Генерального плана муниципального образования «Пироговское»»)  
(карта функциональных зон)



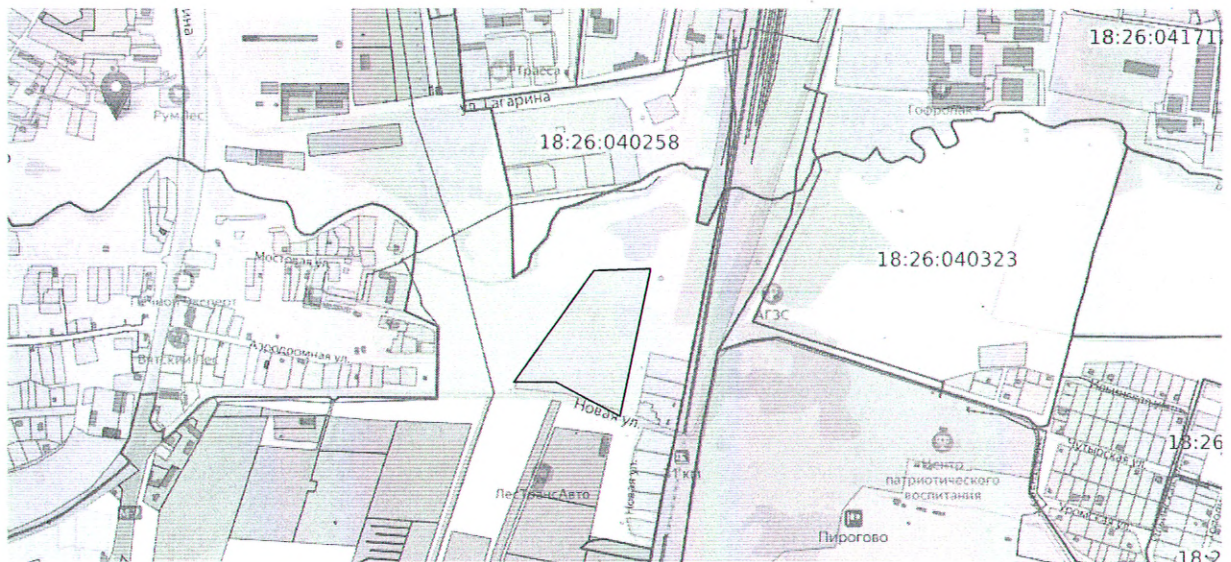
□ - земельный участок с кадастровым номером 18:08:016002:8612, с местоположением: Удмуртская Республика, Завьяловский район, д. Пирогово отнесен к функциональной зоне «Производственные зоны».


Начальник управления «Пироговское»



З.В. Леонтьева

## Ситуационный план в структуре существующей застройки



 - земельный участок с кадастровым номером 18:08:016002:8612

Начальник управления «Пироговское»



З.В. Леонтьева