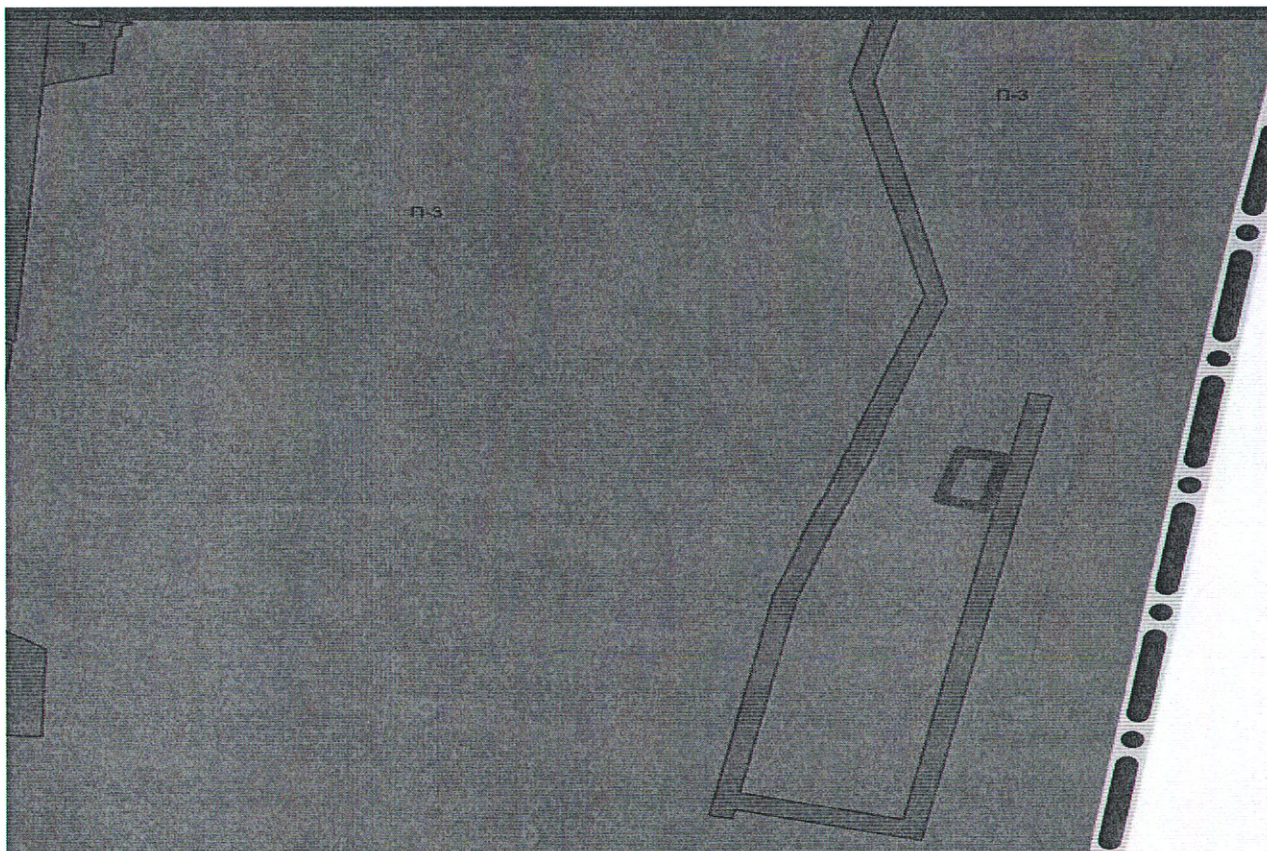



Картографический материал

Фрагмент правил землепользования и застройки муниципального образования «Пироговское», утвержденных решением Совета депутатов муниципального образования «Пироговское» от 31.10.2013 № 30, с внесенными изменениями, утвержденными постановлением Правительства Удмуртской Республики от 24.10.2023 № 700 (карта градостроительного зонирования территории)




 - земельный участок с кадастровым номером 18:08:016002:8225, с местоположением: Удмуртская Республика, Завьяловский район относится к территориальной зоне П-3 зона производственных предприятий III класса опасности.

Основные виды разрешенного использования:

- Производственная деятельность (6.0)
- Предоставление коммунальных услуг (3.1.1)
- Недропользование (6.1)
- Склад (6.9)
- Автомобильный транспорт (7.2)
- железнодорожный транспорт (7.1)

Условно разрешенными видами являются:

- Магазины (4.4)
- Общественное питание (4.6)
- Служебные гаражи (4.9)
- Объекты дорожного сервиса (4.9.1)
- Обеспечение внутреннего правопорядка (8.3)

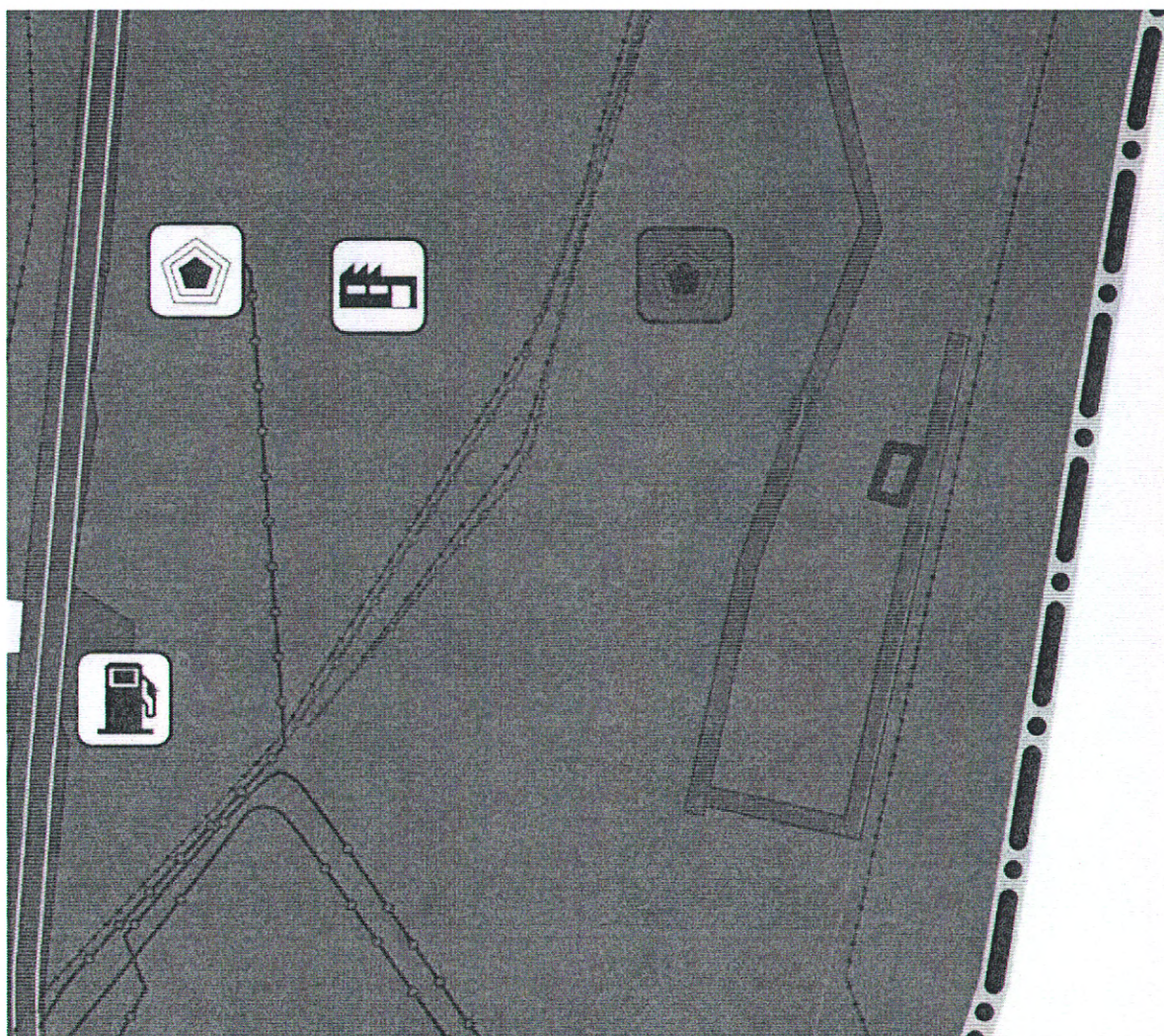



Начальник Управления «Пироговское»

З.В. Леонтьева

Картографический материал

Фрагмент генерального плана муниципального образования «Пироговское», утвержденного решением Совета депутатов муниципального образования «Пироговское» от 31.10.2013 № 29 (в редакции постановления Правительства Удмуртской Республики от 02.03.2023 № 132 «О внесении изменений в Генеральный план муниципального образования «Пироговское», утвержденный решением Совета депутатов муниципального образования «Пироговское» Завьяловского района Удмуртской Республики» от 31.10.2013 № 29 «Об утверждении Генерального плана муниципального образования «Пироговское» (карта функциональных зон)



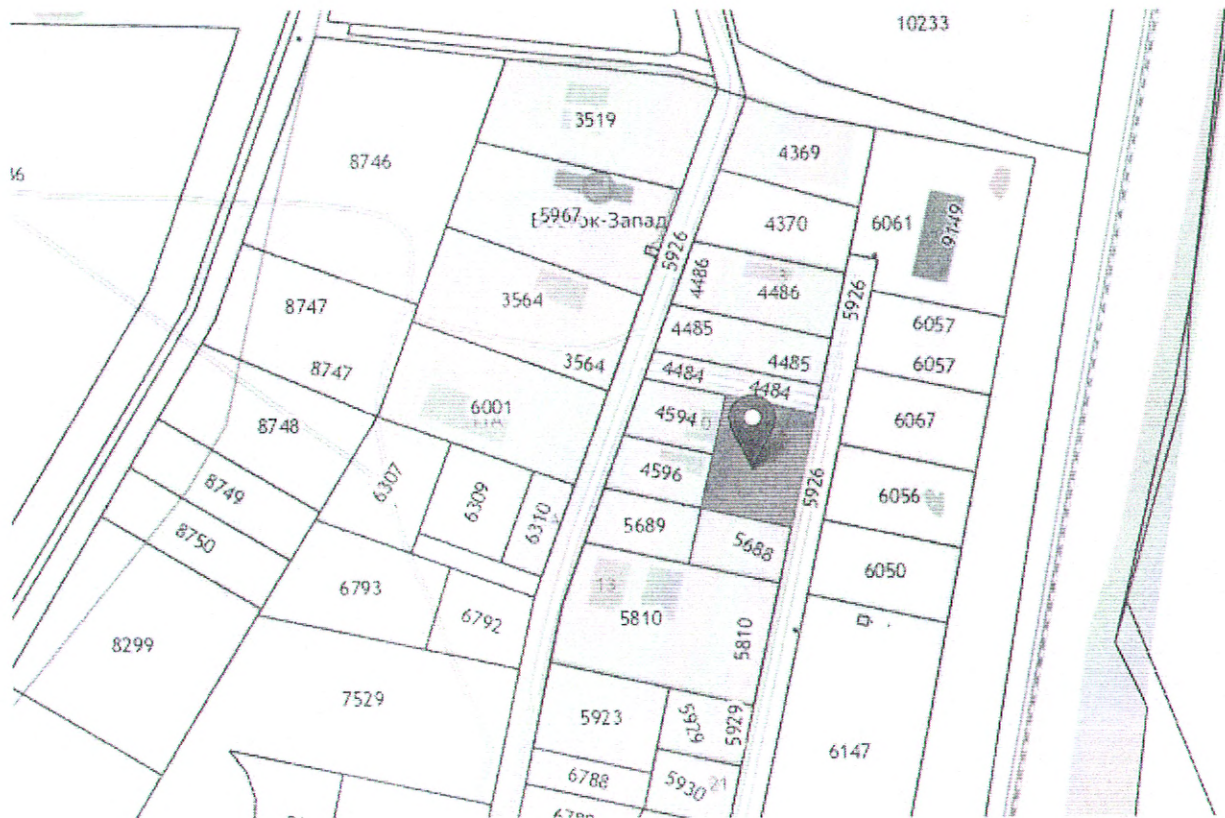
 - земельный участок с кадастровым номером 18:08:016002:8225, с местоположением: Удмуртская Республика, Завьяловский район отнесен к функциональной зоне «Производственная зона».

Начальник Управления «Пироговское»



З.В. Леонтьева

Ситуационный план в структуре существующей застройки



□ - земельный участок с кадастровым номером 18:08:016002:8225, с местоположением: Удмуртская Республика, Завьяловский район.

Начальник Управления «Пироговское»



З.В. Леонтьева