

**Утверждена**  
**Постановлением Администрации муниципального образования**  
(наименование документа об утверждении, включая наименования органов государственной власти или  
**"Муниципальный округ Завьяловский район Удмуртской Республики"**  
органов местного самоуправления, принявших решение об утверждении схемы или


подписавших соглашение о перераспределении земельных участков)

от \_\_\_\_\_ № \_\_\_\_\_

**Схема расположения земельного участка или земельных  
участков на кадастровом плане территории**

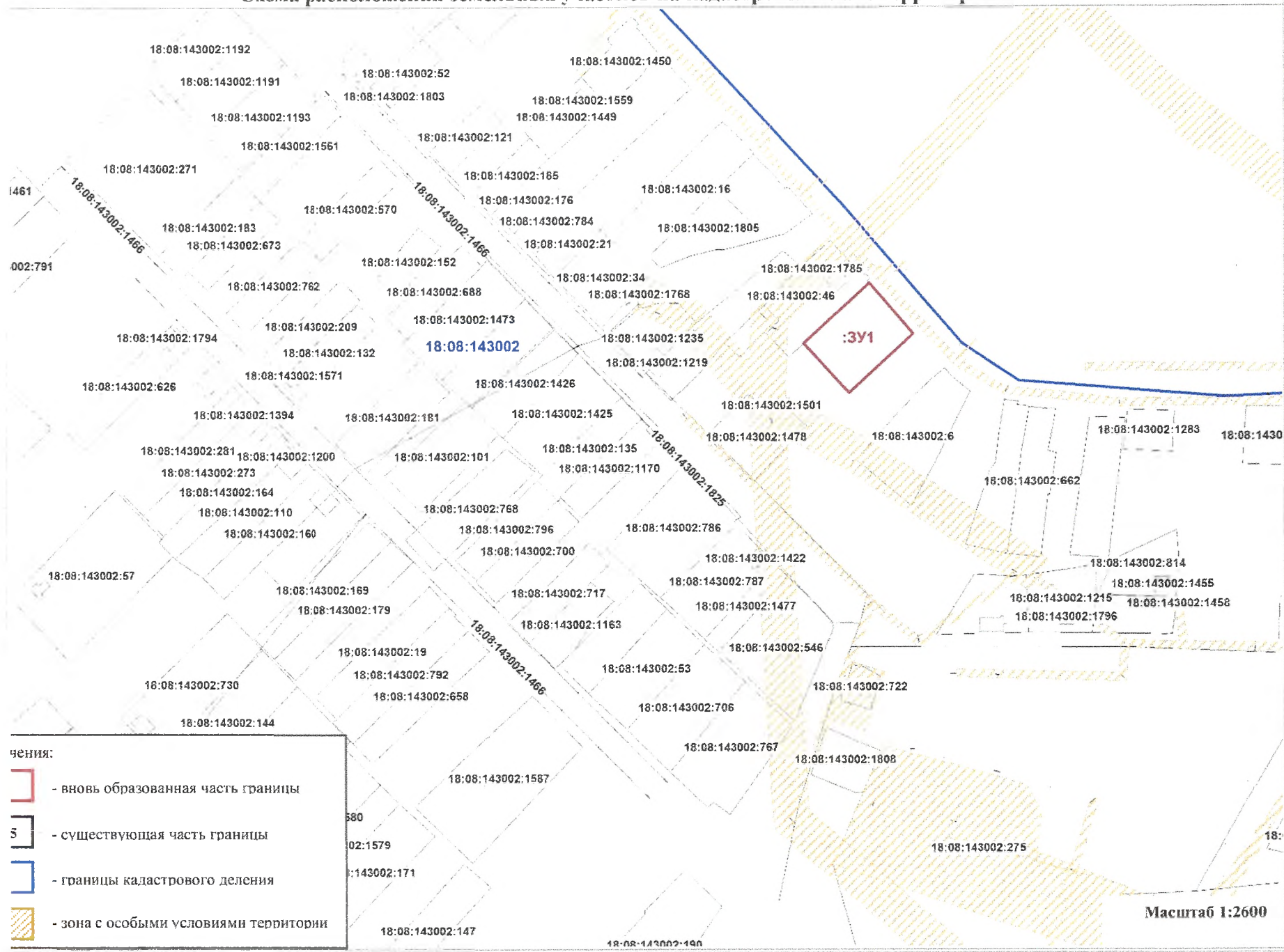
Обозначение земельного участка :ЗУ1		
Местоположение Удмуртская Республика, Завьяловский район, с. Совхозный, ул. Восточная, 64		
Кадастровые кварталы 18:08:143002		
Площадь земельного участка 2000 м <sup>2</sup>		
Обозначение характерных точек границ	Координаты, м	
	X	Y
1	2	3
1	370758.60	2222639.10
н2	370728.89	2222664.71
н3	370694.53	2222627.35
4	370723.22	2222601.23
1	370758.60	2222639.10





Система координат: МСК-18



Кадастровый инженер  
Дубовцев С.В.

# Схема расположения земельных участков на кадастровом плане территории



- чения:
-  - вновь образованная часть границы
  -  - существующая часть границы
  -  - границы кадастрового деления
  -  - зона с особыми условиями территории

Масштаб 1:2600