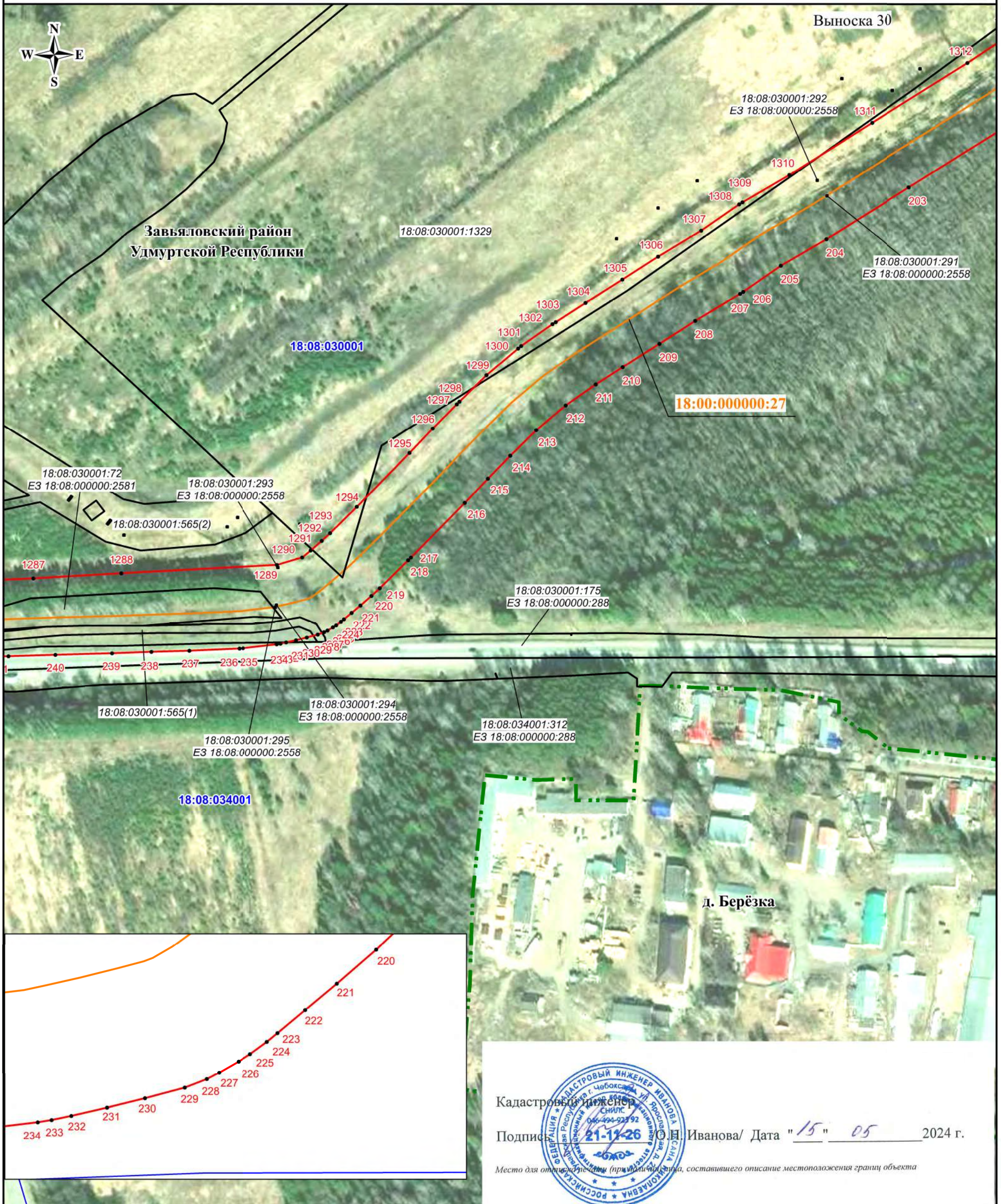


СХЕМА РАСПОЛОЖЕНИЯ ГРАНИЦ ПУБЛИЧНОГО СЕРВИТУТА

Публичный сервитут в отношении земель и земельных участков в целях эксплуатации магистрального нефтепровода федерального значения  
 "Магистральный нефтепровод Киенгоп-Набережные Челны, d=530мм, участок 37-90 км,  
 Магистральный нефтепровод Киенгоп-Набережные Челны, d=530мм, участок 90-94 км"



Кадастровый инженер  
 Подпись: *О.Н. Иванова* / Дата: "15" "05" 2024 г.

Место для отпечатка (при наличии), составившего описание местоположения границ объекта



Масштаб 1:2500

Используемые условные знаки и обозначения:

- - проектная граница публичного сервитута
- - характеристическая точка границы публичного сервитута
- 1 - номер характеристической точки границы публичного сервитута
- - - - - граница муниципального образования
- граница населенного пункта
- граница кадастрового квартала
- граница земельного участка, сведения о которой имеются в ЕГРН

— - магистральный нефтепровод

18:08:024001 - номер кадастрового квартала

18:08:024001:2 - кадастровый номер земельного участка

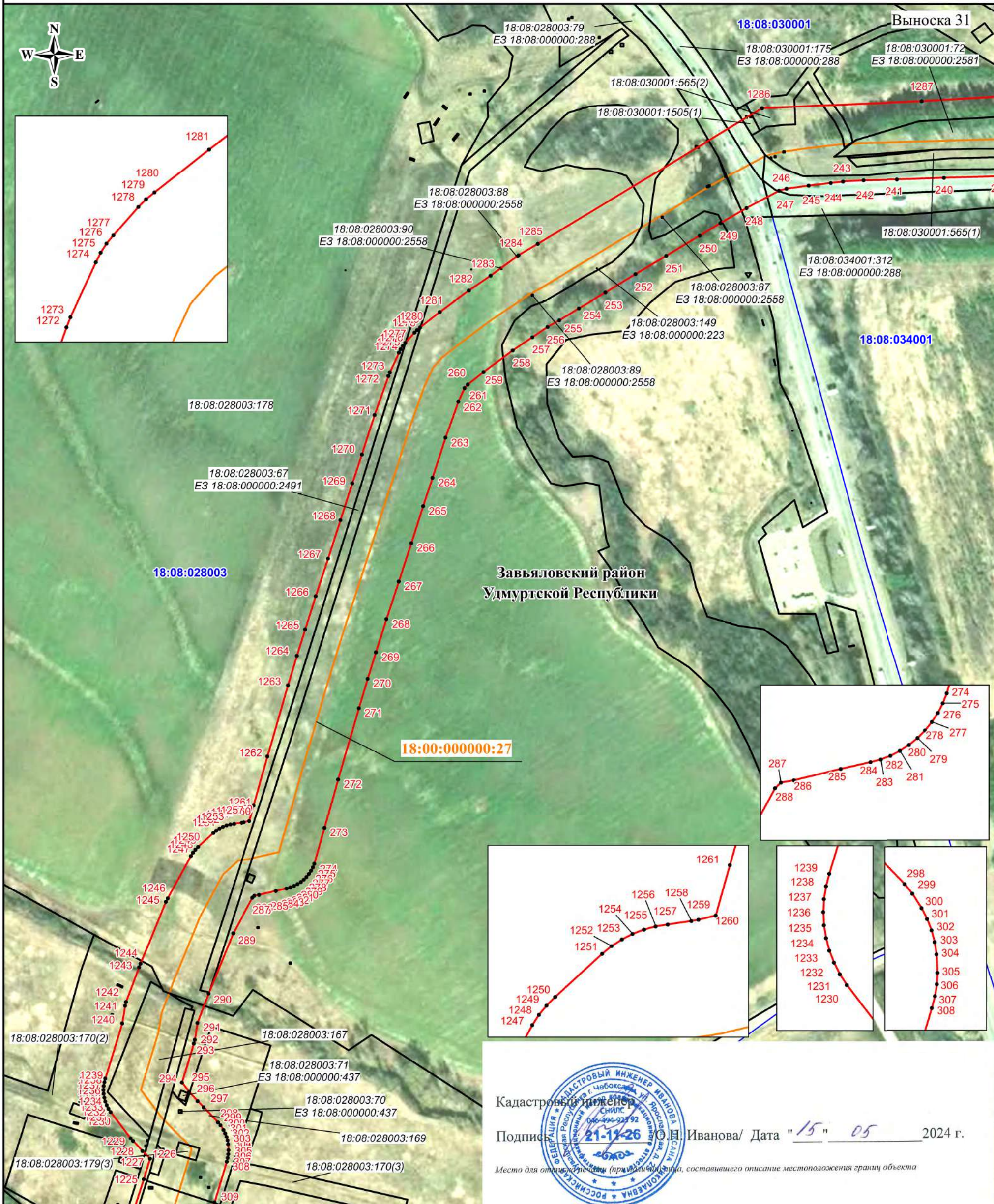
18:00:000000:27 - кадастровый номер инженерного сооружения

**Удмуртская Республика** - наименование административно-территориальных образований



СХЕМА РАСПОЛОЖЕНИЯ ГРАНИЦ ПУБЛИЧНОГО СЕРВИТУТА

Публичный сервитут в отношении земель и земельных участков в целях эксплуатации магистрального нефтепровода федерального значения  
 "Магистральный нефтепровод Киенгоп-Набережные Челны, d=530мм, участок 37-90 км,  
 Магистральный нефтепровод Киенгоп-Набережные Челны, d=530мм, участок 90-94 км"



Кадастровый инженер  
 Подпись: *Иванова* / Дата "15" 05 2024 г.  
 Место для отпечатка (примечание: составившего описание местоположения границ объекта)

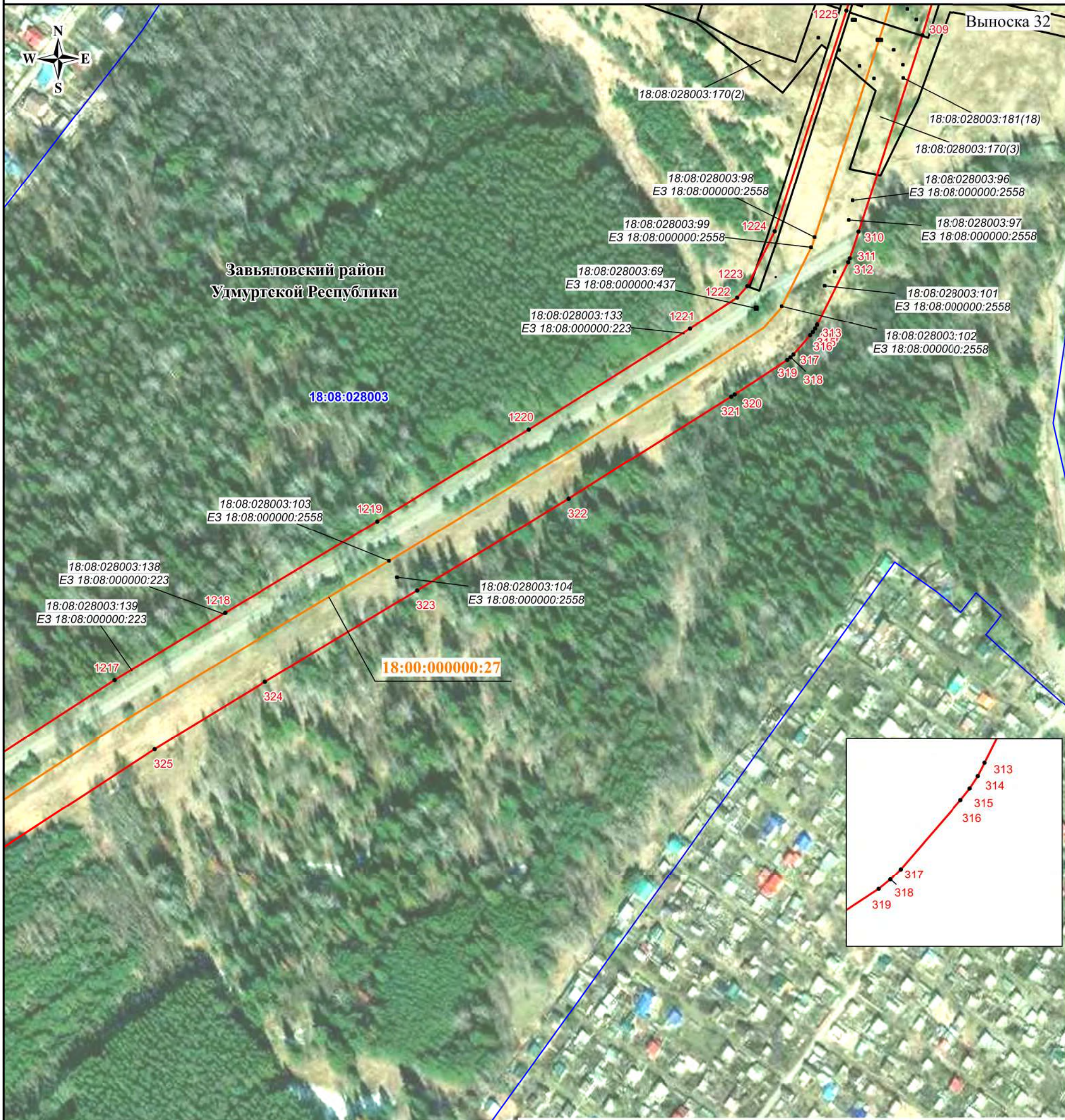
- Масштаб 1:2500**  
**Используемые условные знаки и обозначения:**
- - проектная граница публичного сервитута
  - - характерная точка границы публичного сервитута
  - 1 - номер характерной точки границы публичного сервитута
  - - - - - граница муниципального образования
  - граница населенного пункта
  - — — — — граница кадастрового квартала
  - — — — — граница земельного участка, сведения о которой имеются в ЕГРН

- - магистральный нефтепровод
- 18:08:024001** - номер кадастрового квартала
- 18:08:024001:2 - кадастровый номер земельного участка
- 18:00:000000:27** - кадастровый номер инженерного сооружения
- Удмуртская Республика** - наименование административно-территориальных образований



СХЕМА РАСПОЛОЖЕНИЯ ГРАНИЦ ПУБЛИЧНОГО СЕРВИТУТА

Публичный сервитут в отношении земель и земельных участков в целях эксплуатации магистрального нефтепровода федерального значения  
 "Магистральный нефтепровод Киенгоп-Набережные Челны, d=530мм, участок 37-90 км,  
 Магистральный нефтепровод Киенгоп-Набережные Челны, d=530мм, участок 90-94 км"




 Кадастровый инженер  
 Подпись О.Н. Иванова / Дата "15" "05" 2024 г.  
 Место для отпечатка (примечание: при наличии, указать, составившего описание местоположения границ объекта)

**Масштаб 1:2500**  
**Используемые условные знаки и обозначения:**  
 ————— - проектная граница публичного сервитута  
 • - характерная точка границы публичного сервитута  
 1 - номер характерной точки границы публичного сервитута  
 - - - - - граница муниципального образования  
 - - - - - граница населенного пункта  
 ————— граница кадастрового квартала  
 ————— граница земельного участка, сведения о которой имеются в ЕГРН

————— - магистральный нефтепровод  
 18:08:024001 - номер кадастрового квартала  
 18:08:024001:2 - кадастровый номер земельного участка  
 18:00:000000:27 - кадастровый номер инженерного сооружения  
 Удмуртская Республика - наименование административно-территориальных образований



СХЕМА РАСПОЛОЖЕНИЯ ГРАНИЦ ПУБЛИЧНОГО СЕРВИТУТА

Публичный сервитут в отношении земель и земельных участков в целях эксплуатации магистрального нефтепровода федерального значения "Магистральный нефтепровод Киенгоп-Набережные Челны, d=530мм, участок 37-90 км, Магистральный нефтепровод Киенгоп-Набережные Челны, d=530мм, участок 90-94 км"

Выноска 33










Кадастровый инженер

Подпись:  О.Н. Иванова / Дата "15" 05 2024 г.

Место для отписки (примечания, составившего описание местоположения границ объекта)

Масштаб 1:2500

Используемые условные знаки и обозначения:

-  - проектная граница публичного сервитута
-  - характерная точка границы публичного сервитута
-  - номер характерной точки границы публичного сервитута
-  - граница муниципального образования
-  - граница населенного пункта
-  - граница кадастрового квартала
-  - граница земельного участка, сведения о которой имеются в ЕГРН

 - магистральный нефтепровод

- 18:08:024001** - номер кадастрового квартала
- 18:08:024001:2** - кадастровый номер земельного участка
- 18:00:000000:27** - кадастровый номер инженерного сооружения

**Удмуртская Республика** - наименование административно-территориальных образований



СХЕМА РАСПОЛОЖЕНИЯ ГРАНИЦ ПУБЛИЧНОГО СЕРВИТУТА








Публичный сервитут в отношении земель и земельных участков в целях эксплуатации магистрального нефтепровода федерального значения  
 "Магистральный нефтепровод Киенгоп-Набережные Челны, d=530мм, участок 37-90 км,  
 Магистральный нефтепровод Киенгоп-Набережные Челны, d=530мм, участок 90-94 км"




 Кадастровый инженер  
 Подпись И.И. Иванова / Дата "15" 05 2024 г.  
 Место для отпечатка (при наличии), составившего описание местоположения границ объекта

Масштаб 1:2500

Используемые условные знаки и обозначения:

-  - проектная граница публичного сервитута
-  - характерная точка границы публичного сервитута
-  - номер характерной точки границы публичного сервитута
-  - граница муниципального образования
-  - граница населенного пункта
-  - граница кадастрового квартала
-  - граница земельного участка, сведения о которой имеются в ЕГРН


-  - магистральный нефтепровод
- 18:08:024001** - номер кадастрового квартала
- 18:08:024001:2 - кадастровый номер земельного участка
- 18:00:000000:27** - кадастровый номер инженерного сооружения
- Удмуртская Республика** - наименование административно-территориальных образований



СХЕМА РАСПОЛОЖЕНИЯ ГРАНИЦ ПУБЛИЧНОГО СЕРВИТУТА

Публичный сервитут в отношении земель и земельных участков в целях эксплуатации магистрального нефтепровода федерального значения  
 "Магистральный нефтепровод Киенгоп-Набережные Челны, d=530мм, участок 37-90 км,  
 Магистральный нефтепровод Киенгоп-Набережные Челны, d=530мм, участок 90-94 км"



Выноска 35

городской округ "Город Ижевск"  
 Удмуртской Республики

г. Ижевск

18:26:050177

18:26:050177:31  
 E3 18:26:000000:238

18:26:050177:32  
 E3 18:26:000000:238

18:00:000000:27

18:26:050177:34  
 E3 18:26:000000:238

Кадастровый инженер  
 Подпись  О.Н. Иванова / Дата "15" 05 2024 г.  
 Место для отписки (при наличии) лица, составившего описание местоположения границ объекта



Масштаб 1:2500

- Используемые условные знаки и обозначения:**
- - проектная граница публичного сервитута
  - - характеристическая точка границы публичного сервитута
  - 1 - номер характеристической точки границы публичного сервитута
  - + - + - + - граница муниципального образования
  - · · · - граница населенного пункта
  - - - - - граница кадастрового квартала
  - - - - - граница земельного участка, сведения о которой имеются в ЕГРН


- - магистральный нефтепровод
- 18:08:024001 - номер кадастрового квартала
- 18:08:024001:2 - кадастровый номер земельного участка
- 18:00:000000:27 - кадастровый номер инженерного сооружения
- Удмуртская Республика - наименование административно-территориальных образований



СХЕМА РАСПОЛОЖЕНИЯ ГРАНИЦ ПУБЛИЧНОГО СЕРВИТУТА

Публичный сервитут в отношении земель и земельных участков в целях эксплуатации магистрального нефтепровода федерального значения  
 "Магистральный нефтепровод Киенгоп-Набережные Челны, d=530мм, участок 37-90 км,  
 Магистральный нефтепровод Киенгоп-Набережные Челны, d=530мм, участок 90-94 км"

Выноска 36










Кадастровый инженер  
 Подпись:  / Дата "15" 05 2024 г.  
 Место для отпечатка (примечание: при наличии, составившего описание местоположения границ объекта)



Масштаб 1:2500

Используемые условные знаки и обозначения:

-  - проектная граница публичного сервитута
-  - характерная точка границы публичного сервитута
-  - номер характерной точки границы публичного сервитута
-  - граница муниципального образования
-  - граница населенного пункта
-  - граница кадастрового квартала
-  - граница земельного участка, сведения о которой имеются в ЕГРН


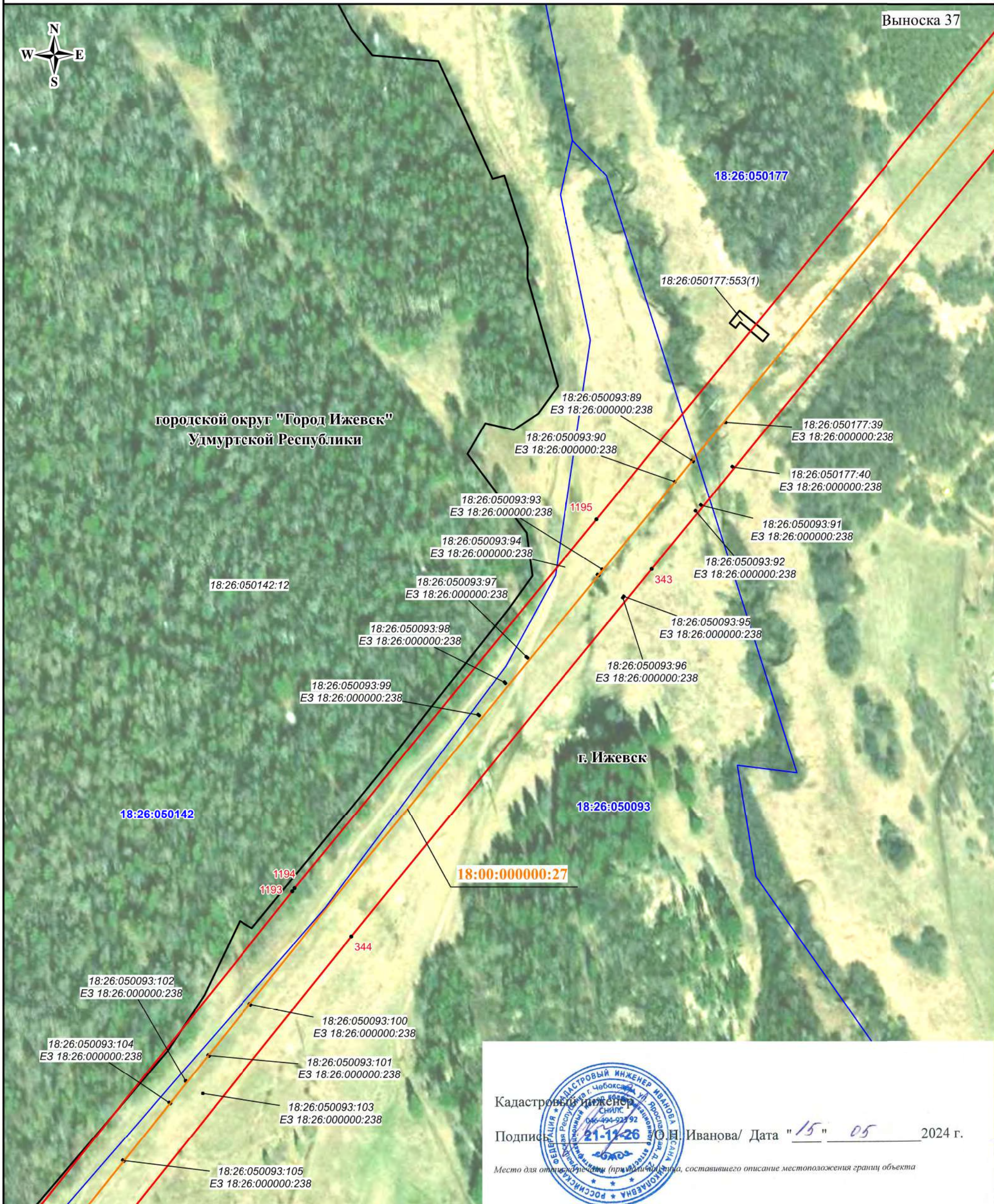
-  - магистральный нефтепровод
- 18:08:024001** - номер кадастрового квартала
- 18:08:024001:2 - кадастровый номер земельного участка
- 18:00:000000:27** - кадастровый номер инженерного сооружения
- Удмуртская Республика** - наименование административно-территориальных образований



СХЕМА РАСПОЛОЖЕНИЯ ГРАНИЦ ПУБЛИЧНОГО СЕРВИТУТА

Публичный сервитут в отношении земель и земельных участков в целях эксплуатации магистрального нефтепровода федерального значения  
 "Магистральный нефтепровод Киенгоп-Набережные Челны, d=530мм, участок 37-90 км,  
 Магистральный нефтепровод Киенгоп-Набережные Челны, d=530мм, участок 90-94 км"



Масштаб 1:2500

Используемые условные знаки и обозначения:

- - проектная граница публичного сервитута
- - характеристическая точка границы публичного сервитута
- 1 - номер характеристической точки границы публичного сервитута
- - - - - граница муниципального образования
- ... .. граница населенного пункта
- — — — — граница кадастрового квартала
- — — — — граница земельного участка, сведения о которой имеются в ЕГРН



Кадастровый инженер  
 Подпись С.Н. Иванова / Дата "15" 05 2024 г.

Место для отнесения к объекту (применительно к плану, составившему описание местоположения границ объекта)

- - магистральный нефтепровод
- 18:08:024001 - номер кадастрового квартала
- 18:08:024001:2 - кадастровый номер земельного участка
- 18:00:000000:27 - кадастровый номер инженерного сооружения
- Удмуртская Республика - наименование административно-территориальных образований



СХЕМА РАСПОЛОЖЕНИЯ ГРАНИЦ ПУБЛИЧНОГО СЕРВИТУТА

Публичный сервитут в отношении земель и земельных участков в целях эксплуатации магистрального нефтепровода федерального значения  
 "Магистральный нефтепровод Киенгоп-Набережные Челны, d=530мм, участок 37-90 км,  
 Магистральный нефтепровод Киенгоп-Набережные Челны, d=530мм, участок 90-94 км"



Масштаб 1:2500

Используемые условные знаки и обозначения:

- - проектная граница публичного сервитута
- - характерная точка границы публичного сервитута
- 1 - номер характерной точки границы публичного сервитута
- - - - - граница муниципального образования
- ... .. граница населенного пункта
- — — — — граница кадастрового квартала
- — — — — граница земельного участка, сведения о которой имеются в ЕГРН

— - магистральный нефтепровод

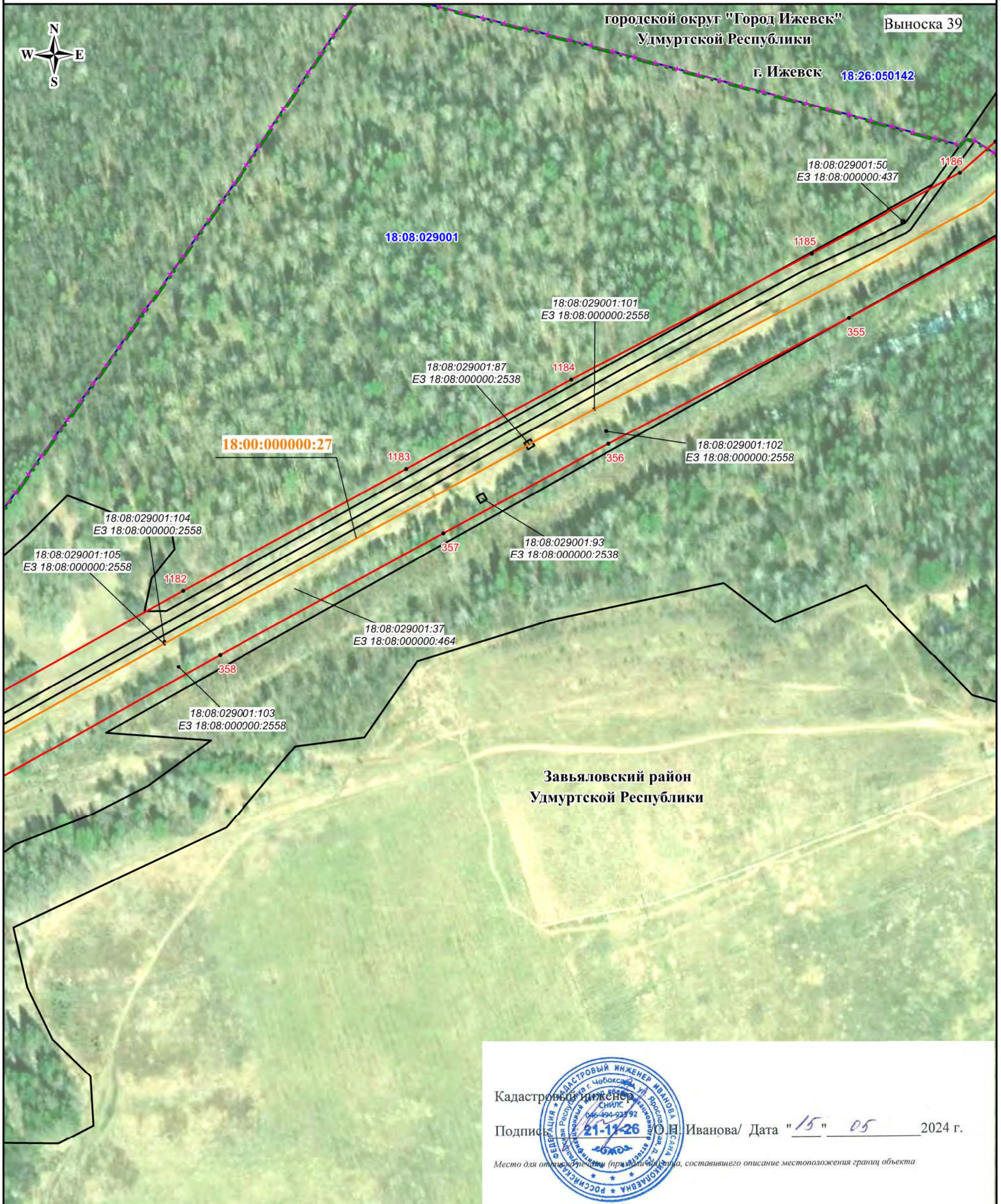
- 18:08:024001 - номер кадастрового квартала
- 18:08:024001:2 - кадастровый номер земельного участка
- 18:00:000000:27 - кадастровый номер инженерного сооружения

Удмуртская Республика - наименование административно-территориальных образований



СХЕМА РАСПОЛОЖЕНИЯ ГРАНИЦ ПУБЛИЧНОГО СЕРВИТУТА

Публичный сервитут в отношении земель и земельных участков в целях эксплуатации магистрального нефтепровода федерального значения  
 "Магистральный нефтепровод Киенгоп-Набережные Челны, d=530мм, участок 37-90 км,  
 Магистральный нефтепровод Киенгоп-Набережные Челны, d=530мм, участок 90-94 км"



Кадастровый инженер  
 Подпись: Иванова / Дата "15" 05 2024 г.

Место для отпечатка (при наличии) лица, составившего описание местоположения границ объекта

Масштаб 1:2500

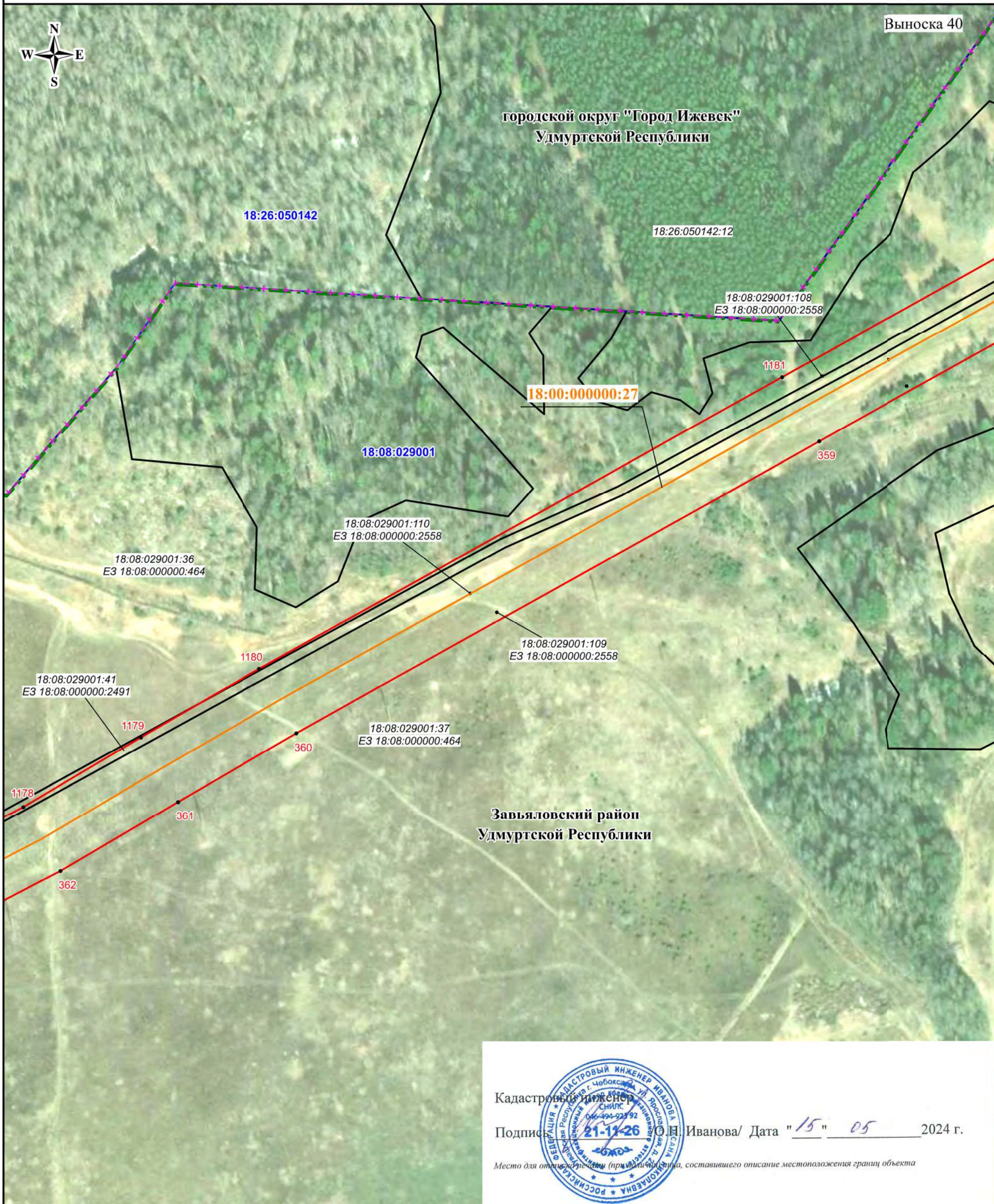
- Используемые условные знаки и обозначения:**
- проектная граница публичного сервитута
  - характерная точка границы публичного сервитута
  - номер характерной точки границы публичного сервитута
  - граница муниципального образования
  - граница населенного пункта
  - граница кадастрового квартала
  - граница земельного участка, сведения о которой имеются в ЕГРН

- магистральный нефтепровод
- 18:08:024001 - номер кадастрового квартала
- 18:08:024001:2 - кадастровый номер земельного участка
- 18:00:000000:27 - кадастровый номер инженерного сооружения
- Удмуртская Республика - наименование административно-территориальных образований



СХЕМА РАСПОЛОЖЕНИЯ ГРАНИЦ ПУБЛИЧНОГО СЕРВИТУТА

Публичный сервитут в отношении земель и земельных участков в целях эксплуатации магистрального нефтепровода федерального значения "Магистральный нефтепровод Киенгоп-Набережные Челны, d=530мм, участок 37-90 км, Магистральный нефтепровод Киенгоп-Набережные Челны, d=530мм, участок 90-94 км"




 Кадастровый инженер  
 Подпись О.Н. Иванова / Дата "15" "05" 2024 г.  
 Место для отпечатка (при наличии) лица, составившего описание местоположения границ объекта

**Масштаб 1:2500**  
**Используемые условные знаки и обозначения:**

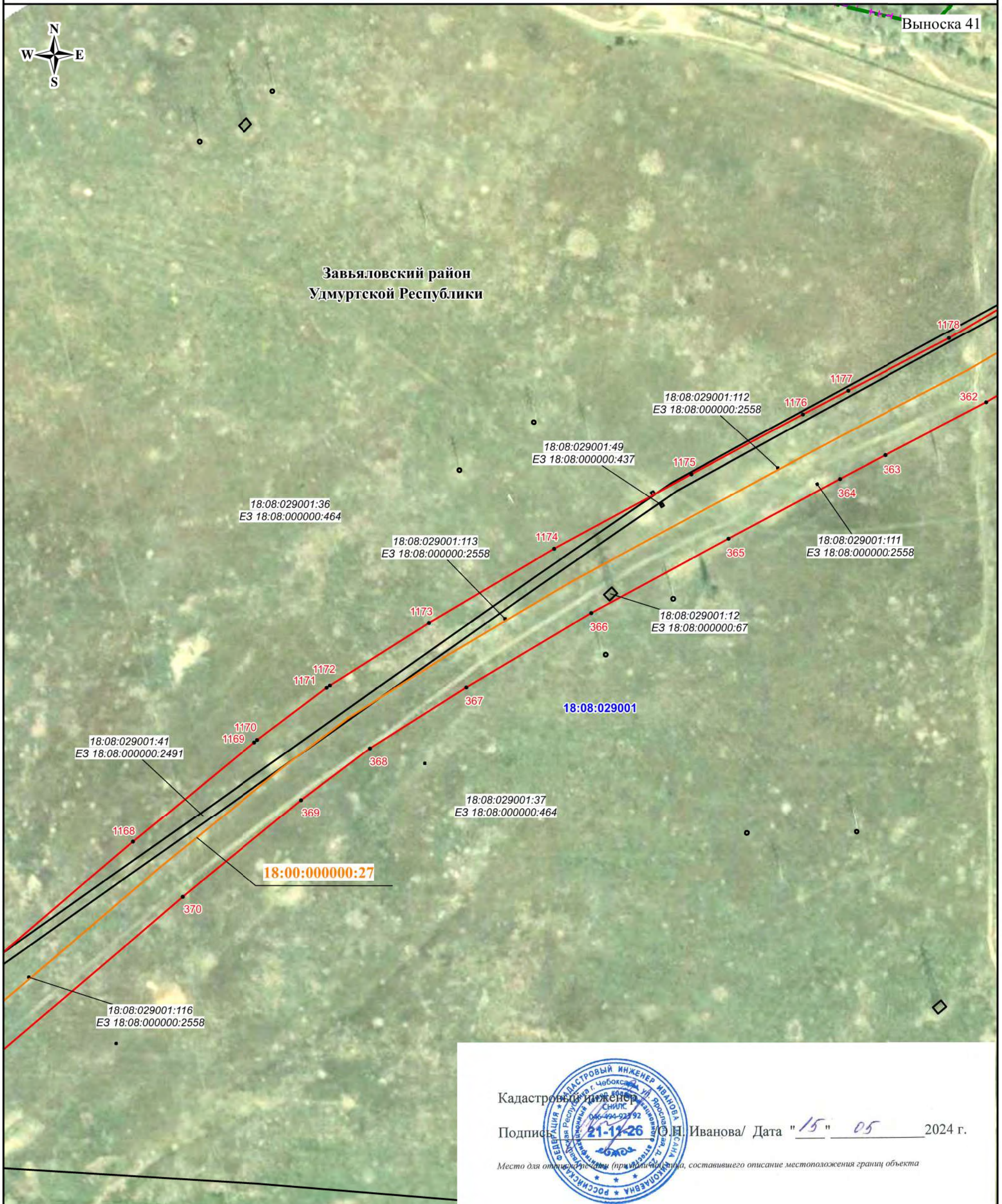
- - проектная граница публичного сервитута
- - характерная точка границы публичного сервитута
- 1 - номер характерной точки границы публичного сервитута
- + - + - + - граница муниципального образования
- · · · - граница населенного пункта
- - - - - граница кадастрового квартала
- - - - - граница земельного участка, сведения о которой имеются в ЕГРН

- - магистральный нефтепровод
- 18:08:024001** - номер кадастрового квартала
- 18:08:024001:2 - кадастровый номер земельного участка
- 18:00:000000:27** - кадастровый номер инженерного сооружения
- Удмуртская Республика** - наименование административно-территориальных образований



СХЕМА РАСПОЛОЖЕНИЯ ГРАНИЦ ПУБЛИЧНОГО СЕРВИТУТА

Публичный сервитут в отношении земель и земельных участков в целях эксплуатации магистрального нефтепровода федерального значения  
 "Магистральный нефтепровод Киенгоп-Набережные Челны, d=530мм, участок 37-90 км,  
 Магистральный нефтепровод Киенгоп-Набережные Челны, d=530мм, участок 90-94 км"










Кадастровый инженер

Подпись:  О.Н. Иванова / Дата "15" 05 2024 г.

Место для отписки (при наличии) лица, составившего описание местоположения границ объекта

Масштаб 1:2500

Используемые условные знаки и обозначения:

-  - проектная граница публичного сервитута
-  - характерная точка границы публичного сервитута
-  - номер характерной точки границы публичного сервитута
-  - граница муниципального образования
-  - граница населенного пункта
-  - граница кадастрового квартала
-  - граница земельного участка, сведения о которой имеются в ЕГРН

 - магистральный нефтепровод

**18:08:024001** - номер кадастрового квартала

18:08:024001:2 - кадастровый номер земельного участка

**18:00:000000:27** - кадастровый номер инженерного сооружения

**Удмуртская Республика** - наименование административно-территориальных образований



СХЕМА РАСПОЛОЖЕНИЯ ГРАНИЦ ПУБЛИЧНОГО СЕРВИТУТА

Публичный сервитут в отношении земель и земельных участков в целях эксплуатации магистрального нефтепровода федерального значения  
 "Магистральный нефтепровод Киенгоп-Набережные Челны, d=530мм, участок 37-90 км,  
 Магистральный нефтепровод Киенгоп-Набережные Челны, d=530мм, участок 90-94 км"



Кадастровый инженер

Подпись: И.И. Иванова / Дата: "15" "05" 2024 г.

Место для отчисления доли (при наличии), составившего описание местоположения границ объекта

Выноска 42

18:08:029001:116  
E3 18:08:000000:2558

18:08:029001:36  
E3 18:08:000000:464

18:08:029001:37  
E3 18:08:000000:464

18:08:029001:41  
E3 18:08:000000:2491

18:08:029001:119  
E3 18:08:000000:2558

18:08:029001:298

18:08:029001

18:08:000000:319(1)

18:00:000000:27

18:08:028010

Завьяловский район  
Удмуртской Республики

18:08:029001:99  
E3 18:08:000000:2538

18:08:028010:339  
E3 18:08:000000:2558

18:08:028010:2601  
E3 18:08:000000:464

18:08:029001:92  
E3 18:08:000000:2538

18:08:029001:165  
E3 18:08:000000:273

18:08:029001:91  
E3 18:08:000000:2538

18:08:029001:164  
E3 18:08:000000:273

18:08:029001:139  
E3 18:08:000000:2558

отпайки ВЛ 10 кВ

18:08:029001:163  
E3 18:08:000000:273

18:08:028010:363  
E3 18:08:000000:2558

18:08:029001:144  
E3 18:08:000000:2558

18:08:029001:178

18:08:029001:35  
E3 18:08:000000:464

отпайки ВЛ 10 кВ

18:08:029001:146  
E3 18:08:000000:2558

Масштаб 1:2500

Используемые условные знаки и обозначения:

- - проектная граница публичного сервитута
- - характерная точка границы публичного сервитута
- 1 - номер характерной точки границы публичного сервитута
- - - - граница муниципального образования
- - - - граница населенного пункта
- - граница кадастрового квартала
- - граница земельного участка, сведения о которой имеются в ЕГРН

— - магистральный нефтепровод

- 18:08:024001 - номер кадастрового квартала
- 18:08:024001:2 - кадастровый номер земельного участка
- 18:00:000000:27 - кадастровый номер инженерного сооружения
- Удмуртская Республика - наименование административно-территориальных образований

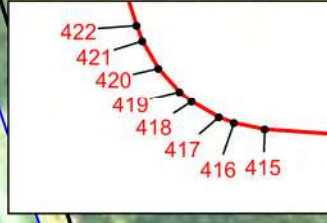
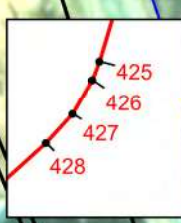
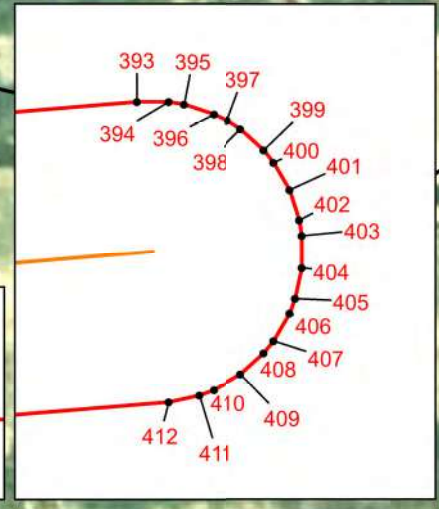
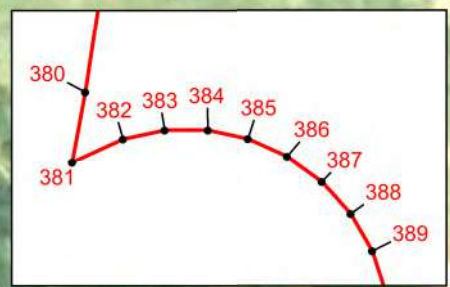
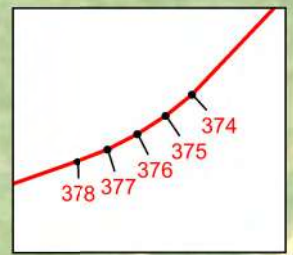
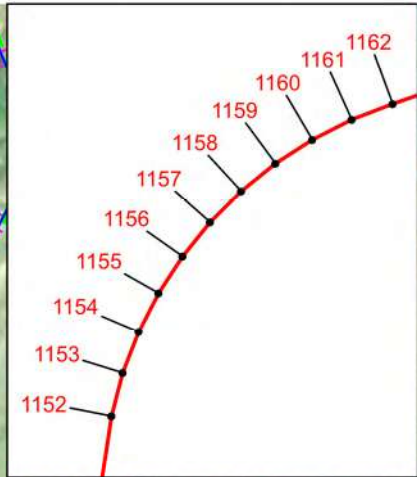
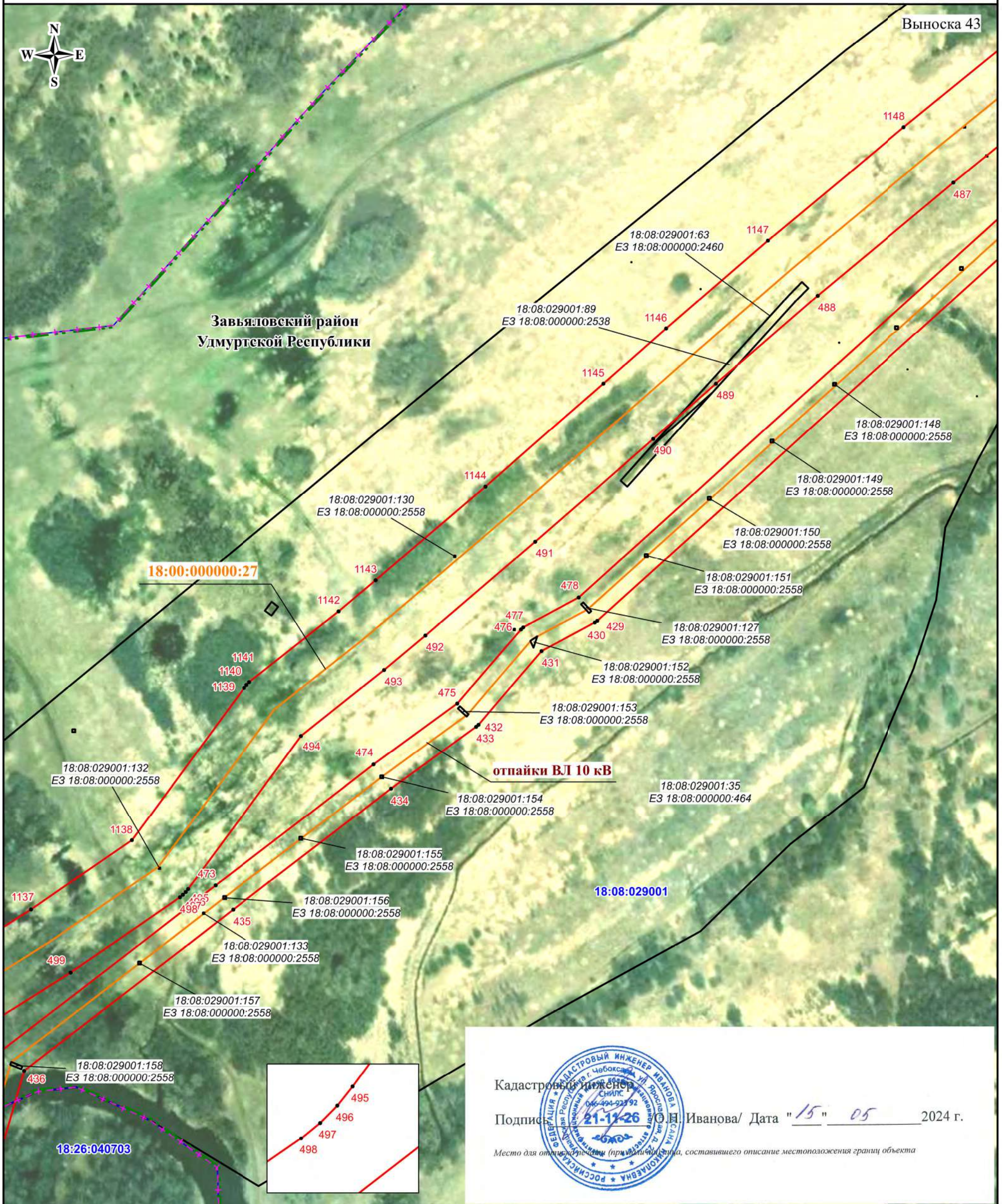




СХЕМА РАСПОЛОЖЕНИЯ ГРАНИЦ ПУБЛИЧНОГО СЕРВИТУТА

Публичный сервитут в отношении земель и земельных участков в целях эксплуатации магистрального нефтепровода федерального значения  
 "Магистральный нефтепровод Киенгоп-Набережные Челны, d=530мм, участок 37-90 км,  
 Магистральный нефтепровод Киенгоп-Набережные Челны, d=530мм, участок 90-94 км"



Кадастровый инженер  
 Подпись: *С.Н. Иванова* / Дата "15" "05" 2024 г.  
 Место для отписки (при наличии), составившего описание местоположения границ объекта

Масштаб 1:2500

Используемые условные знаки и обозначения:

- - проектная граница публичного сервитута
- - характеристическая точка границы публичного сервитута
- 1 - номер характеристической точки границы публичного сервитута
- - - - - граница муниципального образования
- - граница населенного пункта
- — — — — граница кадастрового квартала
- — — — — граница земельного участка, сведения о которой имеются в ЕГРН

— - магистральный нефтепровод

18:08:024001 - номер кадастрового квартала

18:08:024001:2 - кадастровый номер земельного участка

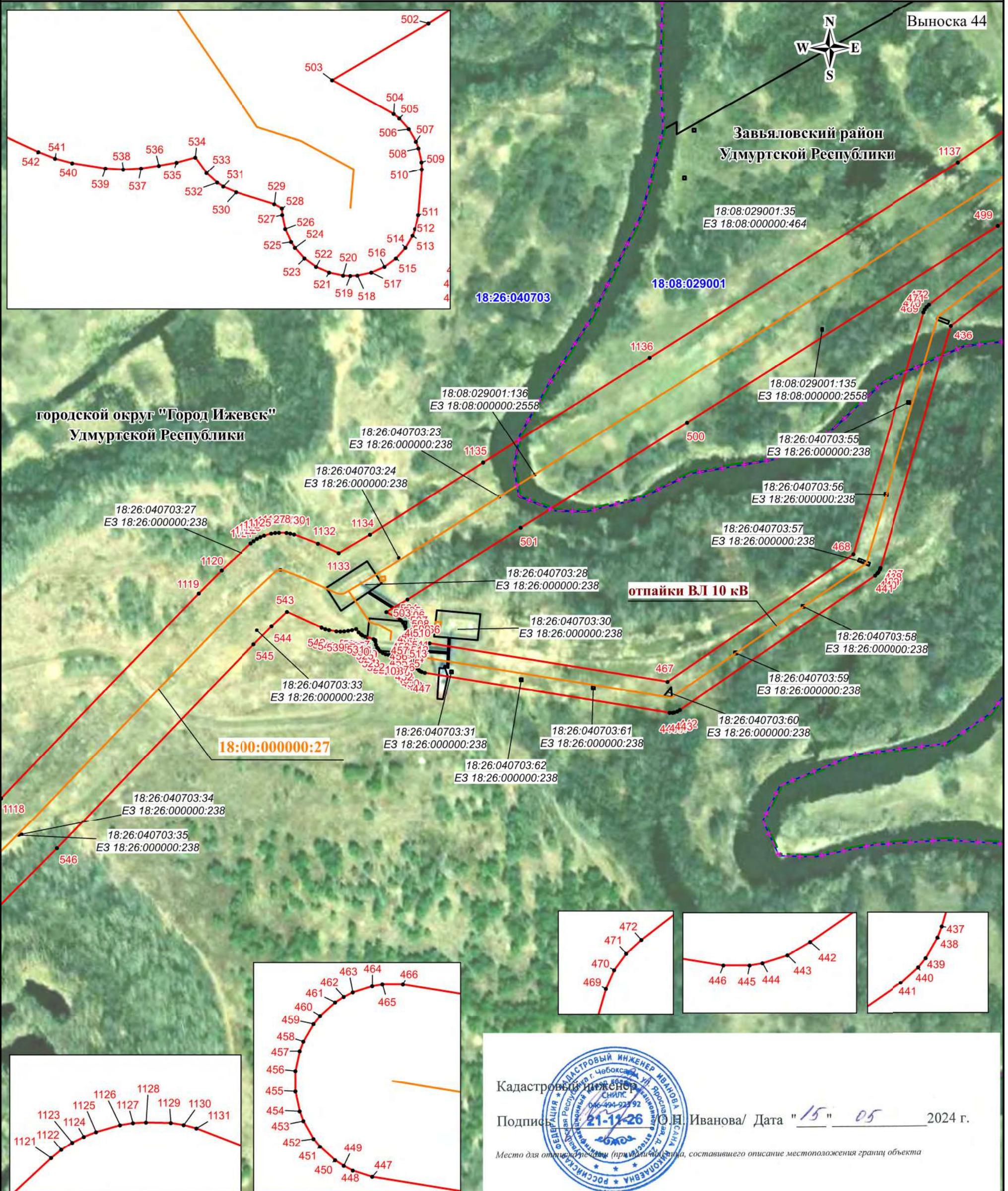
18:00:000000:27 - кадастровый номер инженерного сооружения

Удмуртская Республика - наименование административно-территориальных образований



СХЕМА РАСПОЛОЖЕНИЯ ГРАНИЦ ПУБЛИЧНОГО СЕРВИТУТА

Публичный сервитут в отношении земель и земельных участков в целях эксплуатации магистрального нефтепровода федерального значения  
 "Магистральный нефтепровод Киенгоп-Набережные Челны, d=530мм, участок 37-90 км,  
 Магистральный нефтепровод Киенгоп-Набережные Челны, d=530мм, участок 90-94 км"



Масштаб 1:2500

Используемые условные знаки и обозначения:

- - проектная граница публичного сервитута
- - характеристическая точка границы публичного сервитута
- 1 - номер характеристической точки границы публичного сервитута
- - - - - граница муниципального образования
- ... .. граница населенного пункта
- — — — — граница кадастрового квартала
- — — — — граница земельного участка, сведения о которой имеются в ЕГРН

— - магистральный нефтепровод

18:08:024001 - номер кадастрового квартала  
 18:08:024001:2 - кадастровый номер земельного участка  
 18:00:000000:27 - кадастровый номер инженерного сооружения

Удмуртская Республика - наименование административно-территориальных образований

Кадастровый инженер  
 Подпись: *О.Н. Иванова* / Дата "15" 05 2024 г.  
 Место для отпечатка печати (примечание: форма, составившего описание местоположения границ объекта)



СХЕМА РАСПОЛОЖЕНИЯ ГРАНИЦ ПУБЛИЧНОГО СЕРВИТУТА

Публичный сервитут в отношении земель и земельных участков в целях эксплуатации магистрального нефтепровода федерального значения  
 "Магистральный нефтепровод Киенгоп-Набережные Челны, d=530мм, участок 37-90 км,  
 Магистральный нефтепровод Киенгоп-Набережные Челны, d=530мм, участок 90-94 км"



Масштаб 1:2500


Используемые условные знаки и обозначения:

- - проектная граница публичного сервитута
- - характеристическая точка границы публичного сервитута
- 1 - номер характеристической точки границы публичного сервитута
- + - + - + - граница муниципального образования
- · · · - граница населенного пункта
- - - - - граница кадастрового квартала
- - - - - граница земельного участка, сведения о которой имеются в ЕГРН

— - магистральный нефтепровод

18:08:024001 - номер кадастрового квартала  
 18:08:024001:2 - кадастровый номер земельного участка  
 18:00:000000:27 - кадастровый номер инженерного сооружения

Удмуртская Республика - наименование административно-территориальных образований

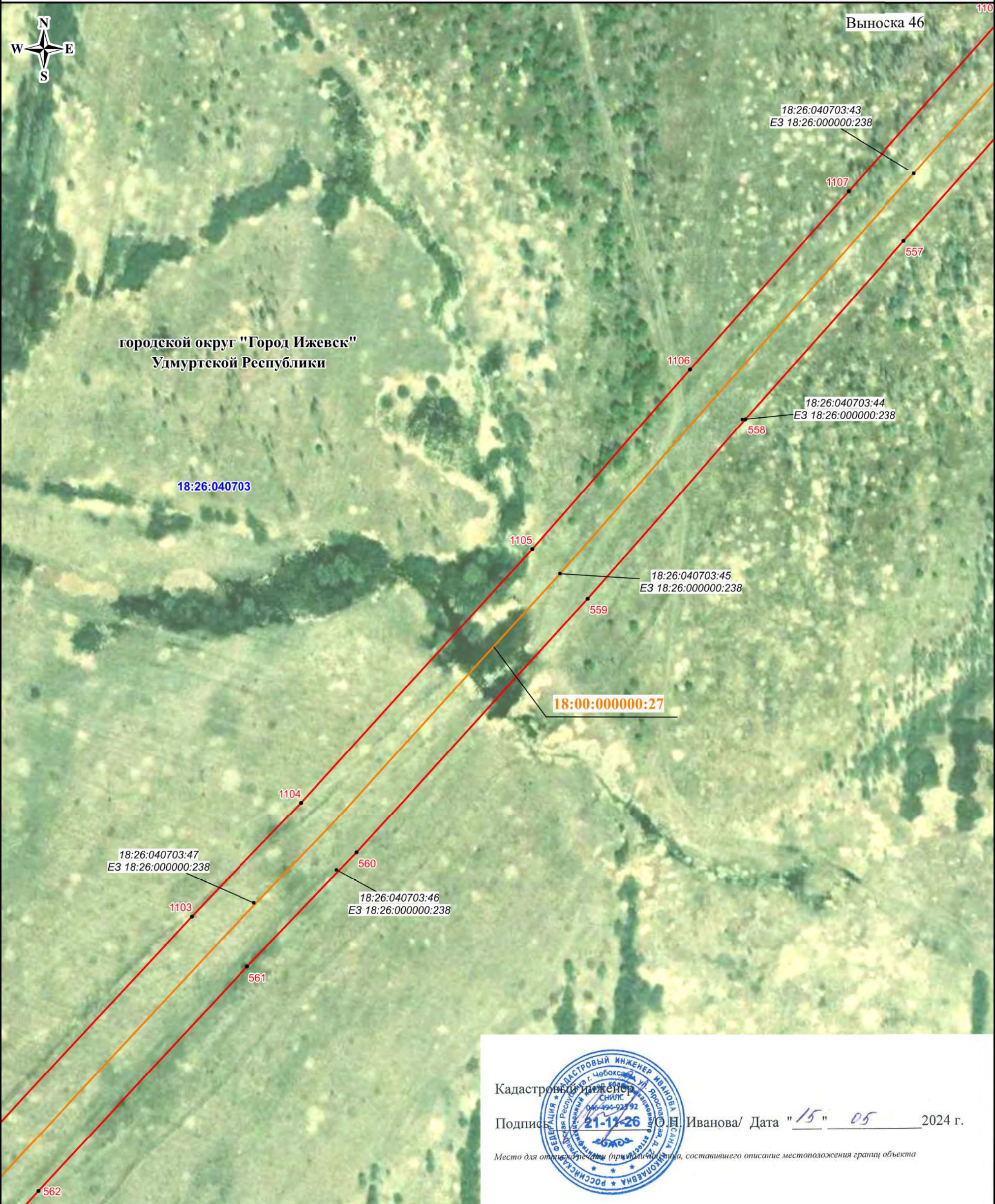
Кадастровый инженер  
 Подпись  О.Н. Иванова/ Дата "15" "05" 2024 г.

Место для отпечатка (при наличии), составившего описание местоположения границ объекта



СХЕМА РАСПОЛОЖЕНИЯ ГРАНИЦ ПУБЛИЧНОГО СЕРВИТУТА

Публичный сервитут в отношении земель и земельных участков в целях эксплуатации магистрального нефтепровода федерального значения  
 "Магистральный нефтепровод Киенгоп-Набережные Челны, d=530мм, участок 37-90 км,  
 Магистральный нефтепровод Киенгоп-Набережные Челны, d=530мм, участок 90-94 км"



Масштаб 1:2500

Используемые условные знаки и обозначения:

- - проектная граница публичного сервитута
- - характеристическая точка границы публичного сервитута
- 1 - номер характеристической точки границы публичного сервитута
- + - + - + - граница муниципального образования
- · · · - граница населенного пункта
- - - - - граница кадастрового квартала
- - - - - граница земельного участка, сведения о которой имеются в ЕГРН

— - магистральный нефтепровод

18:08:024001 - номер кадастрового квартала  
18:08:024001:2 - кадастровый номер земельного участка  
18:00:000000:27 - кадастровый номер инженерного сооружения

**Удмуртская Республика** - наименование административно-территориальных образований

Кадастровый инженер  
 Подпись:  О.Н. Иванова / Дата "15" "05" 2024 г.  
 Место для отпечатка (при наличии) лица, составившего описание местоположения границ объекта

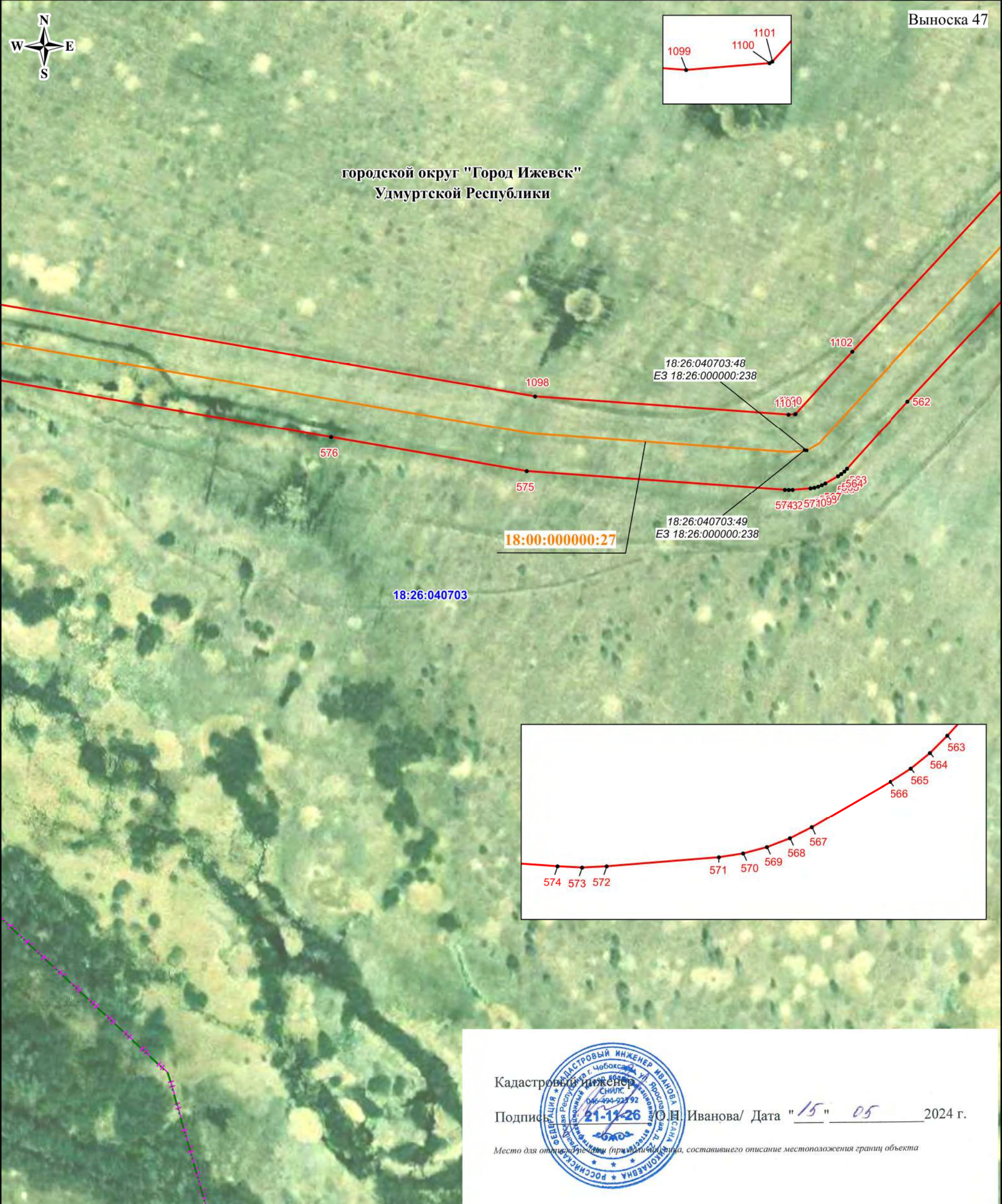




СХЕМА РАСПОЛОЖЕНИЯ ГРАНИЦ ПУБЛИЧНОГО СЕРВИТУТА

Публичный сервитут в отношении земель и земельных участков в целях эксплуатации магистрального нефтепровода федерального значения "Магистральный нефтепровод Киенгоп-Набережные Челны, d=530мм, участок 37-90 км, Магистральный нефтепровод Киенгоп-Набережные Челны, d=530мм, участок 90-94 км"

Выноска 47



Кадастровый инженер  
 Подпись: *С.Н. Иванова* / Дата "15" 05 2024 г.  
 Место для отпечатка печати (при наличии) лица, составившего описание местоположения границ объекта



- Масштаб 1:2500**  
**Используемые условные знаки и обозначения:**
- - проектная граница публичного сервитута
  - - характеристическая точка границы публичного сервитута
  - 1 - номер характеристической точки границы публичного сервитута
  - + - + - + - граница муниципального образования
  - · · · - граница населенного пункта
  - - - - - граница кадастрового квартала
  - - - - - граница земельного участка, сведения о которой имеются в ЕГРН


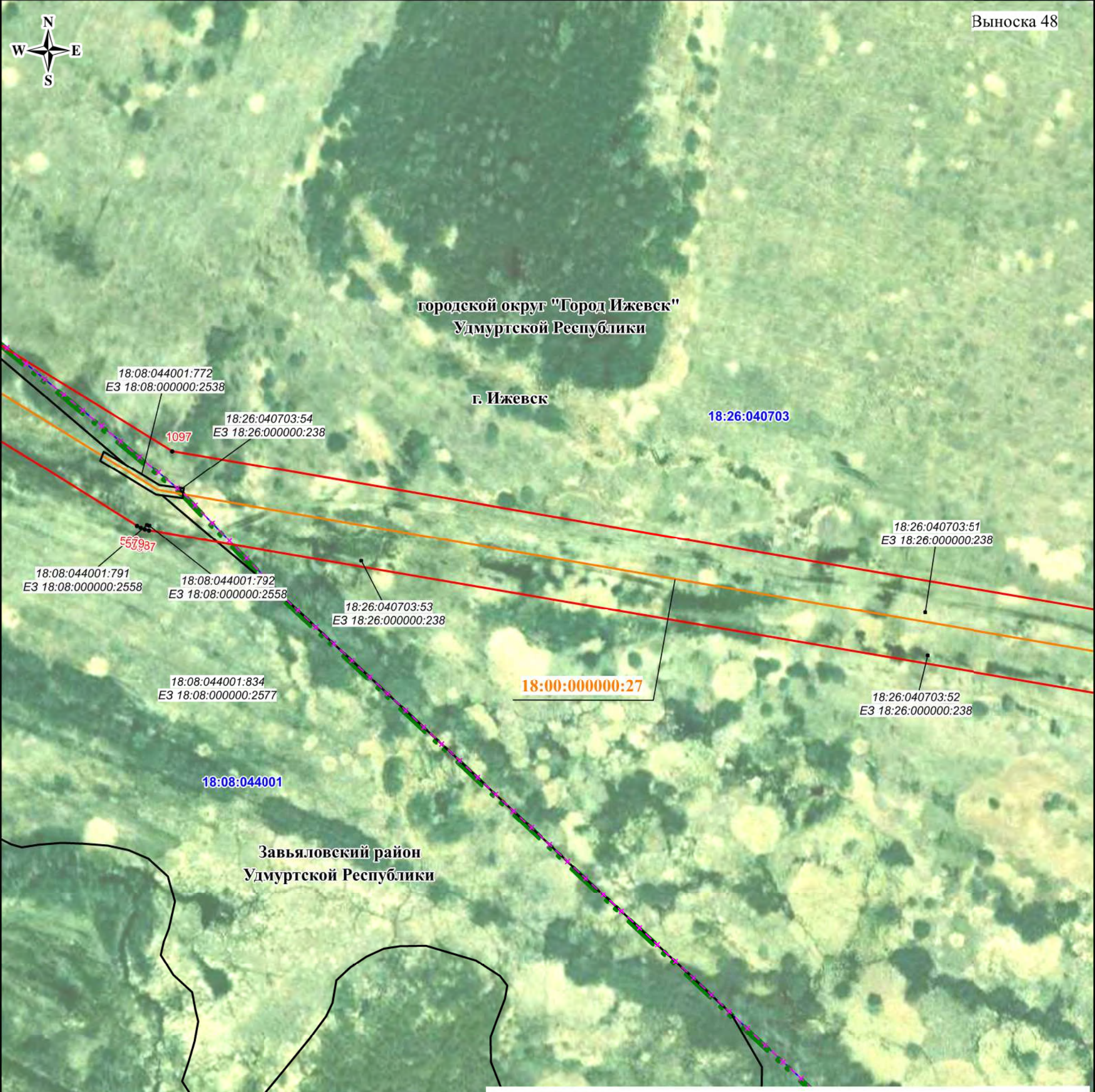
- - магистральный нефтепровод
- 18:08:024001 - номер кадастрового квартала
- 18:08:024001:2 - кадастровый номер земельного участка
- 18:00:000000:27 - кадастровый номер инженерного сооружения
- Удмуртская Республика - наименование административно-территориальных образований



СХЕМА РАСПОЛОЖЕНИЯ ГРАНИЦ ПУБЛИЧНОГО СЕРВИТУТА

Публичный сервитут в отношении земель и земельных участков в целях эксплуатации магистрального нефтепровода федерального значения "Магистральный нефтепровод Киенгоп-Набережные Челны, d=530мм, участок 37-90 км, Магистральный нефтепровод Киенгоп-Набережные Челны, d=530мм, участок 90-94 км"

Выноска 48




  
 Кадастровый инженер  
 Подпись: О.Н. Иванова / Дата "15" 05 2024 г.  
 Место для отпечатка (при наличии) лица, составившего описание местоположения границ объекта

**Масштаб 1:2500**  
**Используемые условные знаки и обозначения:**

- - проектная граница публичного сервитута
- - характеристическая точка границы публичного сервитута
- 1 - номер характеристической точки границы публичного сервитута
- - - - - граница муниципального образования
- · — · — граница населенного пункта
- — — — — граница кадастрового квартала
- — — — — граница земельного участка, сведения о которой имеются в ЕГРН

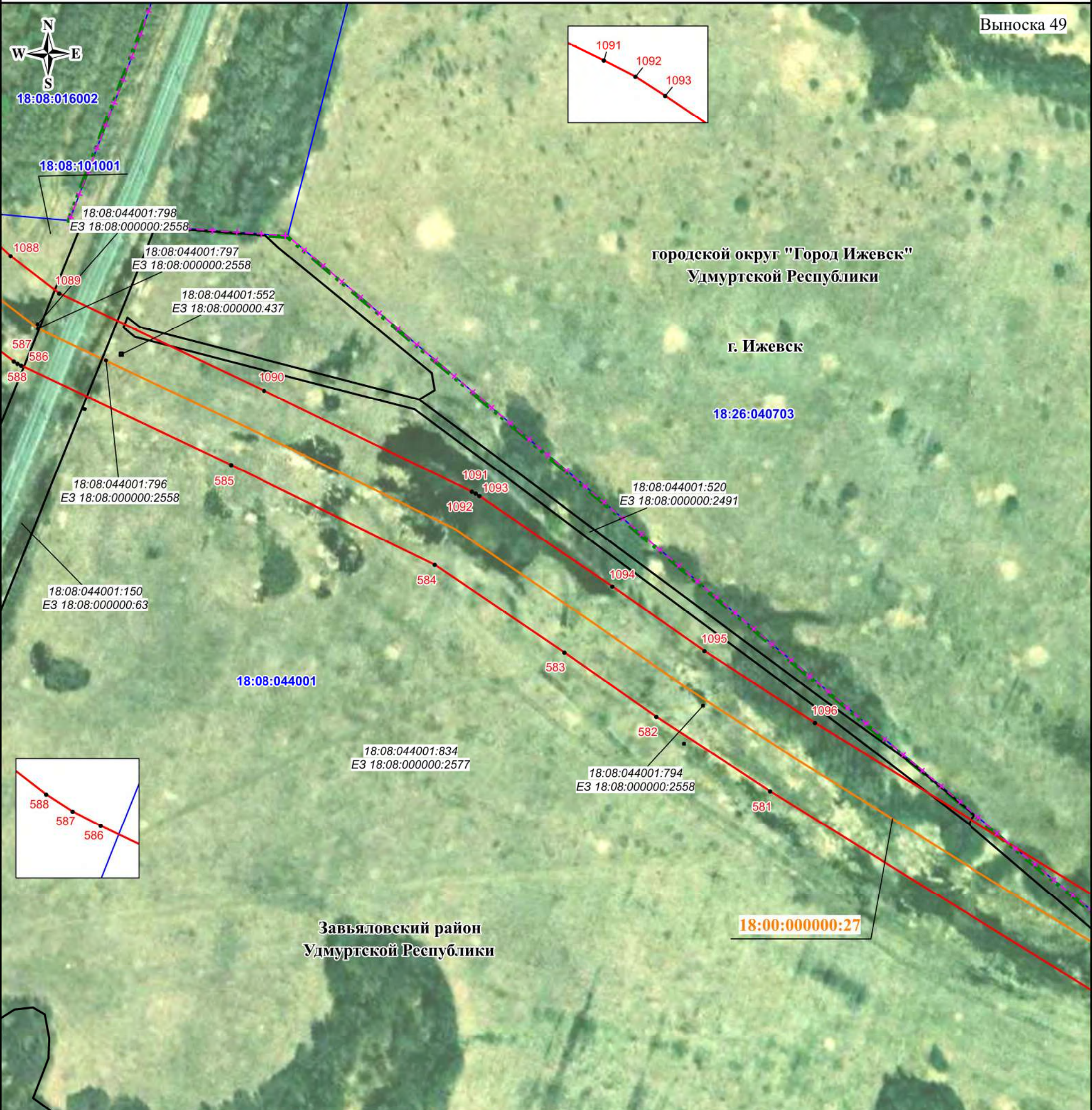
- - магистральный нефтепровод
- 18:08:024001 - номер кадастрового квартала
- 18:08:024001:2 - кадастровый номер земельного участка
- 18:00:000000:27 - кадастровый номер инженерного сооружения
- Удмуртская Республика - наименование административно-территориальных образований



СХЕМА РАСПОЛОЖЕНИЯ ГРАНИЦ ПУБЛИЧНОГО СЕРВИТУТА

Публичный сервитут в отношении земель и земельных участков в целях эксплуатации магистрального нефтепровода федерального значения  
 "Магистральный нефтепровод Киенгоп-Набережные Челны, d=530мм, участок 37-90 км,  
 Магистральный нефтепровод Киенгоп-Набережные Челны, d=530мм, участок 90-94 км"

Выноска 49



Кадастровый инженер  
 Подпись: 21-11-26 О.Н. Иванова / Дата "15" 05 2024 г.

Место для отпечатка печати (при наличии), составившего описание местоположения границ объекта

Масштаб 1:2500

Используемые условные знаки и обозначения:

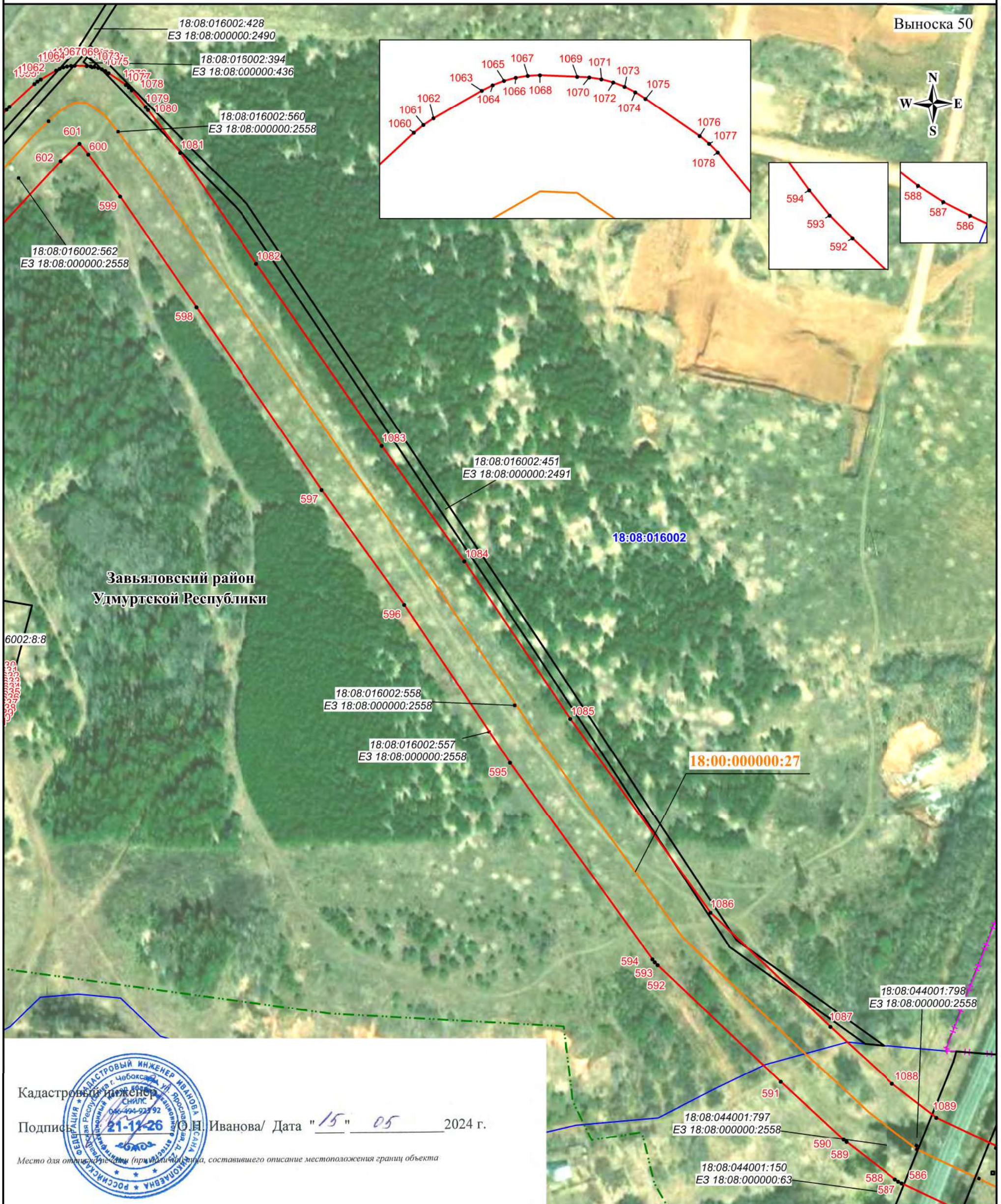
- - проектная граница публичного сервитута
- - характеристическая точка границы публичного сервитута
- 1 - номер характеристической точки границы публичного сервитута
- - - - - граница муниципального образования
- · · · · граница населенного пункта
- — — — — граница кадастрового квартала
- — — — — граница земельного участка, сведения о которой имеются в ЕГРН

- - магистральный нефтепровод
- 18:08:024001 - номер кадастрового квартала
- 18:08:024001:2 - кадастровый номер земельного участка
- 18:00:000000:27 - кадастровый номер инженерного сооружения
- Удмуртская Республика - наименование административно-территориальных образований



СХЕМА РАСПОЛОЖЕНИЯ ГРАНИЦ ПУБЛИЧНОГО СЕРВИТУТА

Публичный сервитут в отношении земель и земельных участков в целях эксплуатации магистрального нефтепровода федерального значения  
 "Магистральный нефтепровод Киенгоп-Набережные Челны, d=530мм, участок 37-90 км,  
 Магистральный нефтепровод Киенгоп-Набережные Челны, d=530мм, участок 90-94 км"



Завьяловский район  
Удмуртской Республики

Кадастровый инженер  
 Подпись: *О.Н. Иванова* / Дата "15" 05 2024 г.  
 Место для отпечатка (при наличии), составившего описание местоположения границ объекта

Масштаб 1:2500

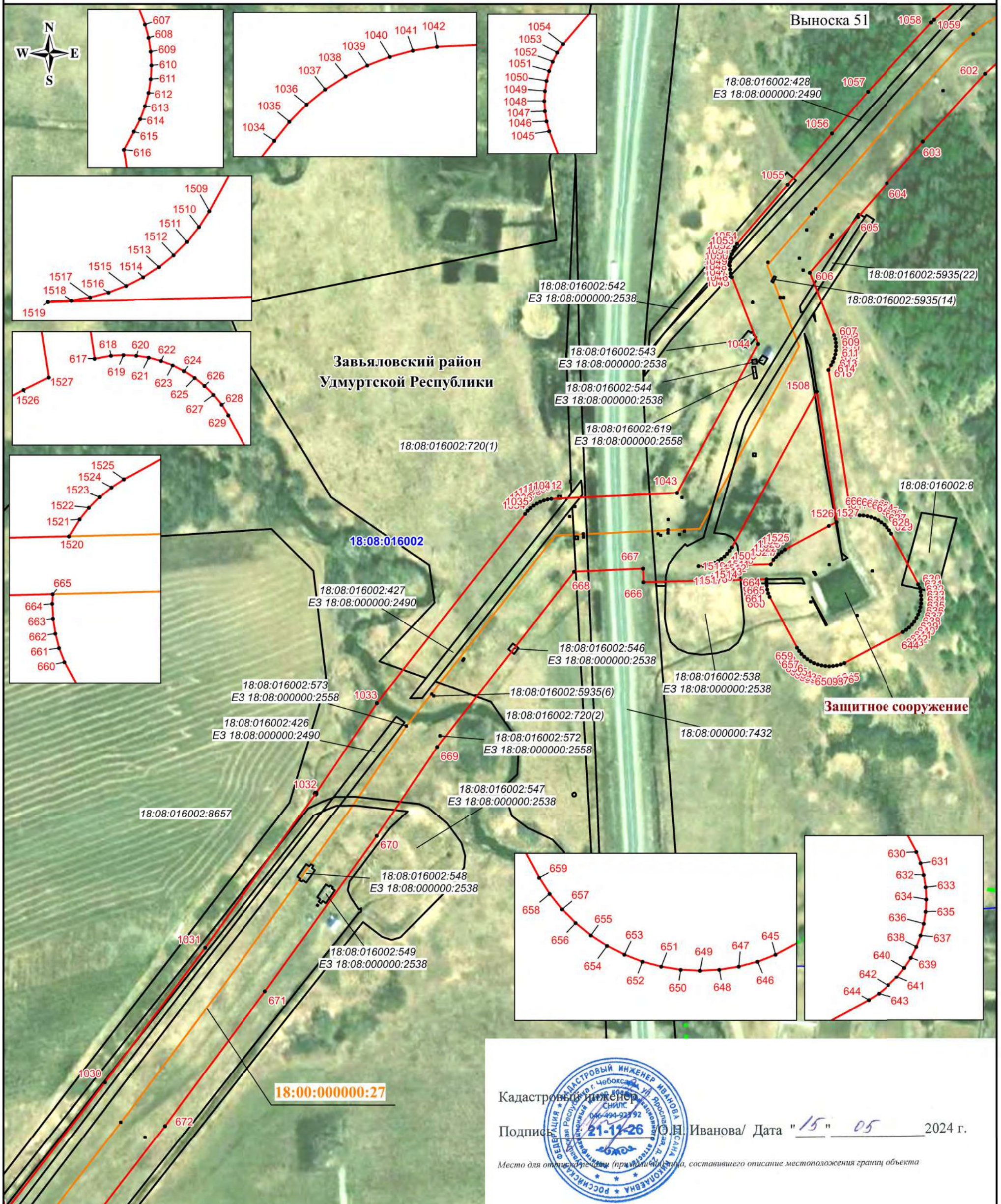
- Используемые условные знаки и обозначения:**
- - проектная граница публичного сервитута
  - - характеристическая точка границы публичного сервитута
  - 1 - номер характеристической точки границы публичного сервитута
  - - - - - граница муниципального образования
  - . . . - граница населенного пункта
  - — — — — граница кадастрового квартала
  - — — — — граница земельного участка, сведения о которой имеются в ЕГРН

- - магистральный нефтепровод
- 18:08:024001 - номер кадастрового квартала
- 18:08:024001:2 - кадастровый номер земельного участка
- 18:00:000000:27 - кадастровый номер инженерного сооружения
- Удмуртская Республика - наименование административно-территориальных образований



СХЕМА РАСПОЛОЖЕНИЯ ГРАНИЦ ПУБЛИЧНОГО СЕРВИТУТА

Публичный сервитут в отношении земель и земельных участков в целях эксплуатации магистрального нефтепровода федерального значения  
 "Магистральный нефтепровод Киенгоп-Набережные Челны, d=530мм, участок 37-90 км,  
 Магистральный нефтепровод Киенгоп-Набережные Челны, d=530мм, участок 90-94 км"



Масштаб 1:2500

Используемые условные знаки и обозначения:

- - проектная граница публичного сервитута
- - характерная точка границы публичного сервитута
- 1 - номер характерной точки границы публичного сервитута
- - - - - граница муниципального образования
- · — · — граница населенного пункта
- — — — — граница кадастрового квартала
- — — — — граница земельного участка, сведения о которой имеются в ЕГРН

— - магистральный нефтепровод

**18:08:024001** - номер кадастрового квартала  
 18:08:024001:2 - кадастровый номер земельного участка  
**18:00:000000:27** - кадастровый номер инженерного сооружения

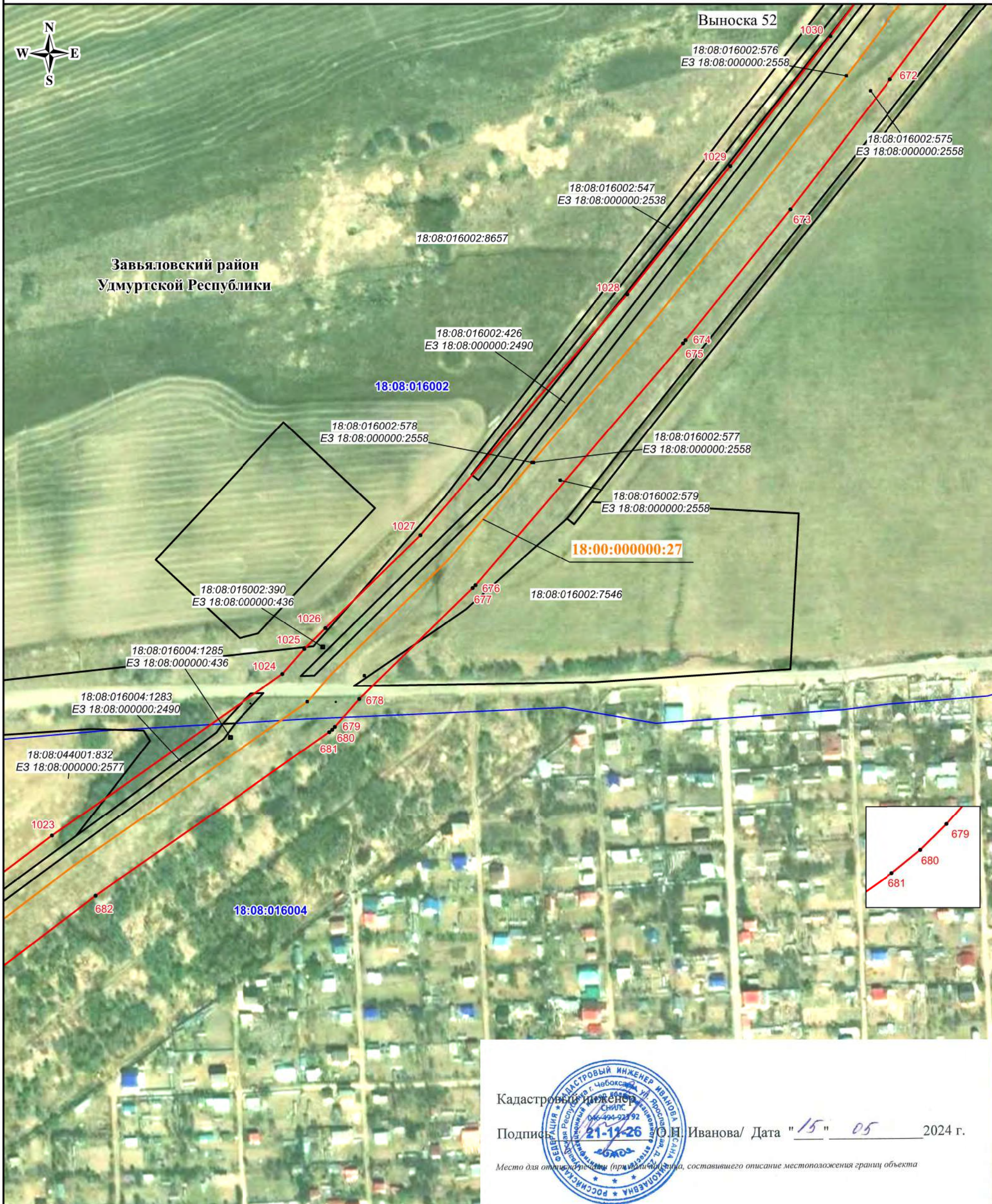
**Удмуртская Республика** - наименование административно-территориальных образований

Кадастровый инженер  
 Подпись:  О.Н. Иванова / Дата "15" "05" 2024 г.  
 Место для отписки (примечание: место для отписки, составившего описание местоположения границ объекта)



СХЕМА РАСПОЛОЖЕНИЯ ГРАНИЦ ПУБЛИЧНОГО СЕРВИТУТА

Публичный сервитут в отношении земель и земельных участков в целях эксплуатации магистрального нефтепровода федерального значения  
 "Магистральный нефтепровод Киенгоп-Набережные Челны, d=530мм, участок 37-90 км,  
 Магистральный нефтепровод Киенгоп-Набережные Челны, d=530мм, участок 90-94 км"



Масштаб 1:2500

Используемые условные знаки и обозначения:

- - проектная граница публичного сервитута
- - характерная точка границы публичного сервитута
- 1 - номер характерной точки границы публичного сервитута
- - - - - граница муниципального образования
- ... .. граница населенного пункта
- — — — — граница кадастрового квартала
- — — — — граница земельного участка, сведения о которой имеются в ЕГРН

— - магистральный нефтепровод

18:08:024001 - номер кадастрового квартала  
 18:08:024001:2 - кадастровый номер земельного участка  
 18:00:000000:27 - кадастровый номер инженерного сооружения

Удмуртская Республика - наименование административно-территориальных образований

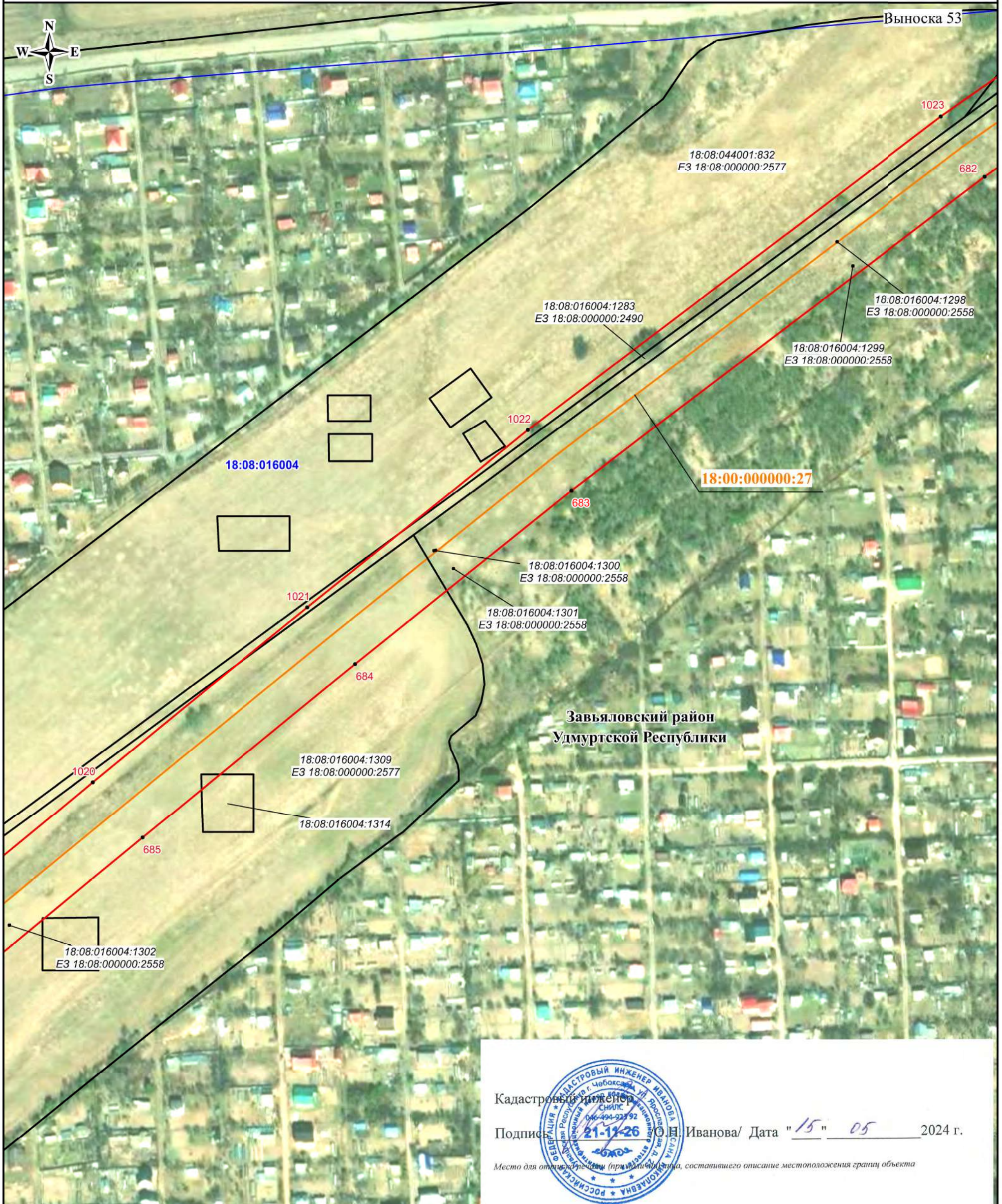
Кадастровый инженер  
 Подпись:  О.Н. Иванова / Дата "15" 05 2024 г.  
 Место для отрисовки (примечания, составившего описание местоположения границ объекта)





СХЕМА РАСПОЛОЖЕНИЯ ГРАНИЦ ПУБЛИЧНОГО СЕРВИТУТА

Публичный сервитут в отношении земель и земельных участков в целях эксплуатации магистрального нефтепровода федерального значения  
 "Магистральный нефтепровод Киенгоп-Набережные Челны, d=530мм, участок 37-90 км,  
 Магистральный нефтепровод Киенгоп-Набережные Челны, d=530мм, участок 90-94 км"




 Кадастровый инженер  
 Подпись: *С.Н. Иванова* / Дата "15" "05" 2024 г.  
 Место для отпечатка (при наличии), составившего описание местоположения границ объекта

Масштаб 1:2500

Используемые условные знаки и обозначения:

- - проектная граница публичного сервитута
- - характерная точка границы публичного сервитута
- 1 - номер характерной точки границы публичного сервитута
- - - - - - граница муниципального образования
- - - - - - граница населенного пункта
- - граница кадастрового квартала
- - граница земельного участка, сведения о которой имеются в ЕГРН

— - магистральный нефтепровод

18:08:024001 - номер кадастрового квартала

18:08:024001:2 - кадастровый номер земельного участка

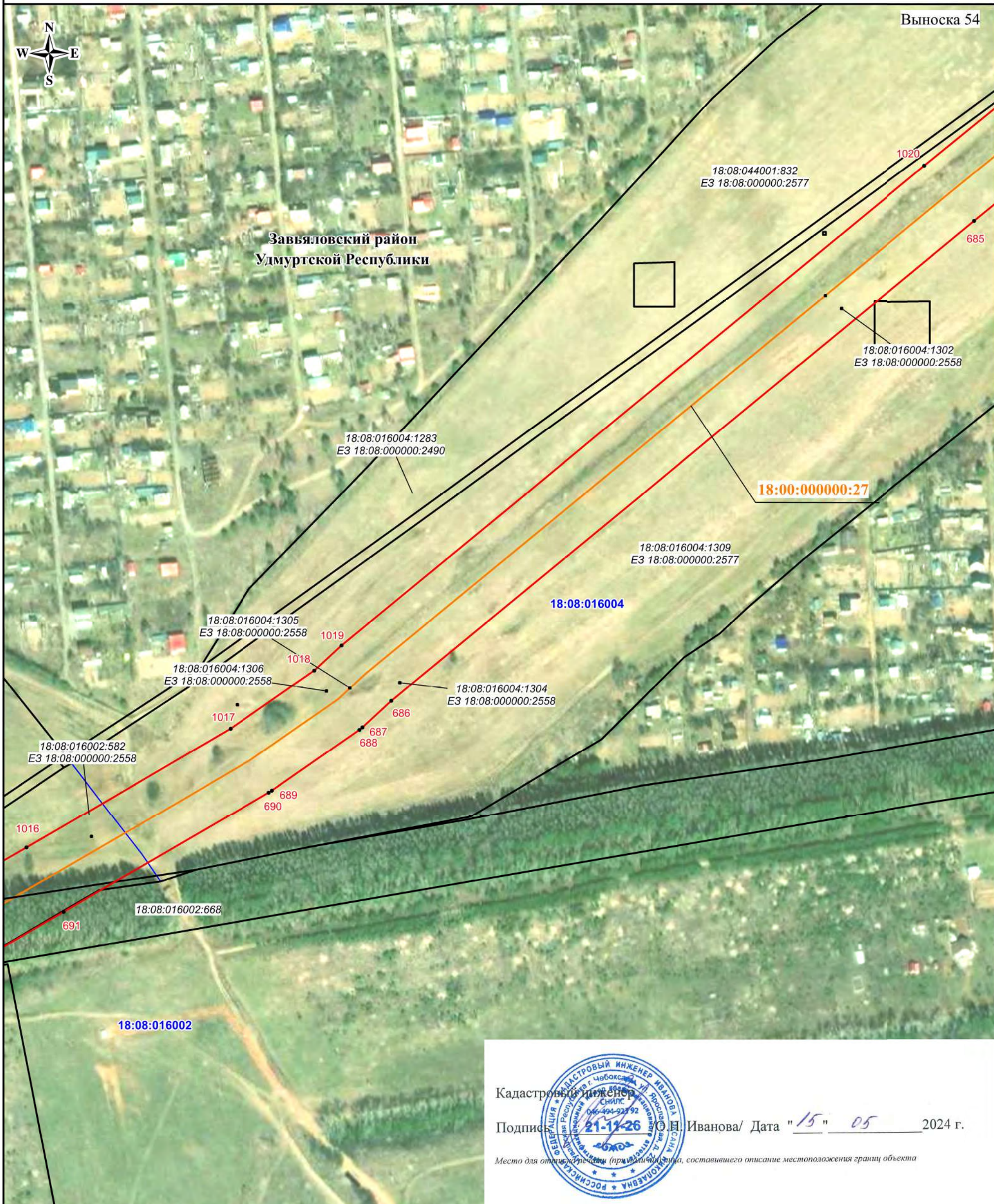
18:00:000000:27 - кадастровый номер инженерного сооружения

**Удмуртская Республика** - наименование административно-территориальных образований



СХЕМА РАСПОЛОЖЕНИЯ ГРАНИЦ ПУБЛИЧНОГО СЕРВИТУТА

Публичный сервитут в отношении земель и земельных участков в целях эксплуатации магистрального нефтепровода федерального значения "Магистральный нефтепровод Киенгоп-Набережные Челны, d=530мм, участок 37-90 км, Магистральный нефтепровод Киенгоп-Набережные Челны, d=530мм, участок 90-94 км"




  
 Кадастровый инженер  
 Подпись О.Н. Иванова / Дата "15" 05 2024 г.  
 Место для отписки (примечание: место составления описания местоположения границ объекта)

Масштаб 1:2500

Используемые условные знаки и обозначения:

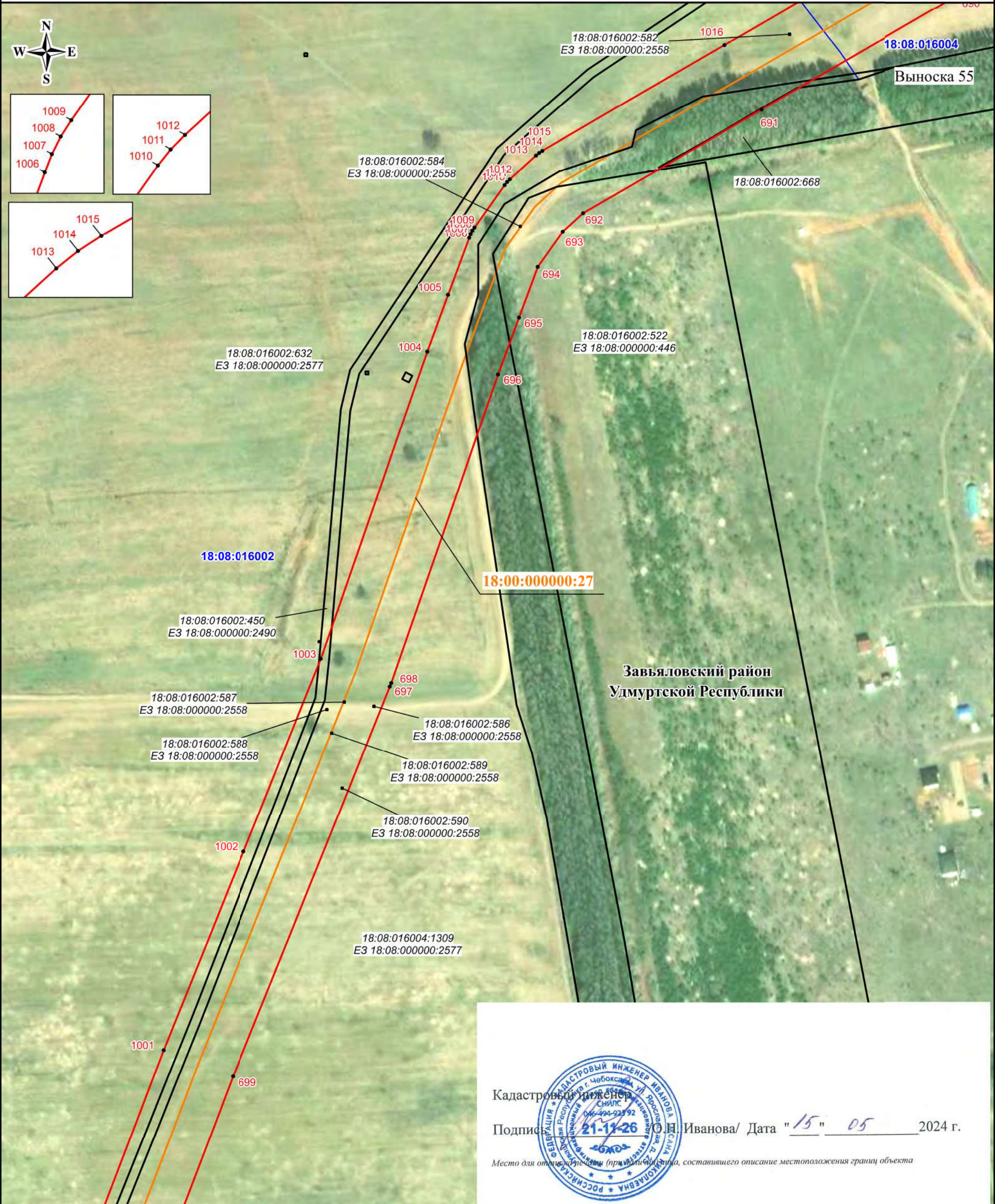
- - проектная граница публичного сервитута
- - характеристическая точка границы публичного сервитута
- 1 - номер характеристической точки границы публичного сервитута
- - - - - граница муниципального образования
- • • • • граница населенного пункта
- — — — — граница кадастрового квартала
- — — — — граница земельного участка, сведения о которой имеются в ЕГРН

- - магистральный нефтепровод
- 18:08:024001 - номер кадастрового квартала
- 18:08:024001:2 - кадастровый номер земельного участка
- 18:00:000000:27 - кадастровый номер инженерного сооружения
- Удмуртская Республика** - наименование административно-территориальных образований



СХЕМА РАСПОЛОЖЕНИЯ ГРАНИЦ ПУБЛИЧНОГО СЕРВИТУТА

Публичный сервитут в отношении земель и земельных участков в целях эксплуатации магистрального нефтепровода федерального значения "Магистральный нефтепровод Киенгоп-Набережные Челны, d=530мм, участок 37-90 км, Магистральный нефтепровод Киенгоп-Набережные Челны, d=530мм, участок 90-94 км"



Масштаб 1:2500

Используемые условные знаки и обозначения:

- - проектная граница публичного сервитута
- - характеристическая точка границы публичного сервитута
- 1 - номер характеристической точки границы публичного сервитута
- - - - - граница муниципального образования
- • • • • граница населенного пункта
- — — — — граница кадастрового квартала
- — — — — граница земельного участка, сведения о которой имеются в ЕГРН

— - магистральный нефтепровод

18:08:024001 - номер кадастрового квартала  
 18:08:024001:2 - кадастровый номер земельного участка  
 18:00:000000:27 - кадастровый номер инженерного сооружения

Удмуртская Республика - наименование административно-территориальных образований

Кадастровый инженер  
 Подпись:  Иванова / Дата "15" 05 2024 г.  
 Место для отпечатка (при наличии) (подпись, составившего описание местоположения границ объекта)

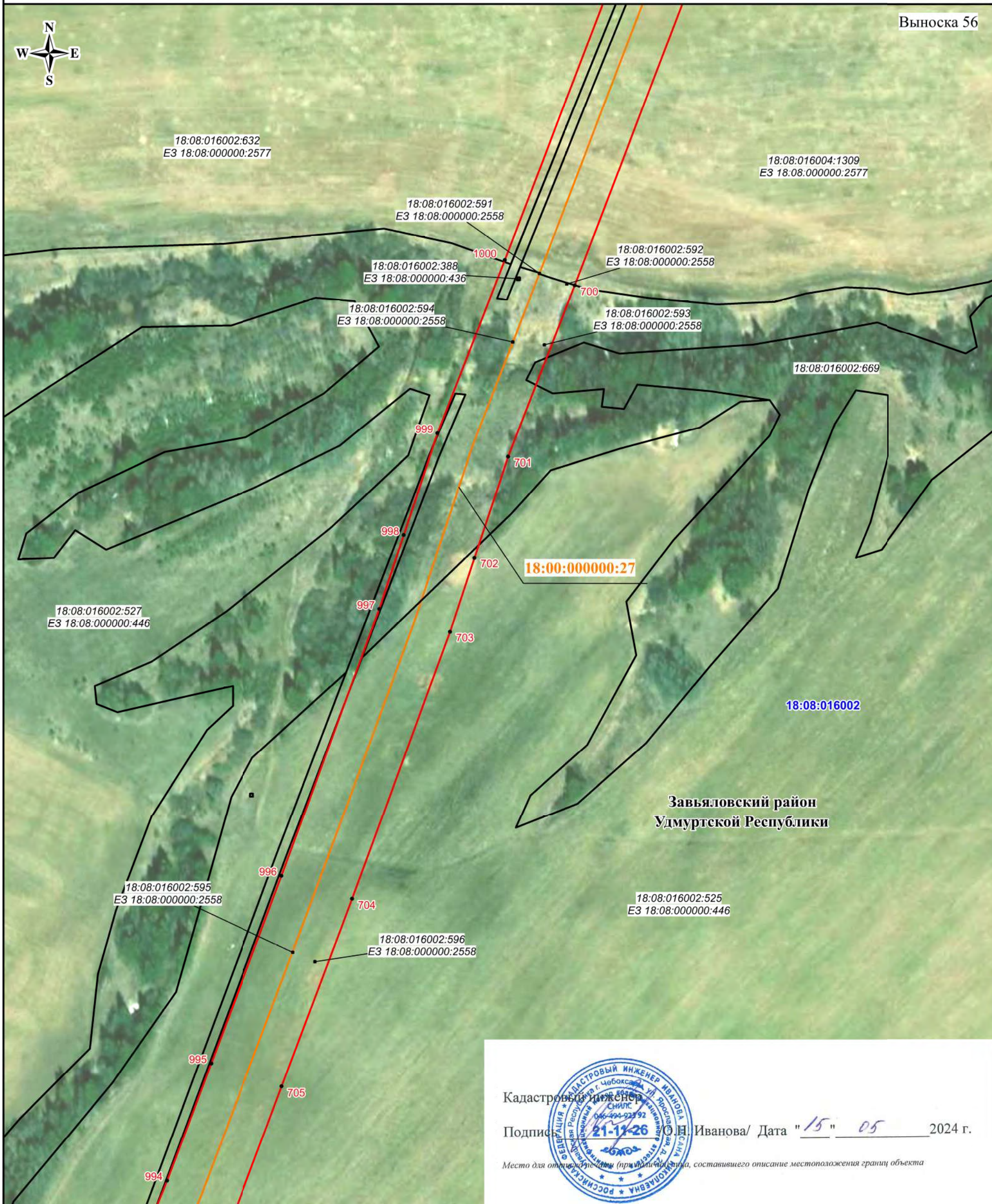




СХЕМА РАСПОЛОЖЕНИЯ ГРАНИЦ ПУБЛИЧНОГО СЕРВИТУТА

Публичный сервитут в отношении земель и земельных участков в целях эксплуатации магистрального нефтепровода федерального значения "Магистральный нефтепровод Киенгоп-Набережные Челны, d=530мм, участок 37-90 км, Магистральный нефтепровод Киенгоп-Набережные Челны, d=530мм, участок 90-94 км"

Выноска 56



Масштаб 1:2500

Используемые условные знаки и обозначения:

- - проектная граница публичного сервитута
- - характеристическая точка границы публичного сервитута
- 1 - номер характеристической точки границы публичного сервитута
- - - - - граница муниципального образования
- · - · - · - граница населенного пункта
- — — — — граница кадастрового квартала
- — — — — граница земельного участка, сведения о которой имеются в ЕГРН

Кадастровый инженер  
 Подпись:  О.И. Иванова / Дата "15" "05" 2024 г.  
 Место для отпечатка (применительно к случаю, составившего описание местоположения границ объекта)

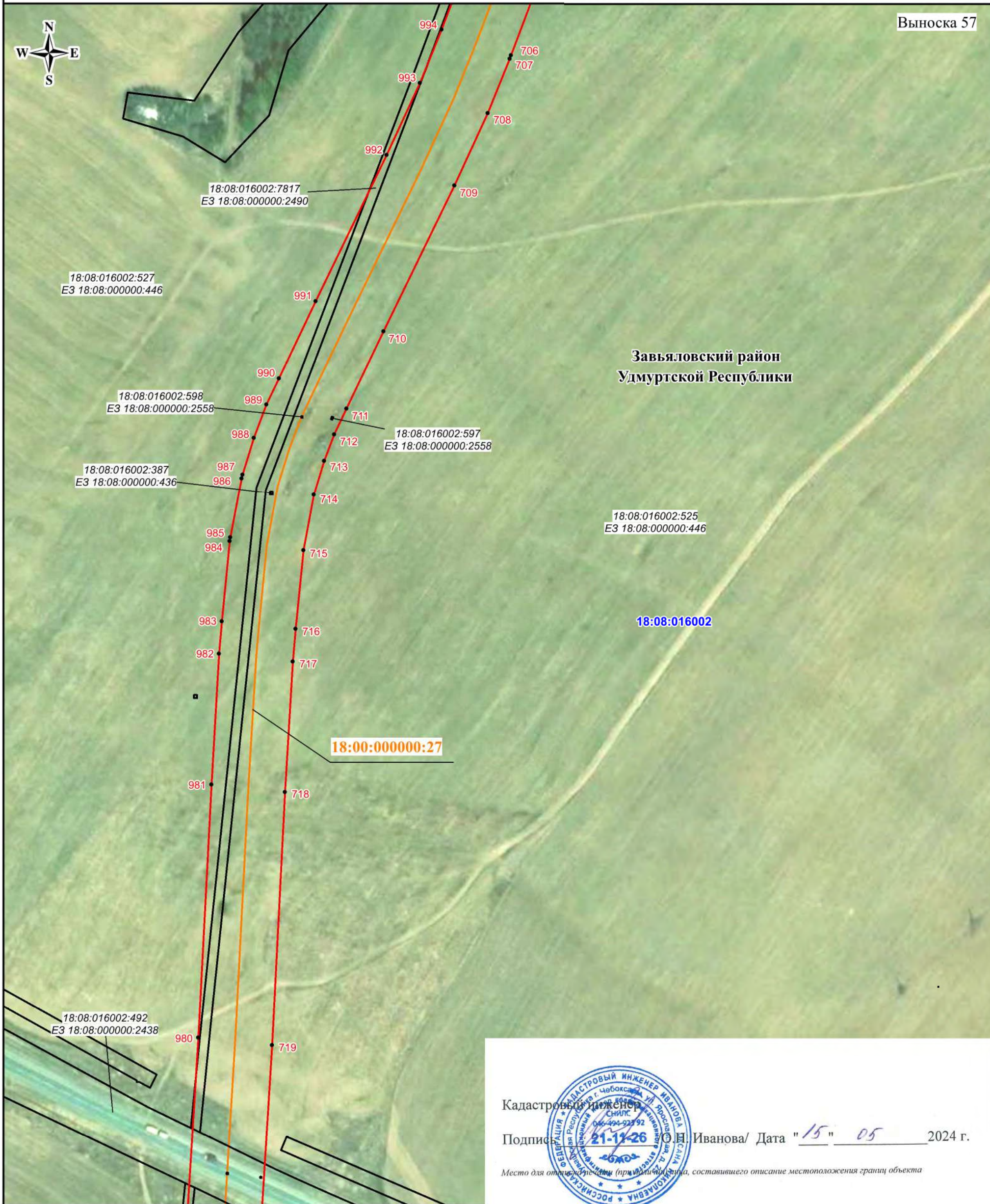
- - магистральный нефтепровод
- 18:08:024001 - номер кадастрового квартала
- 18:08:024001:2 - кадастровый номер земельного участка
- 18:00:000000:27 - кадастровый номер инженерного сооружения
- Удмуртская Республика - наименование административно-территориальных образований



СХЕМА РАСПОЛОЖЕНИЯ ГРАНИЦ ПУБЛИЧНОГО СЕРВИТУТА

Публичный сервитут в отношении земель и земельных участков в целях эксплуатации магистрального нефтепровода федерального значения "Магистральный нефтепровод Киенгоп-Набережные Челны, d=530мм, участок 37-90 км, Магистральный нефтепровод Киенгоп-Набережные Челны, d=530мм, участок 90-94 км"

Выноска 57



Завьяловский район  
Удмуртской Республики


 Кадастровый инженер  
 Подпись: 21-11-26 О.Н. Иванова / Дата "15" "05" 2024 г.  
 Место для отпечатка (при наличии) лица, составившего описание местоположения границ объекта

Масштаб 1:2500

Используемые условные знаки и обозначения:

- - проектная граница публичного сервитута
- - характеристическая точка границы публичного сервитута
- 1 - номер характеристической точки границы публичного сервитута
- - - - - граница муниципального образования
- ... .. граница населенного пункта
- — — — — граница кадастрового квартала
- — — — — граница земельного участка, сведения о которой имеются в ЕГРН

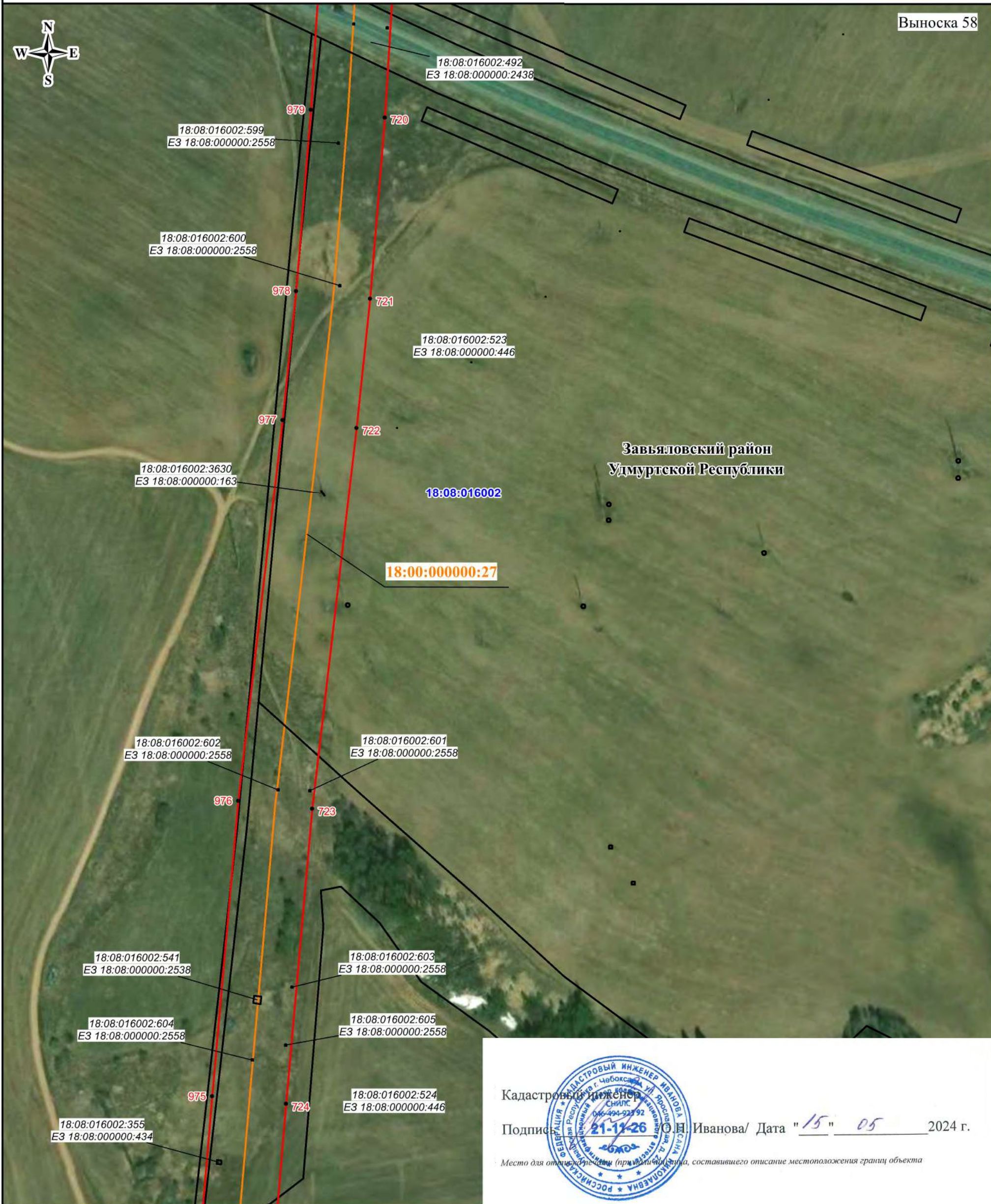
- - магистральный нефтепровод
- 18:08:024001 - номер кадастрового квартала
- 18:08:024001:2 - кадастровый номер земельного участка
- 18:00:000000:27 - кадастровый номер инженерного сооружения
- Удмуртская Республика - наименование административно-территориальных образований



СХЕМА РАСПОЛОЖЕНИЯ ГРАНИЦ ПУБЛИЧНОГО СЕРВИТУТА

Публичный сервитут в отношении земель и земельных участков в целях эксплуатации магистрального нефтепровода федерального значения "Магистральный нефтепровод Киенгоп-Набережные Челны, d=530мм, участок 37-90 км, Магистральный нефтепровод Киенгоп-Набережные Челны, d=530мм, участок 90-94 км"

Выноска 58



Масштаб 1:2500

Используемые условные знаки и обозначения:

- - проектная граница публичного сервитута
- - характеристная точка границы публичного сервитута
- 1 - номер характеристной точки границы публичного сервитута
- + + + - граница муниципального образования
- - - - граница населенного пункта
- - граница кадастрового квартала
- - граница земельного участка, сведения о которой имеются в ЕГРН

Кадастровый инженер  
 Подпись:  / Дата "15" "05" 2024 г.

Место для отпечатка печати (применительно к случаю, составившего описание местоположения границ объекта)

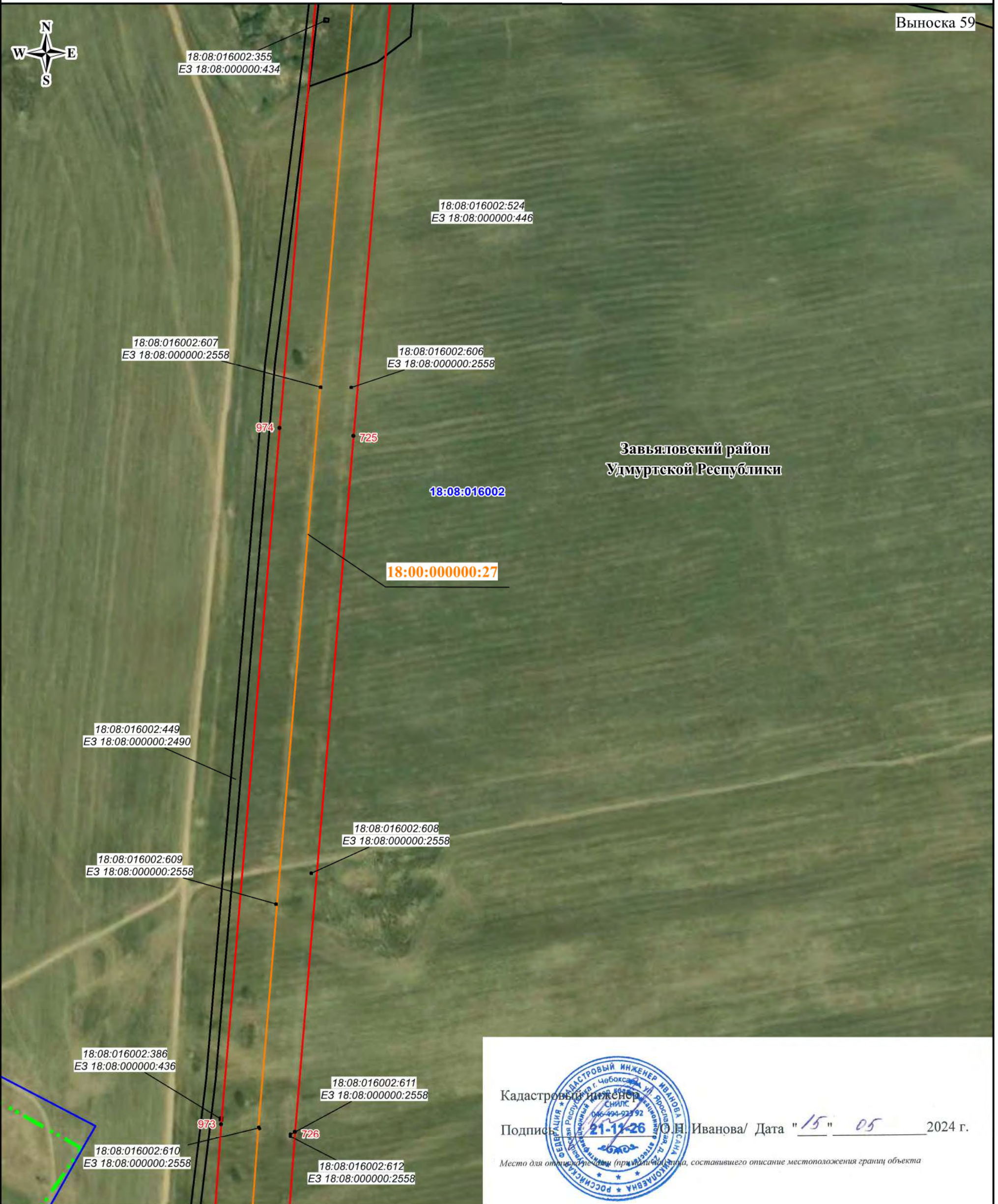
- - магистральный нефтепровод
- 18:08:024001 - номер кадастрового квартала
- 18:08:024001:2 - кадастровый номер земельного участка
- 18:00:000000:27 - кадастровый номер инженерного сооружения
- Удмуртская Республика - наименование административно-территориальных образований



СХЕМА РАСПОЛОЖЕНИЯ ГРАНИЦ ПУБЛИЧНОГО СЕРВИТУТА

Публичный сервитут в отношении земель и земельных участков в целях эксплуатации магистрального нефтепровода федерального значения "Магистральный нефтепровод Киенгоп-Набережные Челны, d=530мм, участок 37-90 км, Магистральный нефтепровод Киенгоп-Набережные Челны, d=530мм, участок 90-94 км"

Выноска 59











Завьяловский район  
Удмуртской Республики

Кадастровый инженер  
Подпись:  Иванова / Дата "15" "05" 2024 г.  
Место для отпечатка (применительно к месту составления описания местоположения границ объекта)

Масштаб 1:2500

Используемые условные знаки и обозначения:

-  - проектная граница публичного сервитута
-  - характерная точка границы публичного сервитута
-  - номер характерной точки границы публичного сервитута
-  - граница муниципального образования
-  - граница населенного пункта
-  - граница кадастрового квартала
-  - граница земельного участка, сведения о которой имеются в ЕГРН

-  - магистральный нефтепровод
- 18:08:024001** - номер кадастрового квартала
- 18:08:024001:2 - кадастровый номер земельного участка
- 18:00:000000:27** - кадастровый номер инженерного сооружения
- Удмуртская Республика** - наименование административно-территориальных образований