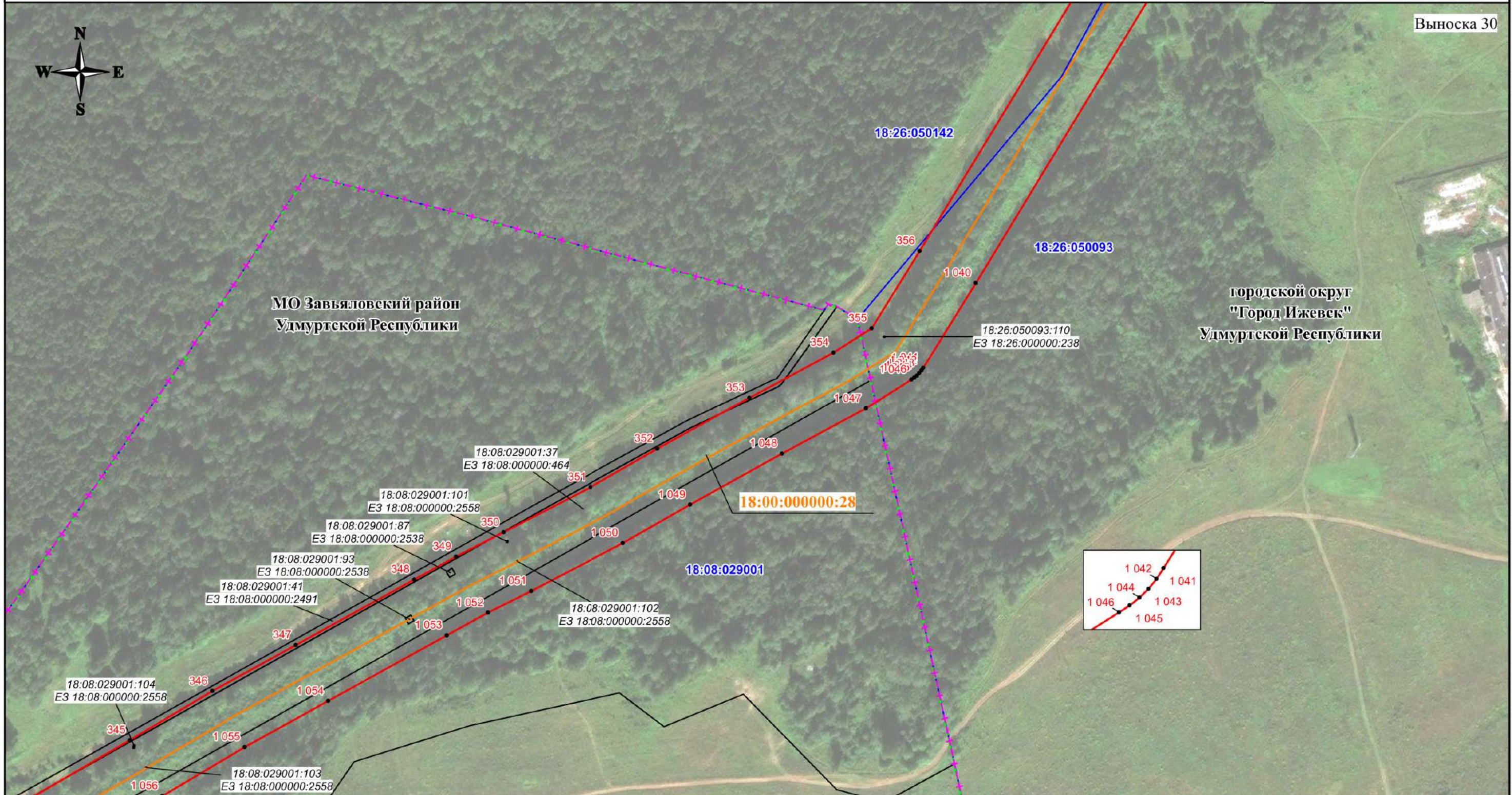


СХЕМА РАСПОЛОЖЕНИЯ ГРАНИЦ ПУБЛИЧНОГО СЕРВИТУТА

Публичный сервитут в отношении земель и земельных участков в целях эксплуатации магистрального нефтепровода федерального значения  
 "Лупинг магистрального нефтепровода Киенгоп-Набережные Челны, d=530мм, участок 37-62.7км, Лупинг магистрального нефтепровода Киенгоп-Набережные Челны, d=530мм, участок 62.7-94км"

Выноска 30



Используемые условные знаки и обозначения:

- - проектная граница публичного сервитута
- - характерная точка границы публичного сервитута
- 1 - номер характерной точки границы публичного сервитута
- + - + - + - граница муниципального образования
- · - · - · - граница населенного пункта
- - граница кадастрового квартала
- - граница земельного участка, сведения о которой имеются в ЕГРН
- - магистральный нефтепровод

**18:08:016004**  
 18:08:016004:1314  
**18:00:000000:28**  
 Удмуртская Республика

- номер кадастрового квартала
- кадастровый номер земельного участка
- кадастровый номер инженерного сооружения
- наименование административно-территориальных образований



Кадастровый инженер  
 Подпись О.Н. Иванова / Дата "02" "07" 2024 г.

Место для отпечатка (привязки) лица, составившего описание местоположения границ объекта

Масштаб 1:3000



СХЕМА РАСПОЛОЖЕНИЯ ГРАНИЦ ПУБЛИЧНОГО СЕРВИТУТА

Публичный сервитут в отношении земель и земельных участков в целях эксплуатации магистрального нефтепровода федерального значения "Лупинг магистрального нефтепровода Киенгоп-Набережные Челны, d=530мм, участок 37-62.7км, Лупинг магистрального нефтепровода Киенгоп-Набережные Челны, d=530мм, участок 62.7-94км"



Используемые условные знаки и обозначения:

- - проектная граница публичного сервитута
- - характеристическая точка границы публичного сервитута
- 1 - номер характеристической точки границы публичного сервитута
- - - - - граница муниципального образования
- · — · — · граница населенного пункта
- — — — — граница кадастрового квартала
- — — — — граница земельного участка, сведения о которой имеются в ЕГРН
- — — — — магистральный нефтепровод

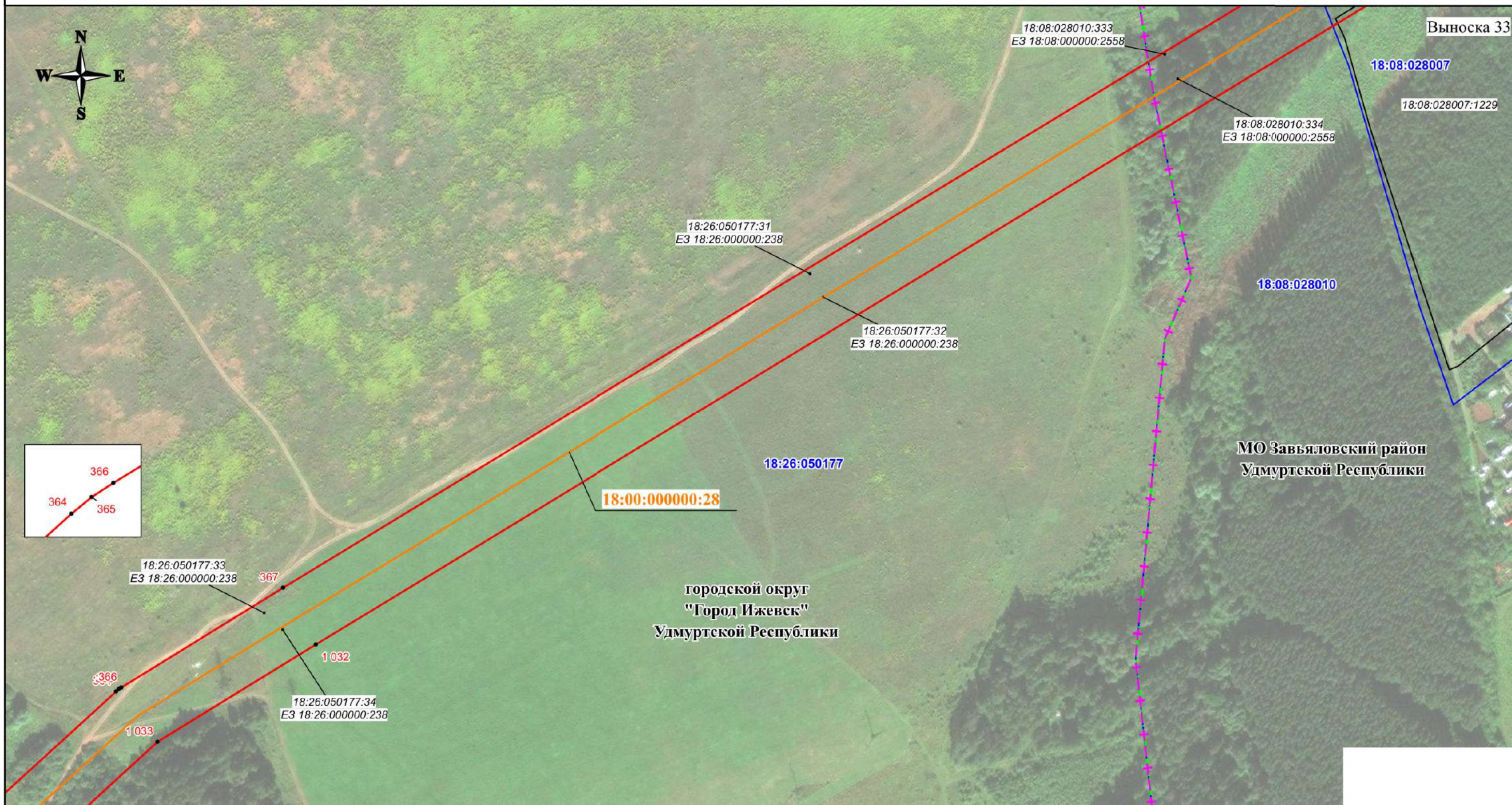
Кадастровый инженер  
 Подпись:  / Дата "02" "07" 2024 г.  
 Место для отнесения (примечания), составившего описание местоположения границ объекта

18:08:014001 - номер кадастрового квартала  
 18:08:014001:465 - кадастровый номер земельного участка  
 18:00:000000:28 - кадастровый номер инженерного сооружения  
**Удмуртская Республика** - наименование административно-территориальных образований

Масштаб 1:3000

СХЕМА РАСПОЛОЖЕНИЯ ГРАНИЦ ПУБЛИЧНОГО СЕРВИТУТА

Публичный сервитут в отношении земель и земельных участков в целях эксплуатации магистрального нефтепровода федерального значения  
 "Лупинг магистрального нефтепровода Киенгоп-Набережные Челны, d=530мм, участок 37-62.7км, Лупинг магистрального нефтепровода Киенгоп-Набережные Челны, d=530мм, участок 62.7-94км"



Используемые условные знаки и обозначения:

- - проектная граница публичного сервитута
- - характерная точка границы публичного сервитута
- 1 - номер характерной точки границы публичного сервитута
- + - + - + - граница муниципального образования
- . . - . . - - граница населенного пункта
- - граница кадастрового квартала
- - граница земельного участка, сведения о которой имеются в ЕГРН
- - магистральный нефтепровод

18:08:016004  
 18:08:016004:1314  
 18:00:000000:28  
 Удмуртская Республика

- номер кадастрового квартала
- кадастровый номер земельного участка
- кадастровый номер инженерного сооружения
- наименование административно-территориальных образований



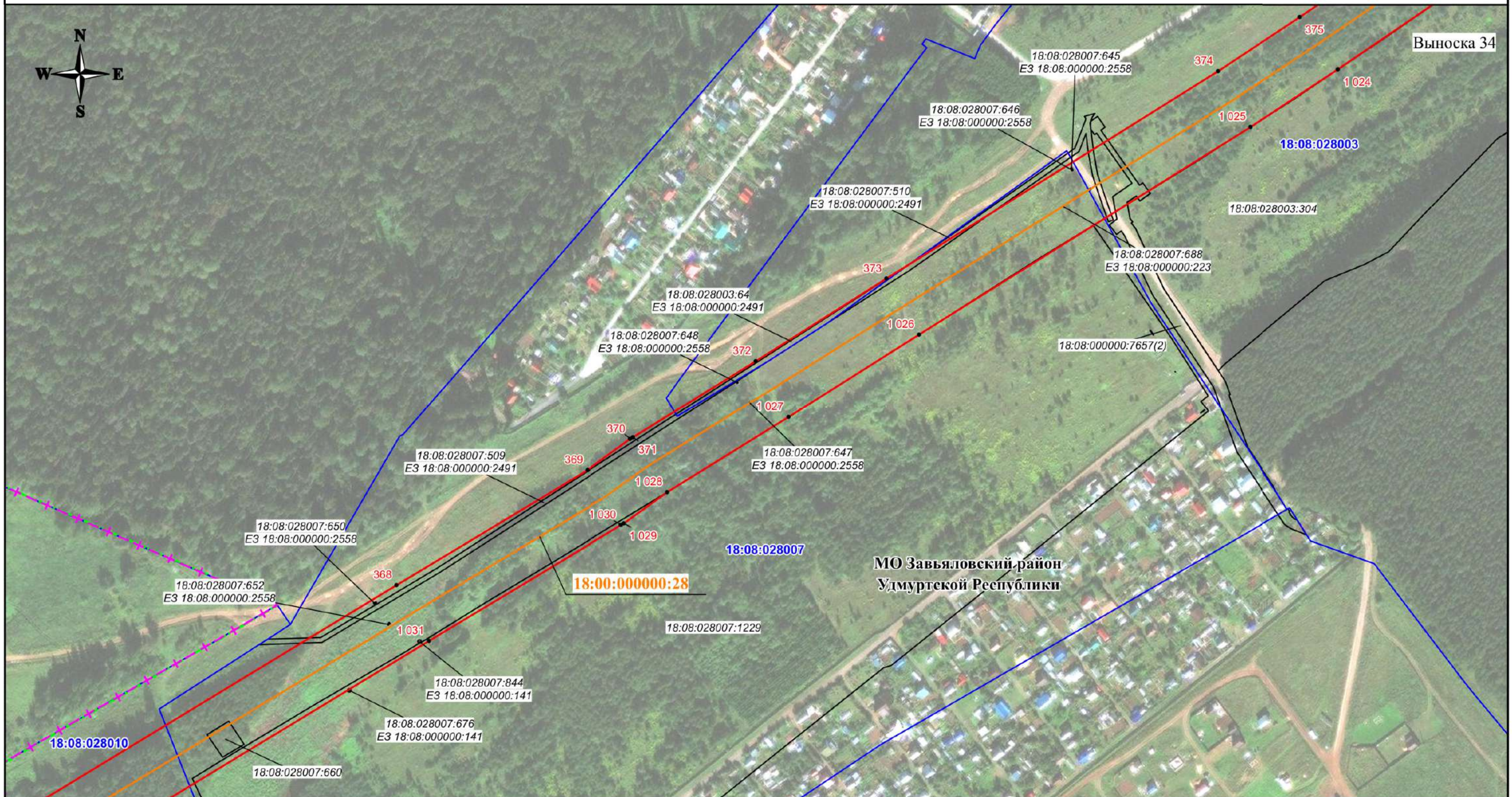
Кадастровый инженер  
 Подпись О.Н. Иванова / Дата "02" 07 2024 г.

Место для отписки (подпись) лица, составившего описание местоположения границ объекта

Масштаб 1:3000

СХЕМА РАСПОЛОЖЕНИЯ ГРАНИЦ ПУБЛИЧНОГО СЕРВИТУТА

Публичный сервитут в отношении земель и земельных участков в целях эксплуатации магистрального нефтепровода федерального значения  
 "Лупинг магистрального нефтепровода Киенгоп-Набережные Челны, d=530мм, участок 37-62.7км, Лупинг магистрального нефтепровода Киенгоп-Набережные Челны, d=530мм, участок 62.7-94км"



Используемые условные знаки и обозначения:

- - проектная граница публичного сервитута
- - характерная точка границы публичного сервитута
- 1 - номер характерной точки границы публичного сервитута
- + - + - + - граница муниципального образования
- · - · - · - граница населенного пункта
- - граница кадастрового квартала
- - граница земельного участка, сведения о которой имеются в ЕГРН
- - магистральный нефтепровод

18:08:016004  
 18:08:016004:1314  
 18:00:000000:28  
 Удмуртская Республика

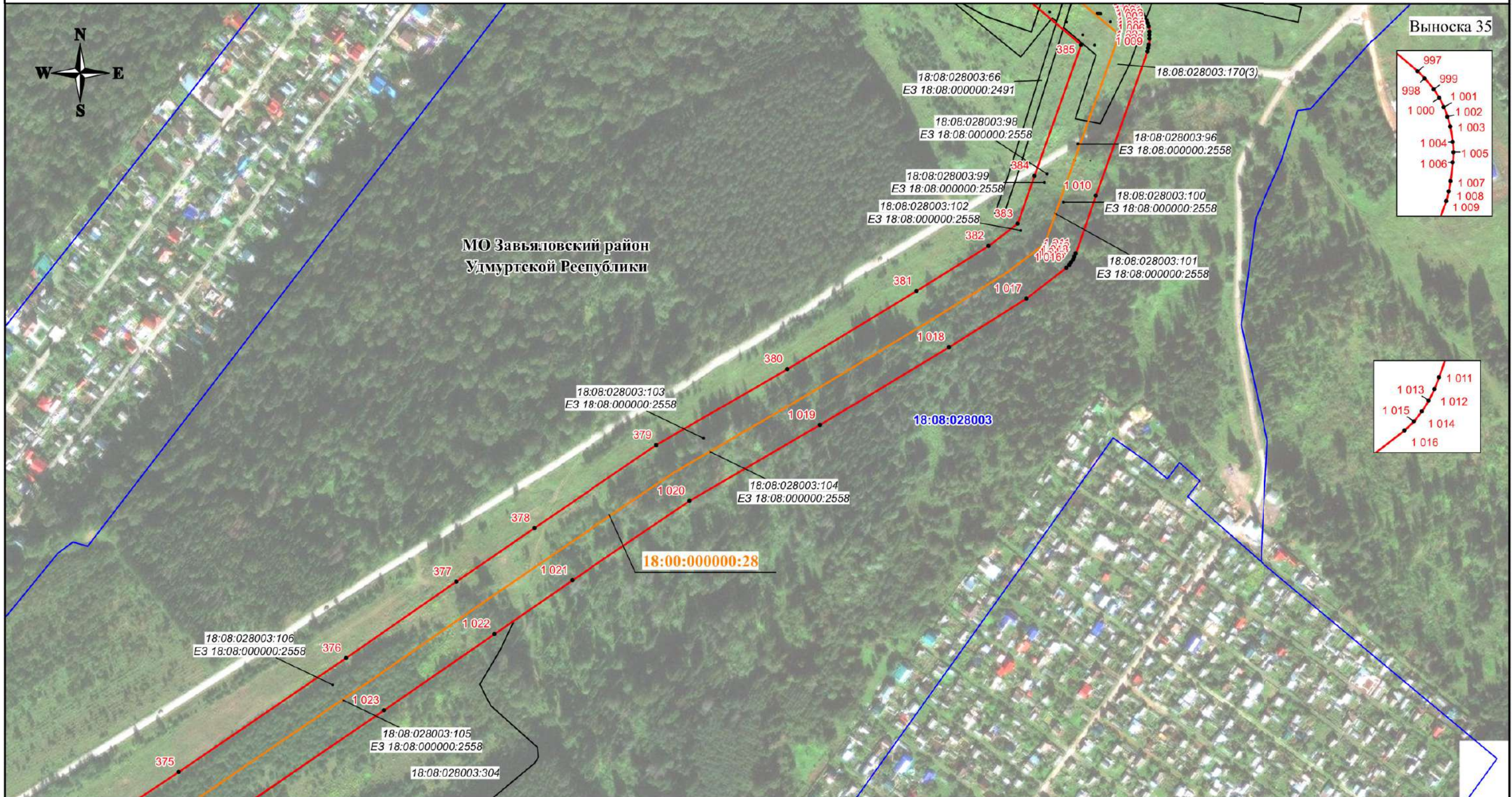
- номер кадастрового квартала
- кадастровый номер земельного участка
- кадастровый номер инженерного сооружения
- наименование административно-территориальных образований

Кадастровый инженер  
 Подпись:  О.Н. Иванова/ Дата "02" "07" 2024 г.  
 Место для отписки (при наличии), составившего описание местоположения границ объекта

Масштаб 1:3000

СХЕМА РАСПОЛОЖЕНИЯ ГРАНИЦ ПУБЛИЧНОГО СЕРВИТУТА

Публичный сервитут в отношении земель и земельных участков в целях эксплуатации магистрального нефтепровода федерального значения  
 "Лупинг магистрального нефтепровода Киенгоп-Набережные Челны, d=530мм, участок 37-62.7км, Лупинг магистрального нефтепровода Киенгоп-Набережные Челны, d=530мм, участок 62.7-94км"



Используемые условные знаки и обозначения:

- - проектная граница публичного сервитута
- - характерная точка границы публичного сервитута
- 1 - номер характерной точки границы публичного сервитута
- + - + - + - граница муниципального образования
- · - · - · - граница населенного пункта
- - граница кадастрового квартала
- - граница земельного участка, сведения о которой имеются в ЕГРН
- - магистральный нефтепровод

**18:08:016004**  
 18:08:016004:1314  
**18:00:000000:28**  
 Удмуртская Республика

- номер кадастрового квартала
- кадастровый номер земельного участка
- кадастровый номер инженерного сооружения
- наименование административно-территориальных образований



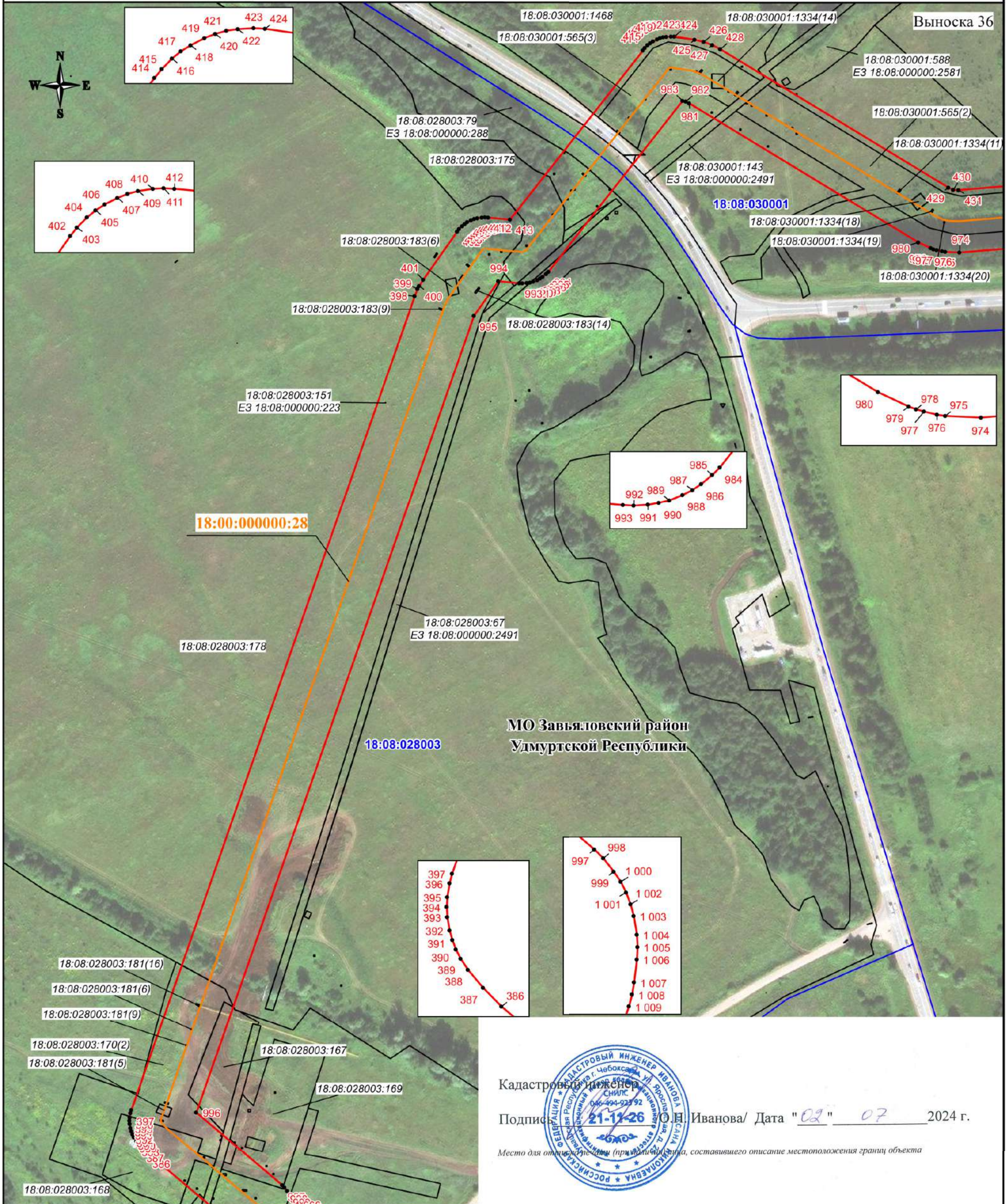
Кадастровый инженер  
 Подпись С.Н. Иванова / Дата "02" 07 2024 г.

Место для отпечатка (при наличии) лица, составившего описание местоположения границ объекта

Масштаб 1:3000

# СХЕМА РАСПОЛОЖЕНИЯ ГРАНИЦ ПУБЛИЧНОГО СЕРВИТУТА

Публичный сервитут в отношении земель и земельных участков в целях эксплуатации магистрального нефтепровода федерального значения  
 "Лупинг магистрального нефтепровода Киенгоп-Набережные Челны, d=530мм, участок 37-62.7км,  
 Лупинг магистрального нефтепровода Киенгоп-Набережные Челны, d=530мм, участок 62.7-94км"



Кадастровый инженер  
 Подпись: *О.И. Иванова* / Дата "02" 07 2024 г.  
 Место для отпечатка печати (применить штамп, составившего описание местоположения границ объекта)

### Используемые условные знаки и обозначения:

- - проектная граница публичного сервитута
- - характерная точка границы публичного сервитута
- 1 - номер характерной точки границы публичного сервитута
- - - - - - граница муниципального образования
- - - - - - граница населенного пункта
- - граница кадастрового квартала
- - граница земельного участка, сведения о которой имеются в ЕГРН
- - магистральный нефтепровод

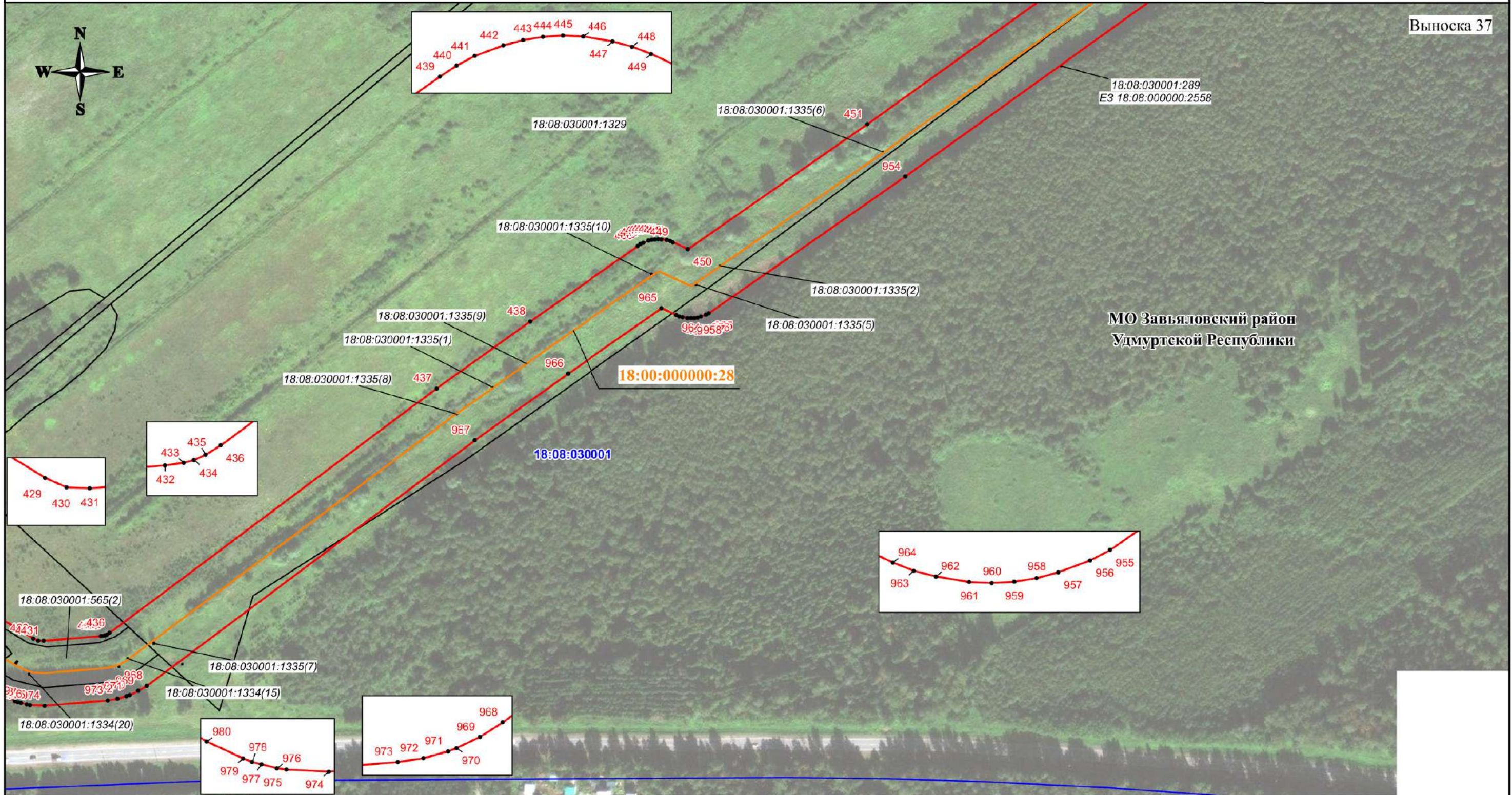
- 18:08:014001 - номер кадастрового квартала
- 18:08:014001:465 - кадастровый номер земельного участка
- 18:00:000000:28 - кадастровый номер инженерного сооружения
- Удмуртская Республика** - наименование административно-территориальных образований

Масштаб 1:3000

СХЕМА РАСПОЛОЖЕНИЯ ГРАНИЦ ПУБЛИЧНОГО СЕРВИТУТА

Публичный сервитут в отношении земель и земельных участков в целях эксплуатации магистрального нефтепровода федерального значения  
 "Лупинг магистрального нефтепровода Киенгоп-Набережные Челны, d=530мм, участок 37-62.7км, Лупинг магистрального нефтепровода Киенгоп-Набережные Челны, d=530мм, участок 62.7-94км"

Выноска 37



МО Завьяловский район  
Удмуртской Республики

- Используемые условные знаки и обозначения:**
- - проектная граница публичного сервитута
  - - характерная точка границы публичного сервитута
  - 1 - номер характерной точки границы публичного сервитута
  - + - + - + - граница муниципального образования
  - · - · - · - граница населенного пункта
  - - граница кадастрового квартала
  - - граница земельного участка, сведения о которой имеются в ЕГРН
  - - магистральный нефтепровод

18:08:016004  
18:08:016004:1314  
18:00:000000:28  
Удмуртская Республика

- номер кадастрового квартала
- кадастровый номер земельного участка
- кадастровый номер инженерного сооружения
- наименование административно-территориальных образований

Кадастровый инженер  
 Подпись:  / Дата "02" 07 2024 г.  
 Место для отпечатка печати (при наличии), составившего описание местоположения границ объекта

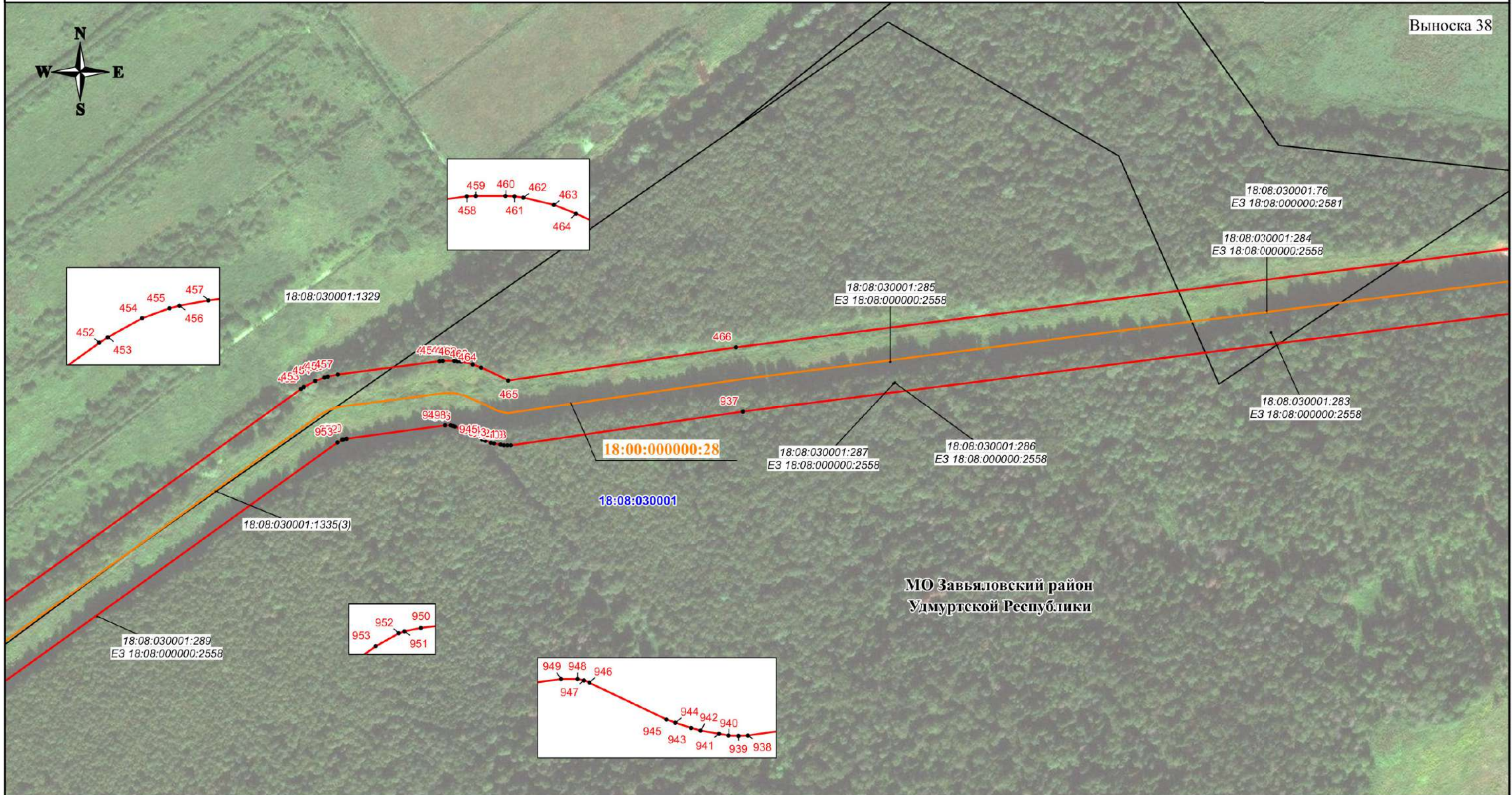
Масштаб 1:3000



СХЕМА РАСПОЛОЖЕНИЯ ГРАНИЦ ПУБЛИЧНОГО СЕРВИТУТА

Публичный сервитут в отношении земель и земельных участков в целях эксплуатации магистрального нефтепровода федерального значения  
 "Лупинг магистрального нефтепровода Киенгоп-Набережные Челны, d=530мм, участок 37-62.7км, Лупинг магистрального нефтепровода Киенгоп-Набережные Челны, d=530мм, участок 62.7-94км"

Выноска 38



- Используемые условные знаки и обозначения:**
- - проектная граница публичного сервитута
  - - характеристическая точка границы публичного сервитута
  - 1 - номер характеристической точки границы публичного сервитута
  - + - + - + - граница муниципального образования
  - · · · - граница населенного пункта
  - — — — — граница кадастрового квартала
  - — — — — граница земельного участка, сведения о которой имеются в ЕГРН
  - — — — — магистральный нефтепровод

18:08:016004  
 18:08:016004:1314  
 18:00:000000:28  
 Удмуртская Республика

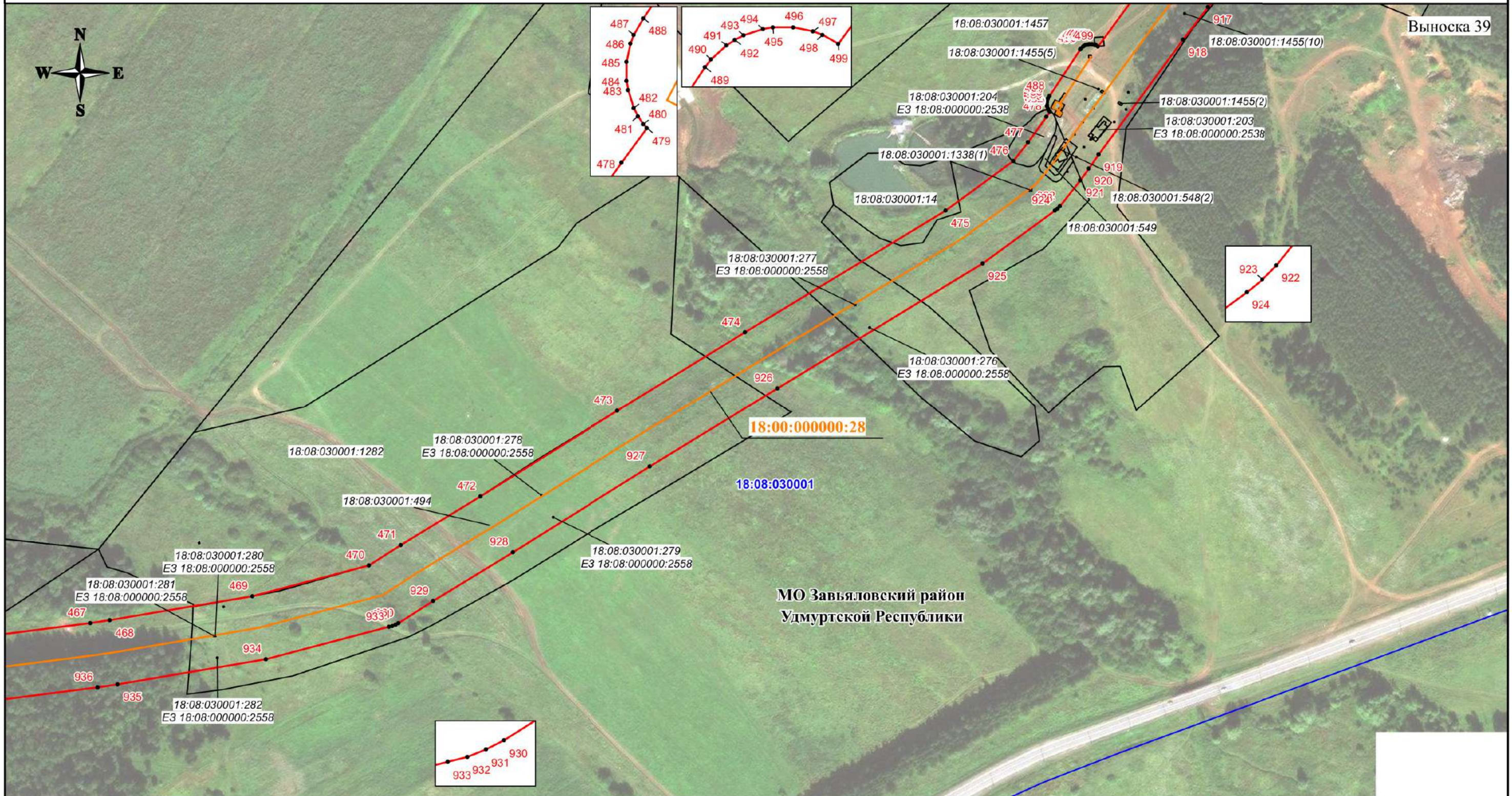
- номер кадастрового квартала
- кадастровый номер земельного участка
- кадастровый номер инженерного сооружения
- наименование административно-территориальных образований

Кадастровый инженер  
 Подпись: *О.Н. Иванова* / Дата "02" 07 2024 г.  
 Место для отложения подписи (применительно к плану, составившему описание местоположения границ объекта)

Масштаб 1:3000

СХЕМА РАСПОЛОЖЕНИЯ ГРАНИЦ ПУБЛИЧНОГО СЕРВИТУТА

Публичный сервитут в отношении земель и земельных участков в целях эксплуатации магистрального нефтепровода федерального значения  
 "Лупинг магистрального нефтепровода Киенгоп-Набережные Челны, d=530мм, участок 37-62.7км, Лупинг магистрального нефтепровода Киенгоп-Набережные Челны, d=530мм, участок 62.7-94км"



- Используемые условные знаки и обозначения:**
- - проектная граница публичного сервитута
  - - характерная точка границы публичного сервитута
  - 1 - номер характерной точки границы публичного сервитута
  - + - + - + - граница муниципального образования
  - · - · - · - граница населенного пункта
  - - граница кадастрового квартала
  - - граница земельного участка, сведения о которой имеются в ЕГРН
  - - магистральный нефтепровод

**18:08:016004**  
 18:08:016004:1314  
**18:00:000000:28**  
 Удмуртская Республика

- номер кадастрового квартала
- кадастровый номер земельного участка
- кадастровый номер инженерного сооружения
- наименование административно-территориальных образований

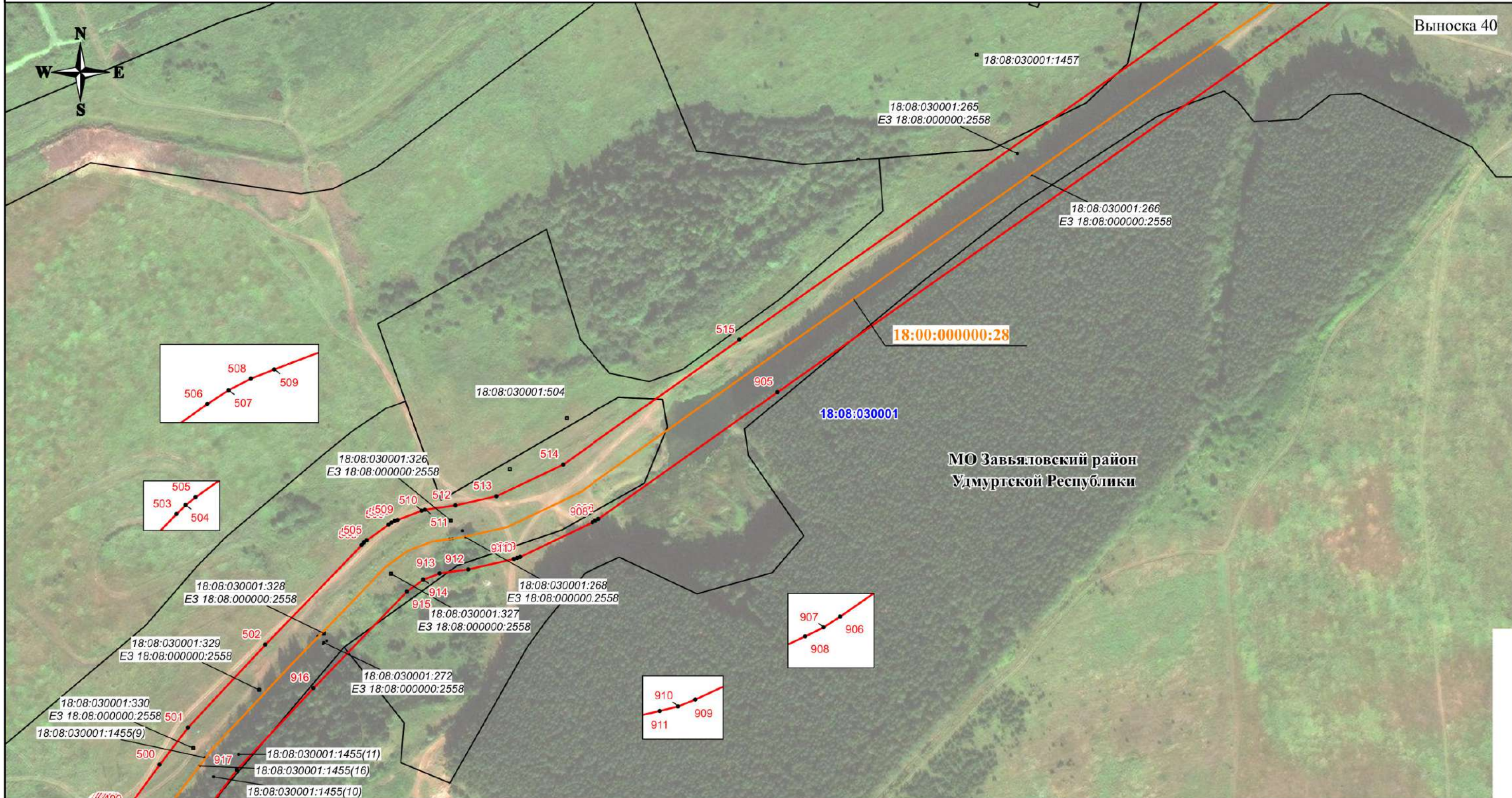
Кадастровый инженер  
 Подпись:  Иванова / Дата "02" 07 2024 г.  
 Место для отписки (примечание):

Масштаб 1:3000

СХЕМА РАСПОЛОЖЕНИЯ ГРАНИЦ ПУБЛИЧНОГО СЕРВИТУТА

Публичный сервитут в отношении земель и земельных участков в целях эксплуатации магистрального нефтепровода федерального значения  
 "Лупинг магистрального нефтепровода Киенгоп-Набережные Челны, d=530мм, участок 37-62.7км, Лупинг магистрального нефтепровода Киенгоп-Набережные Челны, d=530мм, участок 62.7-94км"

Выноска 40



- Используемые условные знаки и обозначения:**
- - проектная граница публичного сервитута
  - - характерная точка границы публичного сервитута
  - 1 - номер характерной точки границы публичного сервитута
  - + - + - + - граница муниципального образования
  - · - · - · - граница населенного пункта
  - - граница кадастрового квартала
  - - граница земельного участка, сведения о которой имеются в ЕГРН
  - - магистральный нефтепровод

18:08:016004  
 18:08:016004:1314  
 18:00:000000:28  
 Удмуртская Республика

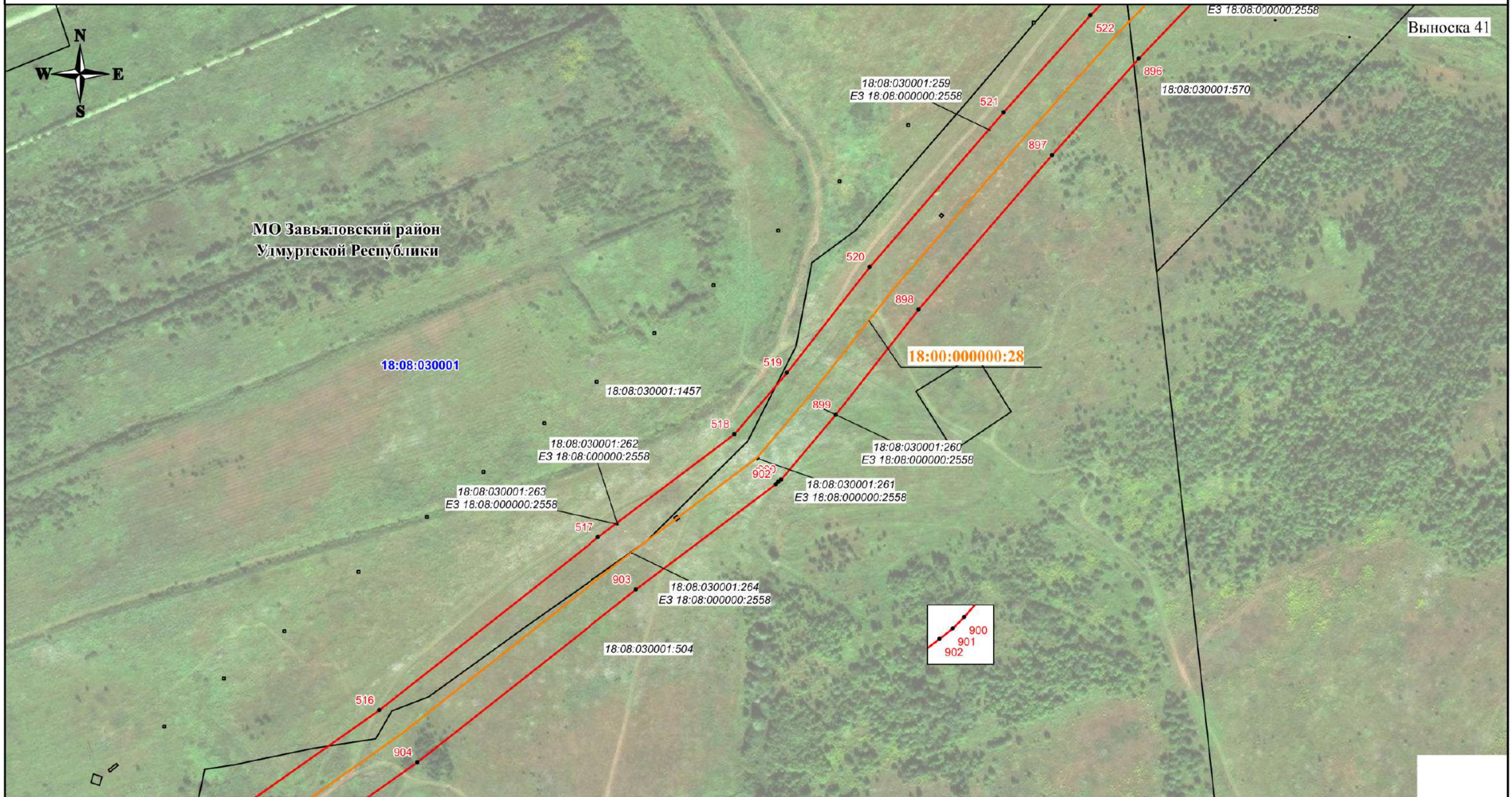
- номер кадастрового квартала
- кадастровый номер земельного участка
- кадастровый номер инженерного сооружения
- наименование административно-территориальных образований

Кадастровый инженер  
 Подпись:  / О.Н. Иванова / Дата "02" 07 2024 г.  
 Место для отписки (примечание: место, составившего описание местоположения границ объекта)

Масштаб 1:3000

СХЕМА РАСПОЛОЖЕНИЯ ГРАНИЦ ПУБЛИЧНОГО СЕРВИТУТА

Публичный сервитут в отношении земель и земельных участков в целях эксплуатации магистрального нефтепровода федерального значения  
 "Лупинг магистрального нефтепровода Киенгоп-Набережные Челны, d=530мм, участок 37-62.7км, Лупинг магистрального нефтепровода Киенгоп-Набережные Челны, d=530мм, участок 62.7-94км"



Используемые условные знаки и обозначения:

- - проектная граница публичного сервитута
- - характерная точка границы публичного сервитута
- 1 - номер характерной точки границы публичного сервитута
- + - + - + - граница муниципального образования
- . . - . . - граница населенного пункта
- - граница кадастрового квартала
- - граница земельного участка, сведения о которой имеются в ЕГРН
- - магистральный нефтепровод

18:08:016004  
 18:08:016004:1314  
 18:00:000000:28  
 Удмуртская Республика

- номер кадастрового квартала
- кадастровый номер земельного участка
- кадастровый номер инженерного сооружения
- наименование административно-территориальных образований



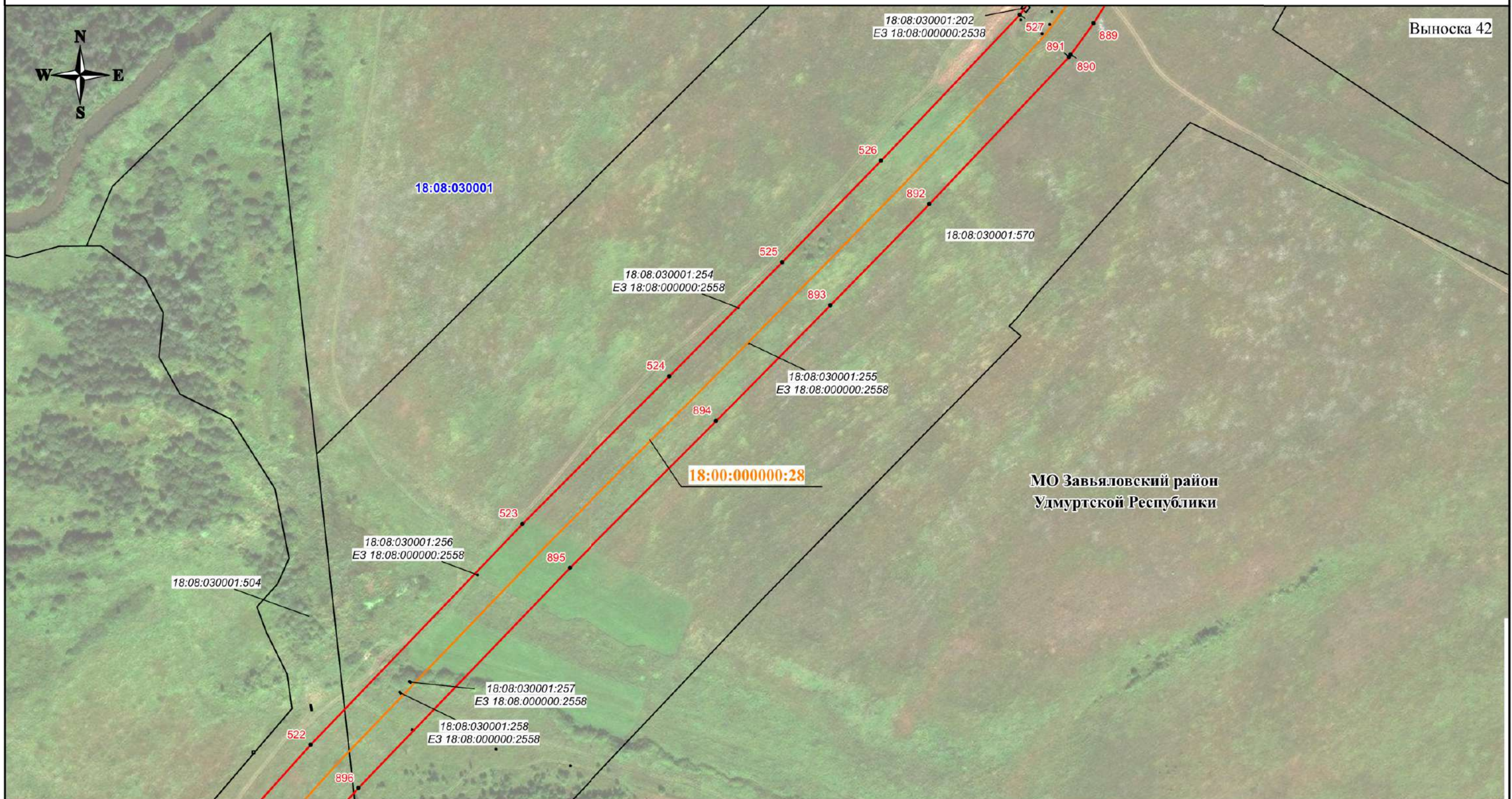
Кадастровый инженер  
 Подпись: О.Н. Иванова / Дата "02" 07 2024 г.

Место для отписки (подпись) лица, составившего описание местоположения границ объекта

Масштаб 1:3000

СХЕМА РАСПОЛОЖЕНИЯ ГРАНИЦ ПУБЛИЧНОГО СЕРВИТУТА

Публичный сервитут в отношении земель и земельных участков в целях эксплуатации магистрального нефтепровода федерального значения  
 "Лупинг магистрального нефтепровода Киенгоп-Набережные Челны, d=530мм, участок 37-62.7км, Лупинг магистрального нефтепровода Киенгоп-Набережные Челны, d=530мм, участок 62.7-94км"



Используемые условные знаки и обозначения:

- - проектная граница публичного сервитута
- - характерная точка границы публичного сервитута
- 1 - номер характерной точки границы публичного сервитута
- + - + - + - граница муниципального образования
- · - · - · - граница населенного пункта
- - граница кадастрового квартала
- - граница земельного участка, сведения о которой имеются в ЕГРН
- - магистральный нефтепровод

18:08:016004  
 18:08:016004:1314  
 18:00:000000:28  
 Удмуртская Республика

- номер кадастрового квартала
- кадастровый номер земельного участка
- кадастровый номер инженерного сооружения
- наименование административно-территориальных образований



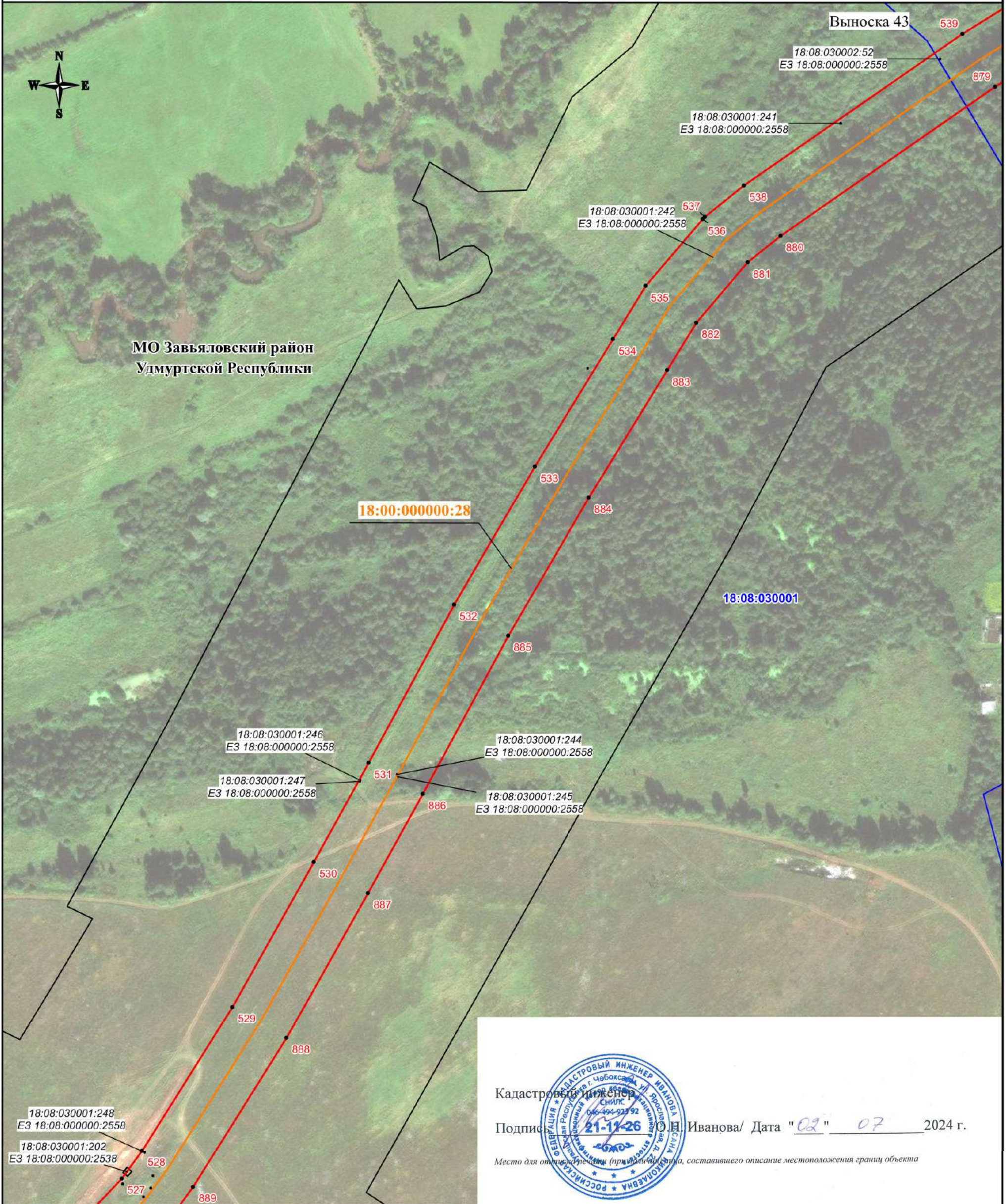
Кадастровый инженер  
 Подпись С.Н. Иванова / Дата "02" "07" 2024 г.

Место для отпечатка (при наличии), составившего описание местоположения границ объекта

Масштаб 1:3000

## СХЕМА РАСПОЛОЖЕНИЯ ГРАНИЦ ПУБЛИЧНОГО СЕРВИТУТА

Публичный сервитут в отношении земель и земельных участков в целях эксплуатации магистрального нефтепровода федерального значения  
 "Лупинг магистрального нефтепровода Киенгоп-Набережные Челны, d=530мм, участок 37-62.7км,  
 Лупинг магистрального нефтепровода Киенгоп-Набережные Челны, d=530мм, участок 62.7-94км"



  
 Кадастровый инженер  
 Подпись: С.Н. Иванова / Дата "02" "07" 2024 г.  
 Место для отнесения (применения) знака, составившего описание местоположения границ объекта

**Используемые условные знаки и обозначения:**

- - проектная граница публичного сервитута
- - характерная точка границы публичного сервитута
- 1 - номер характерной точки границы публичного сервитута
- - - - - - граница муниципального образования
- - - - - - граница населенного пункта
- - граница кадастрового квартала
- - граница земельного участка, сведения о которой имеются в ЕГРН
- - магистральный нефтепровод

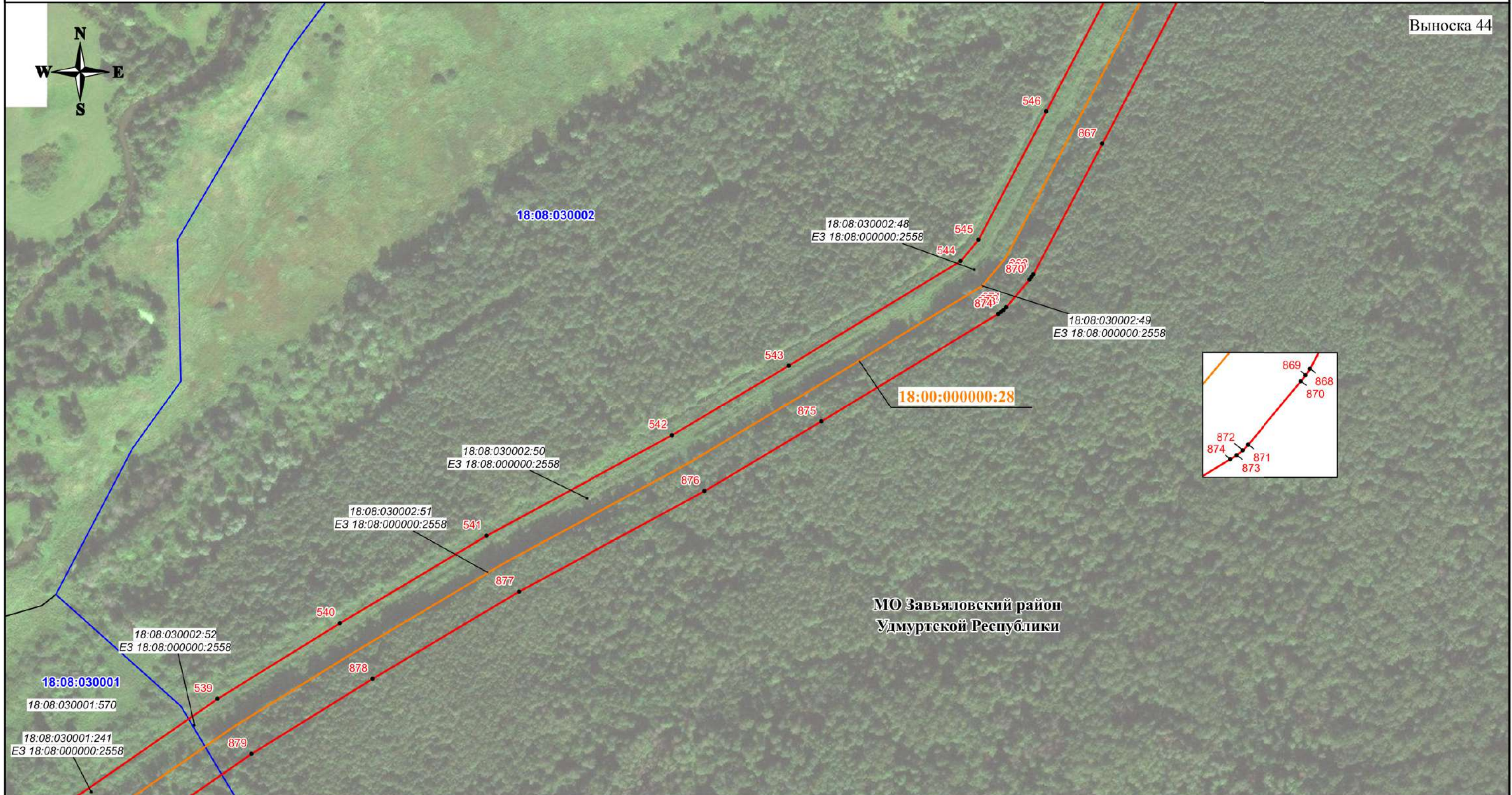
18:08:014001 - номер кадастрового квартала  
18:08:014001:465 - кадастровый номер земельного участка  
18:00:000000:28 - кадастровый номер инженерного сооружения  
**Удмуртская Республика** - наименование административно-территориальных образований

Масштаб 1:3000

СХЕМА РАСПОЛОЖЕНИЯ ГРАНИЦ ПУБЛИЧНОГО СЕРВИТУТА

Публичный сервитут в отношении земель и земельных участков в целях эксплуатации магистрального нефтепровода федерального значения  
 "Лупинг магистрального нефтепровода Киенгоп-Набережные Челны, d=530мм, участок 37-62.7км, Лупинг магистрального нефтепровода Киенгоп-Набережные Челны, d=530мм, участок 62.7-94км"

Выноска 44



- Используемые условные знаки и обозначения:**
- - проектная граница публичного сервитута
  - - характерная точка границы публичного сервитута
  - 1 - номер характерной точки границы публичного сервитута
  - + - + - + - граница муниципального образования
  - . - . - . - граница населенного пункта
  - - граница кадастрового квартала
  - - граница земельного участка, сведения о которой имеются в ЕГРН
  - - магистральный нефтепровод

18:08:016004  
 18:08:016004:1314  
 18:00:000000:28  
**Удмуртская Республика**

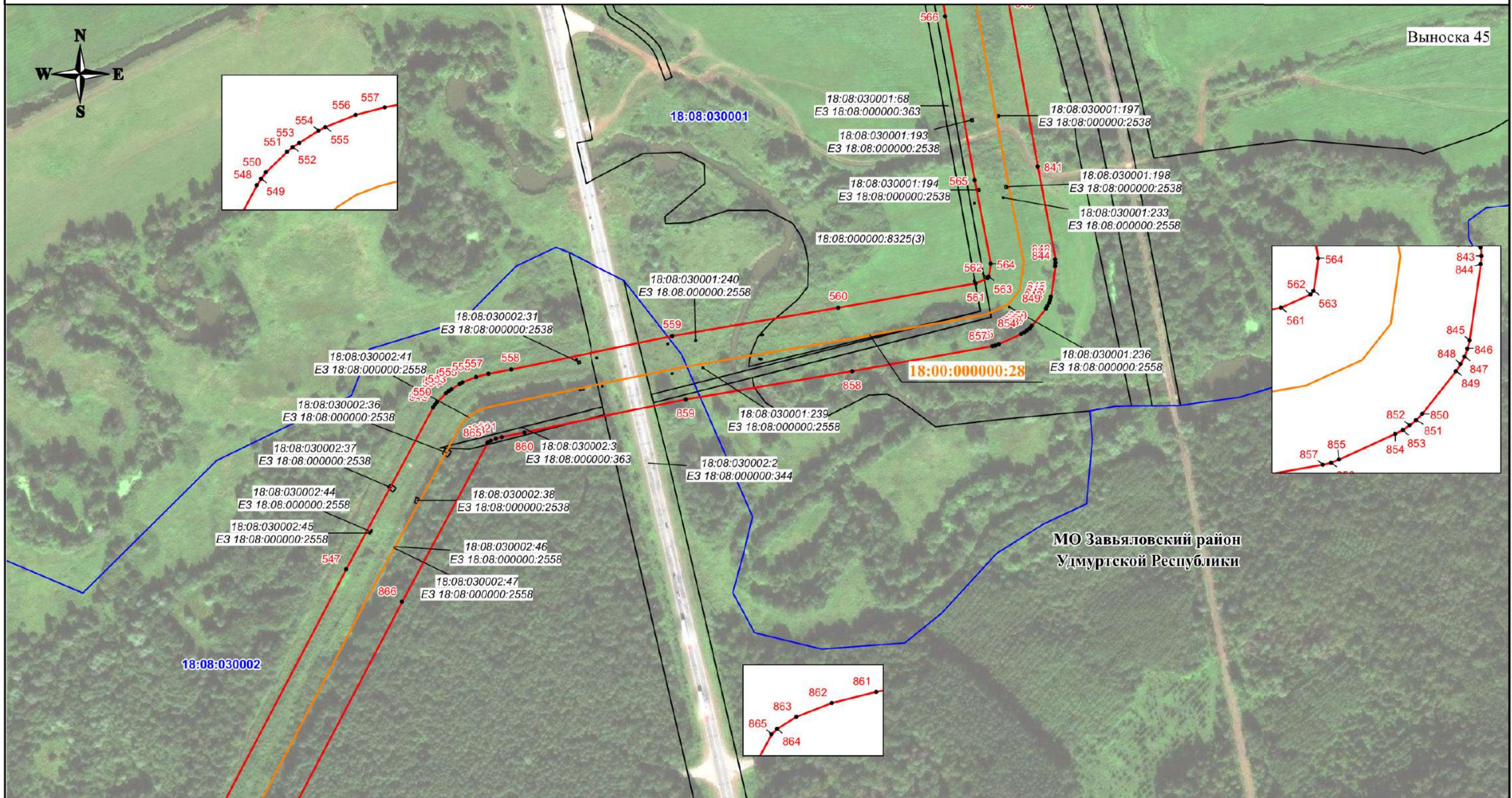
- номер кадастрового квартала
- кадастровый номер земельного участка
- кадастровый номер инженерного сооружения
- наименование административно-территориальных образований

Кадастровый инженер  
 Подпись  О.Н. Иванова/ Дата "02" 07 2024 г.  
 Место для отпечатка (при наличии), составившего описание местоположения границ объекта

Масштаб 1:3000

СХЕМА РАСПОЛОЖЕНИЯ ГРАНИЦ ПУБЛИЧНОГО СЕРВИТУТА

Публичный сервитут в отношении земель и земельных участков в целях эксплуатации магистрального нефтепровода федерального значения  
 "Лулинг магистрального нефтепровода Киенгоп-Набережные Челны, d=530мм, участок 37-62.7км, Лулинг магистрального нефтепровода Киенгоп-Набережные Челны, d=530мм, участок 62.7-94км"



- Используемые условные знаки и обозначения:**
- - проектная граница публичного сервитута
  - - характерная точка границы публичного сервитута
  - 1 - номер характерной точки границы публичного сервитута
  - + - + - + - граница муниципального образования
  - · - · - · - граница населенного пункта
  - - граница кадастрового квартала
  - - граница земельного участка, сведения о которой имеются в ЕГРН
  - - магистральный нефтепровод

18:08:016004  
 18:08:016004:1314  
 18:00:000000:28  
 Удмуртская Республика

- номер кадастрового квартала
- кадастровый номер земельного участка
- кадастровый номер инженерного сооружения
- наименование административно-территориальных образований

Кадастровый инженер  
 Подпись: *О.Н. Иванова* / Дата "02" 07 2024 г.  
 Место для отпечатка (примечание: место составления описания местоположения границ объекта)

Масштаб 1:3000

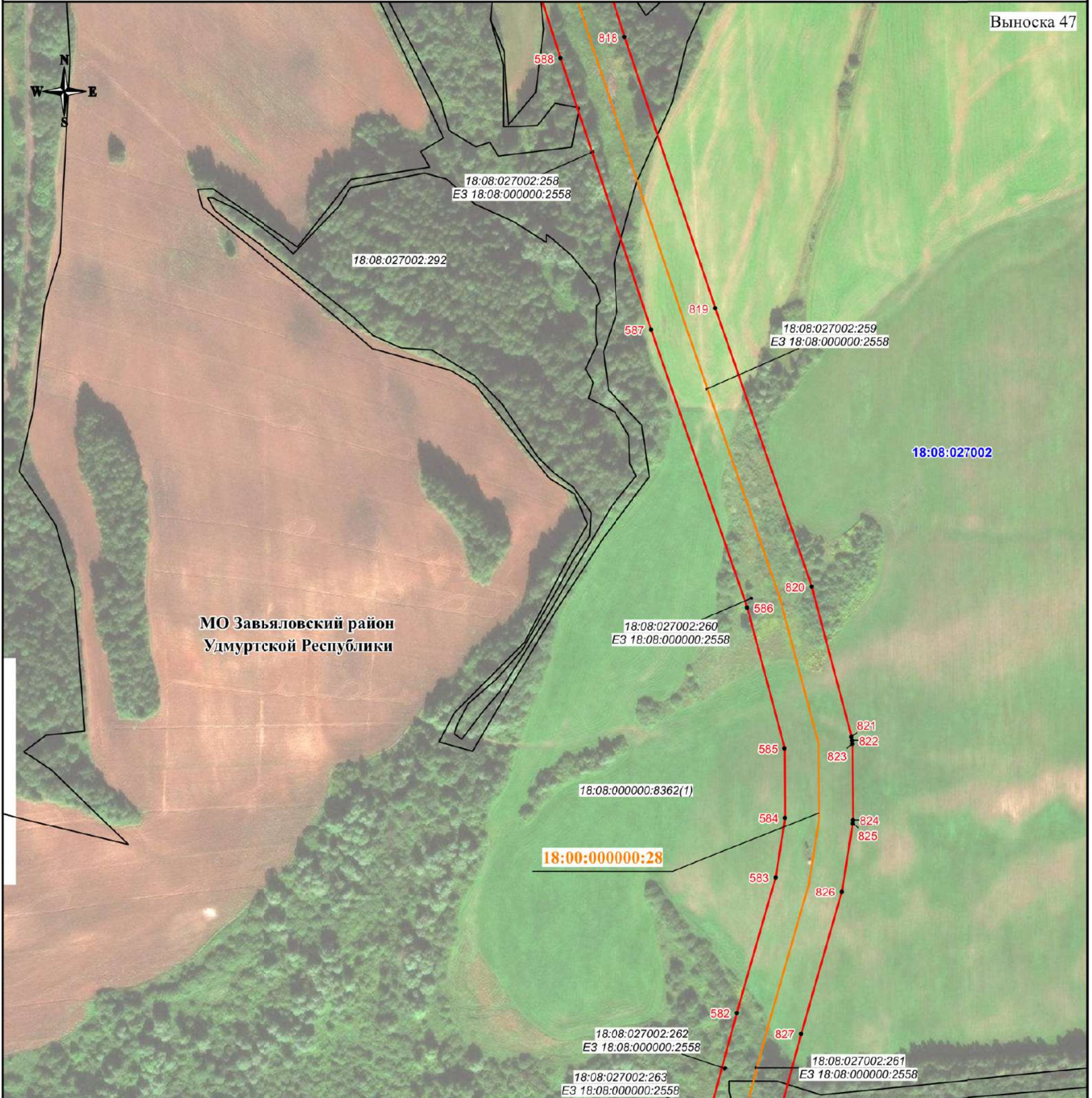




СХЕМА РАСПОЛОЖЕНИЯ ГРАНИЦ ПУБЛИЧНОГО СЕРВИТУТА

Публичный сервитут в отношении земель и земельных участков в целях эксплуатации магистрального нефтепровода федерального значения  
 "Лупинг магистрального нефтепровода Киенгоп-Набережные Челны, d=530мм, участок 37-62.7км,  
 Лупинг магистрального нефтепровода Киенгоп-Набережные Челны, d=530мм, участок 62.7-94км"

Выноска 47

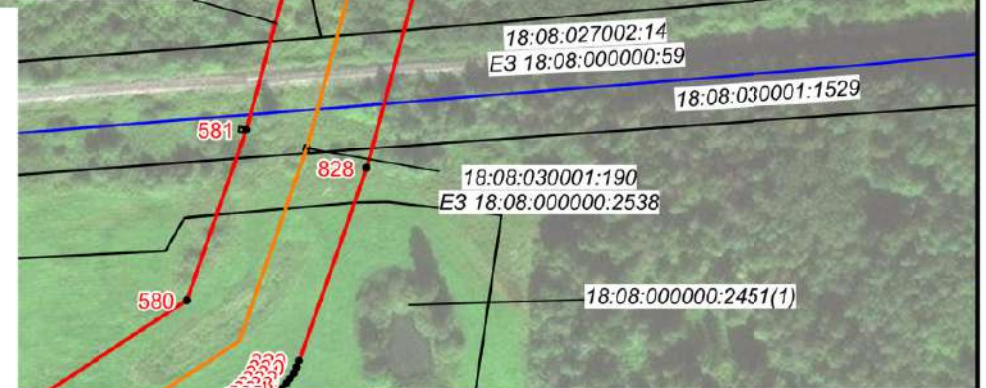


МО Завьяловский район  
Удмуртской Республики



Кадастровый инженер  
 Подписано: 21-11-26 О.Н. Иванова / Дата "02" 07 2024 г.

Место для отписки (подпись) лица, составившего описание местоположения границ объекта



Используемые условные знаки и обозначения:

- - проектная граница публичного сервитута
- - характерная точка границы публичного сервитута
- 1 - номер характерной точки границы публичного сервитута
- - - - - - граница муниципального образования
- - - - - - граница населенного пункта
- - граница кадастрового квартала
- - граница земельного участка, сведения о которой имеются в ЕГРН
- - магистральный нефтепровод

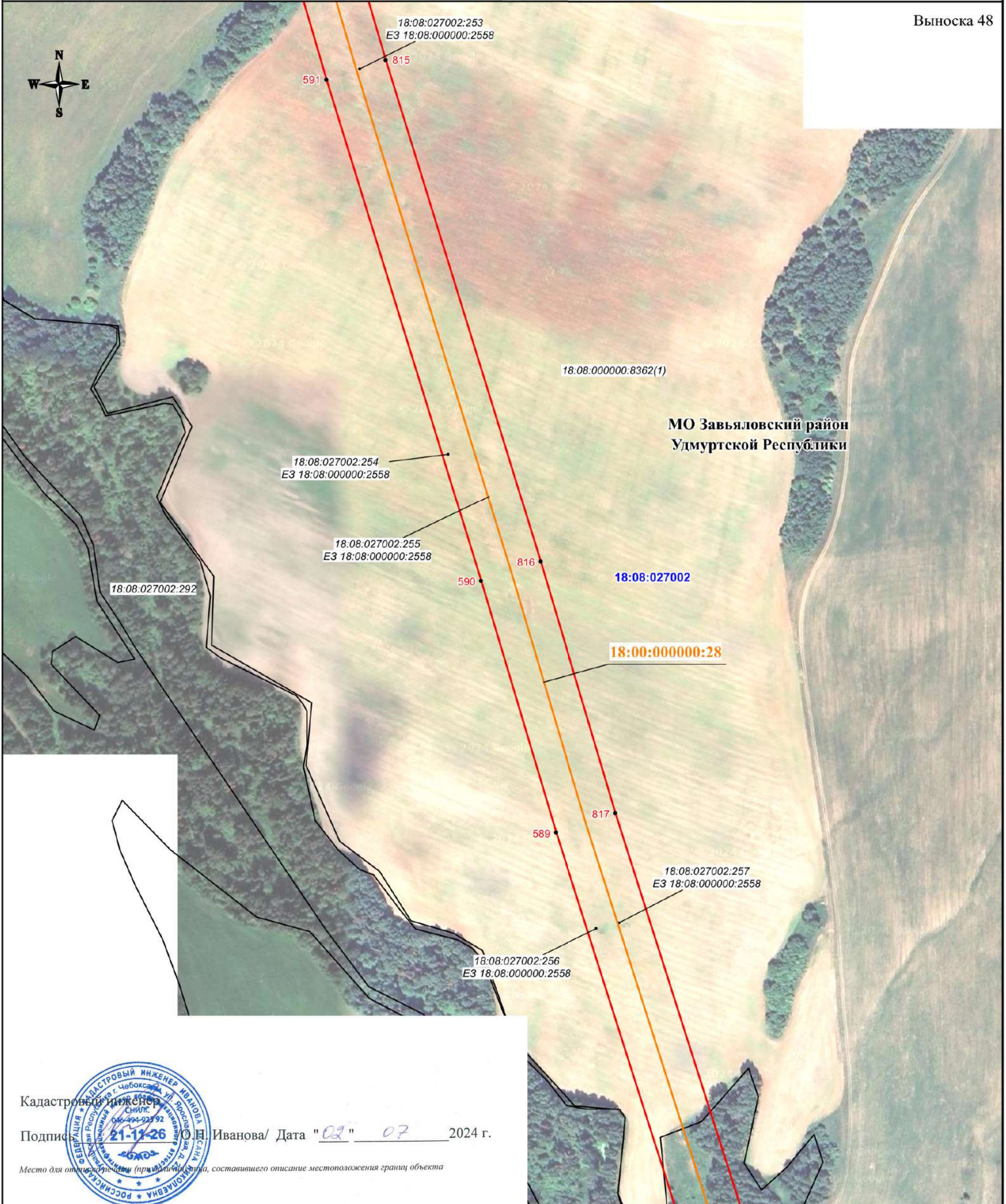
- 18:08:014001 - номер кадастрового квартала
- 18:08:014001:465 - кадастровый номер земельного участка
- 18:00:000000:28 - кадастровый номер инженерного сооружения
- Удмуртская Республика** - наименование административно-территориальных образований

Масштаб 1:3000

СХЕМА РАСПОЛОЖЕНИЯ ГРАНИЦ ПУБЛИЧНОГО СЕРВИТУТА









Публичный сервитут в отношении земель и земельных участков в целях эксплуатации магистрального нефтепровода федерального значения "Лупинг магистрального нефтепровода Киенгоп-Набережные Челны, d=530мм, участок 37-62.7км, Лупинг магистрального нефтепровода Киенгоп-Набережные Челны, d=530мм, участок 62.7-94км"

Выноска 48



Кадастровый инженер  
 Подпись:  О.Н. Иванова / Дата "02" 07 2024 г.  
 Место для отписки (при наличии) лица, составившего описание местоположения границ объекта

Используемые условные знаки и обозначения:

-  - проектная граница публичного сервитута
-  - характерная точка границы публичного сервитута
-  - номер характерной точки границы публичного сервитута
-  - граница муниципального образования
-  - граница населенного пункта
-  - граница кадастрового квартала
-  - граница земельного участка, сведения о которой имеются в ЕГРН
-  - магистральный нефтепровод

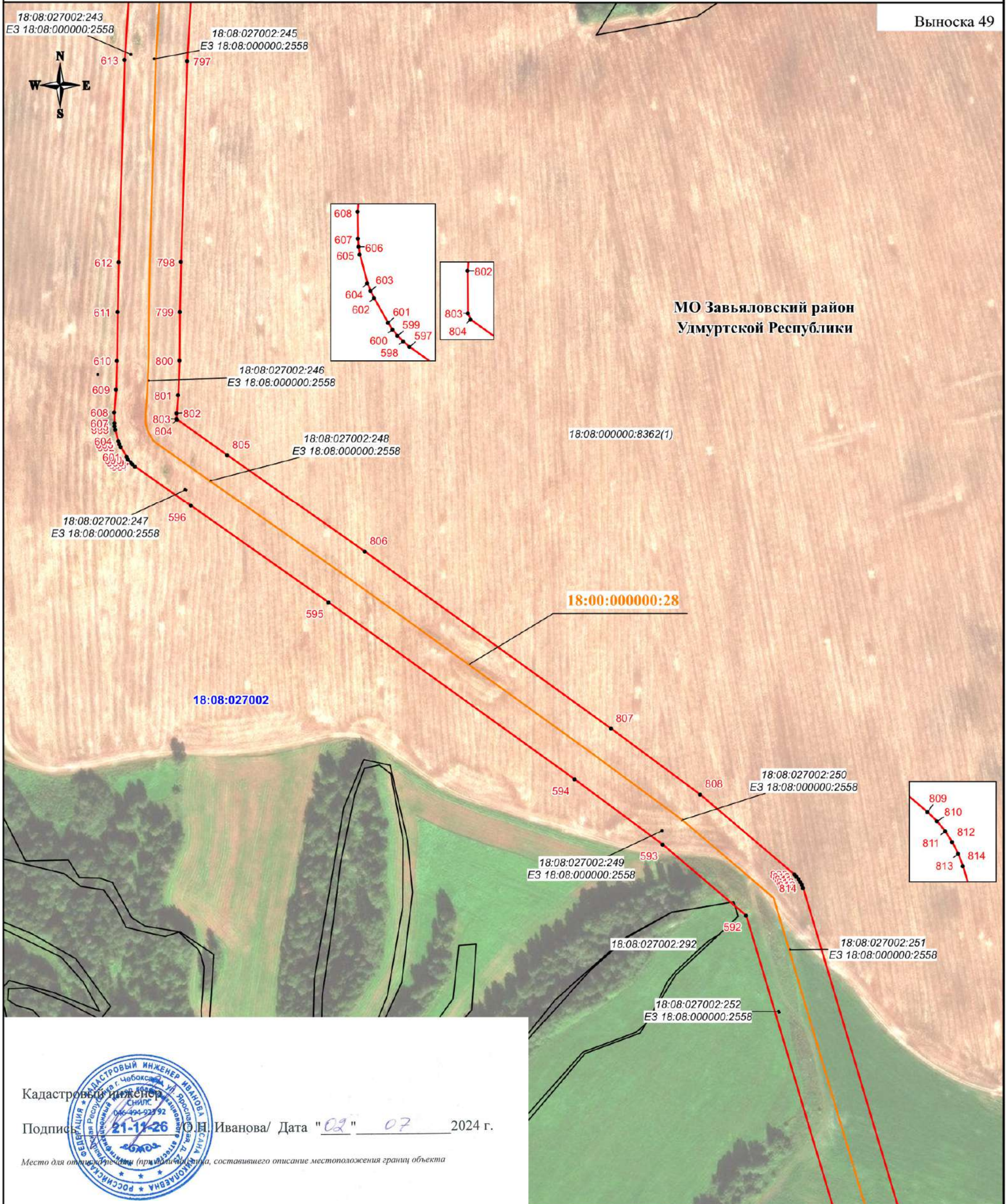
- 18:08:014001** - номер кадастрового квартала
- 18:08:014001:465** - кадастровый номер земельного участка
- 18:00:000000:28** - кадастровый номер инженерного сооружения
- Удмуртская Республика** - наименование административно-территориальных образований

Масштаб 1:3000

СХЕМА РАСПОЛОЖЕНИЯ ГРАНИЦ ПУБЛИЧНОГО СЕРВИТУТА

Публичный сервитут в отношении земель и земельных участков в целях эксплуатации магистрального нефтепровода федерального значения  
 "Лупинг магистрального нефтепровода Киенгоп-Набережные Челны, d=530мм, участок 37-62.7км,  
 Лупинг магистрального нефтепровода Киенгоп-Набережные Челны, d=530мм, участок 62.7-94км"

Выноска 49



Кадастровый инженер  
 Подпись: О.Н. Иванова / Дата "02" "07" 2024 г.  
 Место для отписки (примечания, составившего описание местоположения границ объекта)

Используемые условные знаки и обозначения:

- проектная граница публичного сервитута
- характерная точка границы публичного сервитута
- номер характерной точки границы публичного сервитута
- граница муниципального образования
- граница населенного пункта
- граница кадастрового квартала
- граница земельного участка, сведения о которой имеются в ЕГРН
- магистральный нефтепровод

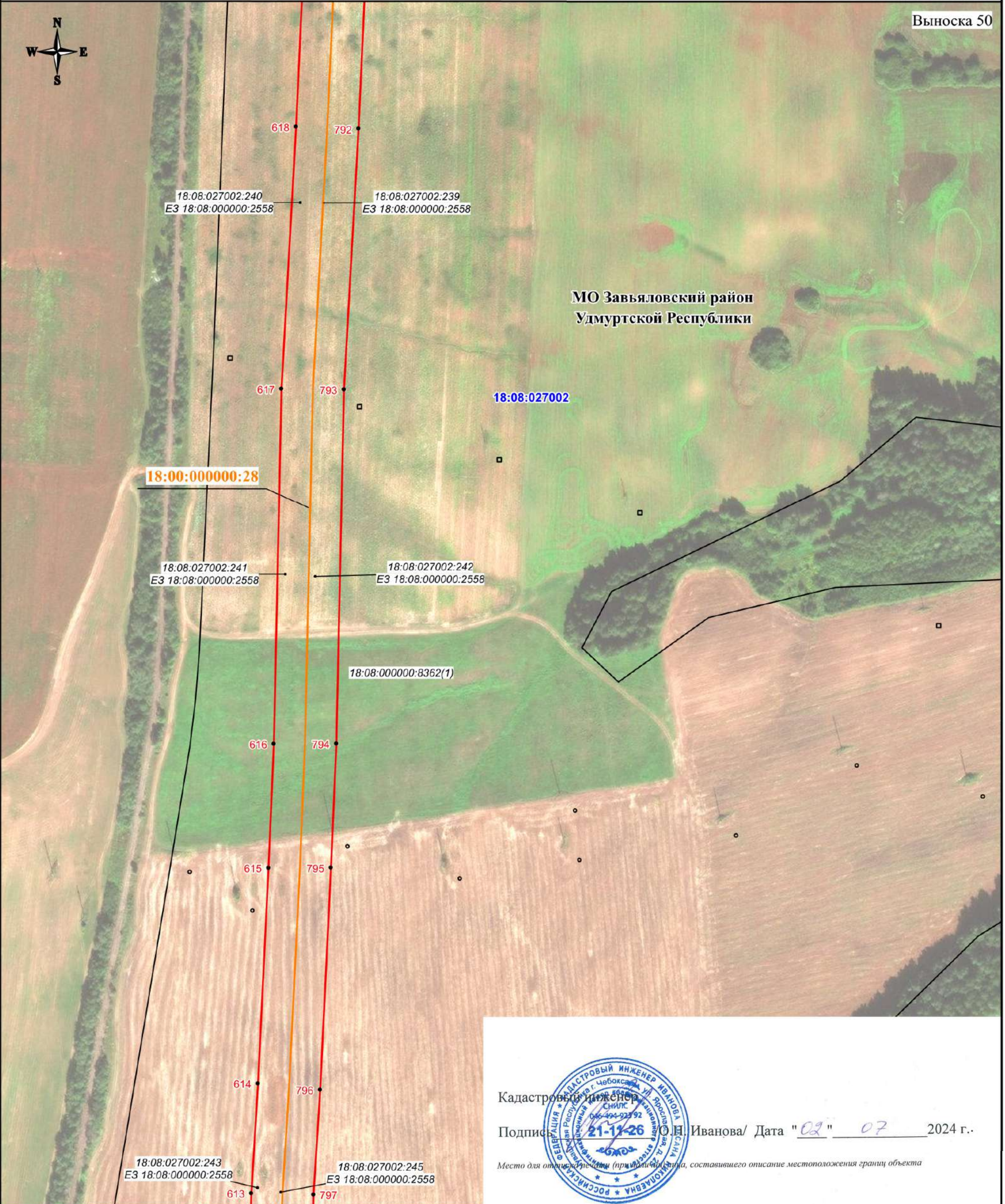
- 18:08:014001** - номер кадастрового квартала
- 18:08:014001:465** - кадастровый номер земельного участка
- 18:00:000000:28** - кадастровый номер инженерного сооружения
- Удмуртская Республика** - наименование административно-территориальных образований

Масштаб 1:3000

СХЕМА РАСПОЛОЖЕНИЯ ГРАНИЦ ПУБЛИЧНОГО СЕРВИТУТА

Публичный сервитут в отношении земель и земельных участков в целях эксплуатации магистрального нефтепровода федерального значения "Лупинг магистрального нефтепровода Киенгоп-Набережные Челны, d=530мм, участок 37-62.7км, Лупинг магистрального нефтепровода Киенгоп-Набережные Челны, d=530мм, участок 62.7-94км"

Выноска 50



Кадастровый инженер  
 Подпись: *С.Н. Иванова* / Дата "02" "07" 2024 г.  
 Место для отписки (примечание: место, составившего описание местоположения границ объекта)



- Используемые условные знаки и обозначения:**
- - проектная граница публичного сервитута
  - - характерная точка границы публичного сервитута
  - 1 - номер характерной точки границы публичного сервитута
  - - - - - - граница муниципального образования
  - - - - - - граница населенного пункта
  - - граница кадастрового квартала
  - - граница земельного участка, сведения о которой имеются в ЕГРН
  - - магистральный нефтепровод

- 18:08:014001 - номер кадастрового квартала
- 18:08:014001:465 - кадастровый номер земельного участка
- 18:00:000000:28 - кадастровый номер инженерного сооружения
- Удмуртская Республика** - наименование административно-территориальных образований

Масштаб 1:3000

СХЕМА РАСПОЛОЖЕНИЯ ГРАНИЦ ПУБЛИЧНОГО СЕРВИТУТА









Публичный сервитут в отношении земель и земельных участков в целях эксплуатации магистрального нефтепровода федерального значения "Лулинг магистрального нефтепровода Киенгоп-Набережные Челны, d=530мм, участок 37-62.7км, Лулинг магистрального нефтепровода Киенгоп-Набережные Челны, d=530мм, участок 62.7-94км"



Кадастровый инженер  
Подпись  О.Н. Иванова / Дата "02" 07 2024 г.

Место для отпечатка (примечание: место, составившего описание местоположения границ объекта)

Используемые условные знаки и обозначения:

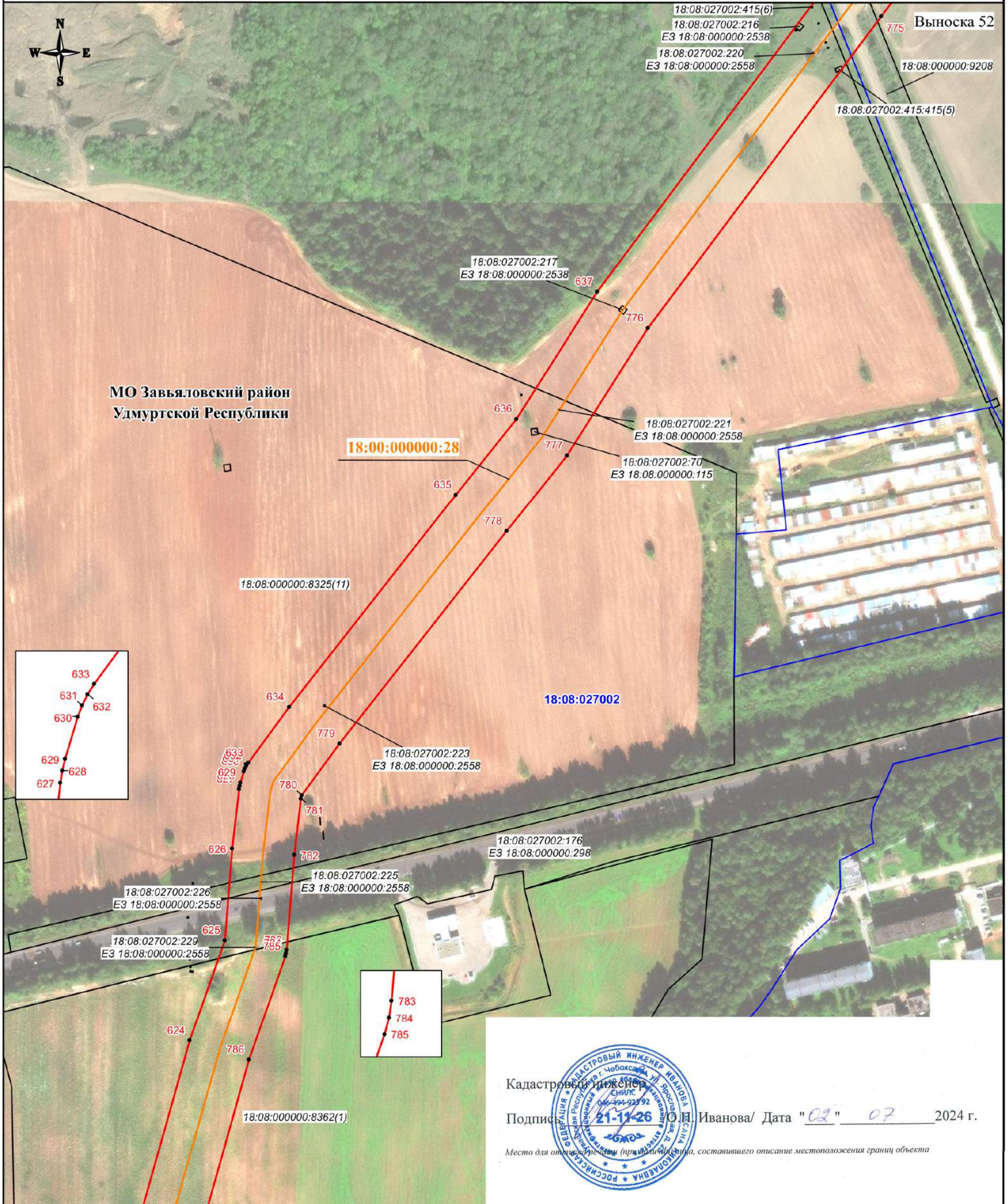
-  - проектная граница публичного сервитута
-  - характерная точка границы публичного сервитута
-  - номер характерной точки границы публичного сервитута
-  - граница муниципального образования
-  - граница населенного пункта
-  - граница кадастрового квартала
-  - граница земельного участка, сведения о которой имеются в ЕГРН
-  - магистральный нефтепровод

18:08:014001 - номер кадастрового квартала  
18:08:014001:465 - кадастровый номер земельного участка  
18:00:000000:28 - кадастровый номер инженерного сооружения  
Удмуртская Республика - наименование административно-территориальных образований

Масштаб 1:3000

# СХЕМА РАСПОЛОЖЕНИЯ ГРАНИЦ ПУБЛИЧНОГО СЕРВИТУТА

Публичный сервитут в отношении земель и земельных участков в целях эксплуатации магистрального нефтепровода федерального значения "Лупинг магистрального нефтепровода Киенгоп-Набережные Челны, d=530мм, участок 37-62.7км, Лупинг магистрального нефтепровода Киенгоп-Набережные Челны, d=530мм, участок 62.7-94км"



### Используемые условные знаки и обозначения:

- - проектная граница публичного сервитута
- - характерная точка границы публичного сервитута
- 1 - номер характерной точки границы публичного сервитута
- - - - - - граница муниципального образования
- - - - - - граница населенного пункта
- - граница кадастрового квартала
- - граница земельного участка, сведения о которой имеются в ЕГРН
- - магистральный нефтепровод

18:08:014001 - номер кадастрового квартала  
 18:08:014001:465 - кадастровый номер земельного участка  
 18:00:000000:28 - кадастровый номер инженерного сооружения  
**Удмуртская Республика** - наименование административно-территориальных образований

Масштаб 1:3000

# СХЕМА РАСПОЛОЖЕНИЯ ГРАНИЦ ПУБЛИЧНОГО СЕРВИТУТА

Публичный сервитут в отношении земель и земельных участков в целях эксплуатации магистрального нефтепровода федерального значения  
 "Лупинг магистрального нефтепровода Киенгоп-Набережные Челны, d=530мм, участок 37-62.7км,  
 Лупинг магистрального нефтепровода Киенгоп-Набережные Челны, d=530мм, участок 62.7-94км"




 Кадастровый инженер  
 Подпись: С.Н. Иванова / Дата: "02" 07 2024 г.  
 Место для отпечатка (при наличии), составившего описание местоположения границ объекта

## Используемые условные знаки и обозначения:

- - проектная граница публичного сервитута
- - характерная точка границы публичного сервитута
- 1 - номер характерной точки границы публичного сервитута
- - - - - - граница муниципального образования
- . . . . . - граница населенного пункта
- - граница кадастрового квартала
- - граница земельного участка, сведения о которой имеются в ЕГРН
- - магистральный нефтепровод

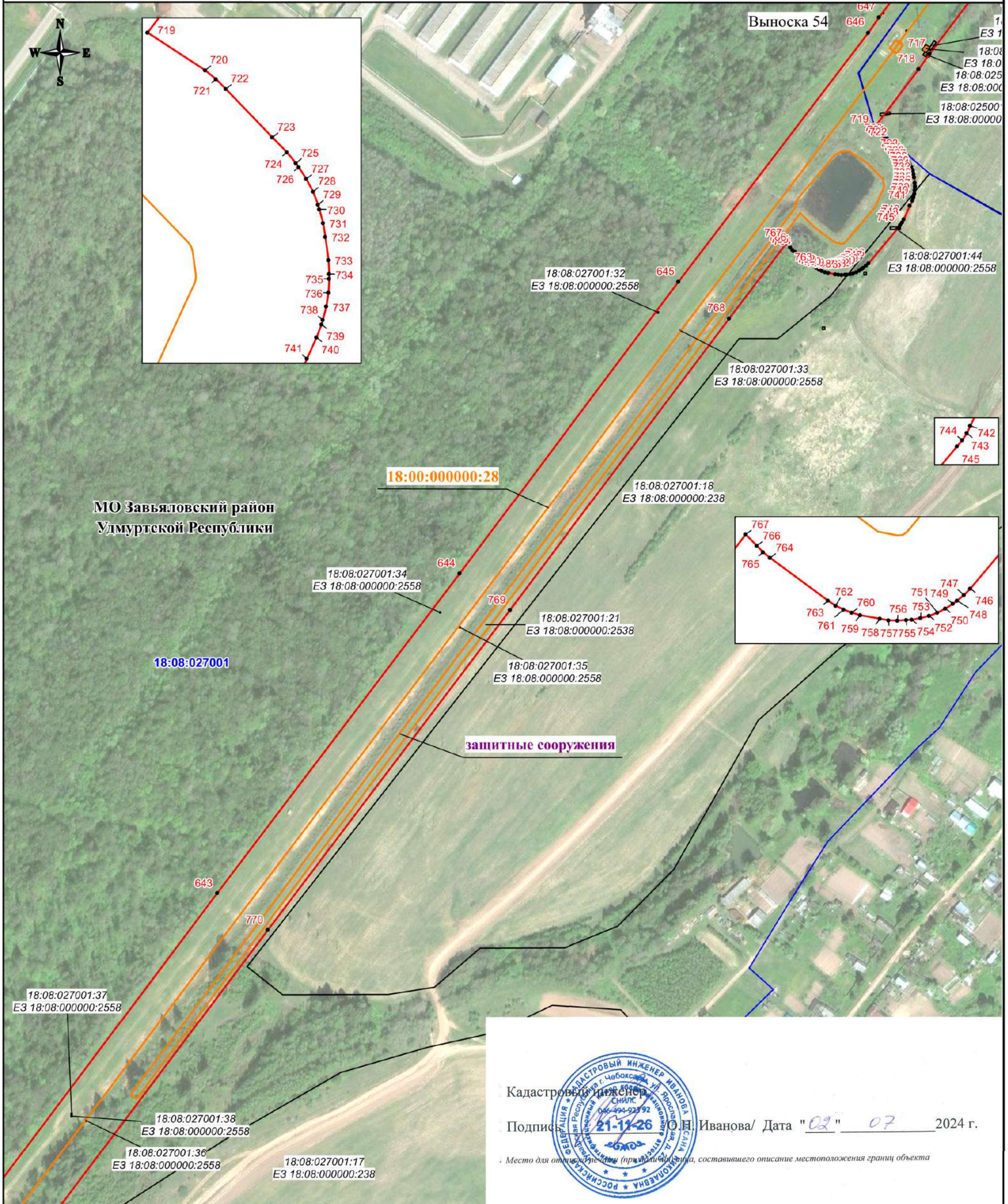
- 18:08:014001 - номер кадастрового квартала
- 18:08:014001:465 - кадастровый номер земельного участка
- 18:00:000000:28 - кадастровый номер инженерного сооружения
- Удмуртская Республика** - наименование административно-территориальных образований

Масштаб 1:3000



# СХЕМА РАСПОЛОЖЕНИЯ ГРАНИЦ ПУБЛИЧНОГО СЕРВИТУТА

Публичный сервитут в отношении земель и земельных участков в целях эксплуатации магистрального нефтепровода федерального значения "Лулинг магистрального нефтепровода Киенгоп-Набережные Челны, d=530мм, участок 37-62.7км, Лулинг магистрального нефтепровода Киенгоп-Набережные Челны, d=530мм, участок 62.7-94км"



МО Завьяловский район  
Удмуртской Республики

Кадастровый инженер  
Подпись: *О.Н. Иванова* / Дата "02" 07 2024 г.  
Место для отпечатка (применительно к случаю, составившего описание местоположения границ объекта)

- Используемые условные знаки и обозначения:**
- - проектная граница публичного сервитута
  - - характеристическая точка границы публичного сервитута
  - 1 - номер характеристической точки границы публичного сервитута
  - - - - - граница муниципального образования
  - · · · · граница населенного пункта
  - — — — — граница кадастрового квартала
  - — — — — граница земельного участка, сведения о которой имеются в ЕГРН
  - — — — — магистральный нефтепровод

18:08:014001 - номер кадастрового квартала  
18:08:014001:465 - кадастровый номер земельного участка  
18:00:000000:28 - кадастровый номер инженерного сооружения  
Удмуртская Республика - наименование административно-территориальных образований

Масштаб 1:3000



СХЕМА РАСПОЛОЖЕНИЯ ГРАНИЦ ПУБЛИЧНОГО СЕРВИТУТА

Публичный сервитут в отношении земель и земельных участков в целях эксплуатации магистрального нефтепровода федерального значения  
 "Лупинг магистрального нефтепровода Киенгоп-Набережные Челны, d=530мм, участок 37-62.7км,  
 Лупинг магистрального нефтепровода Киенгоп-Набережные Челны, d=530мм, участок 62.7-94км"

Выноска 56



Кадastroвый инженер  
 Подпись:  О.Н. Иванова / Дата "02" "07" 2024 г.  
 Место для отпечатка (при наличии) лица, составившего описание местоположения границ объекта

Используемые условные знаки и обозначения:

- - проектная граница публичного сервитута
- - характерная точка границы публичного сервитута
- 1 - номер характерной точки границы публичного сервитута
- - - - - - граница муниципального образования
- . . . . . - граница населенного пункта
- - граница кадастрового квартала
- - граница земельного участка, сведения о которой имеются в ЕГРН
- - магистральный нефтепровод

- 18:08:014001 - номер кадастрового квартала
- 18:08:014001:465 - кадастровый номер земельного участка
- 18:00:000000:28 - кадастровый номер инженерного сооружения
- Удмуртская Республика** - наименование административно-территориальных образований

Масштаб 1:3000

## СХЕМА РАСПОЛОЖЕНИЯ ГРАНИЦ ПУБЛИЧНОГО СЕРВИТУТА

Публичный сервитут в отношении земель и земельных участков в целях эксплуатации магистрального нефтепровода федерального значения  
 "Лупинг магистрального нефтепровода Киенгоп-Набережные Челны, d=530мм, участок 37-62.7км,  
 Лупинг магистрального нефтепровода Киенгоп-Набережные Челны, d=530мм, участок 62.7-94км"



**Используемые условные знаки и обозначения:**

- - проектная граница публичного сервитута
- - характерная точка границы публичного сервитута
- 1 - номер характерной точки границы публичного сервитута
- - - - - - граница муниципального образования
- - - - - - граница населенного пункта
- - граница кадастрового квартала
- - граница земельного участка, сведения о которой имеются в ЕГРН
- - магистральный нефтепровод

- 18:08:014001 - номер кадастрового квартала
- 18:08:014001:465 - кадастровый номер земельного участка
- 18:00:000000:28 - кадастровый номер инженерного сооружения
- Удмуртская Республика** - наименование административно-территориальных образований

Масштаб 1:3000

